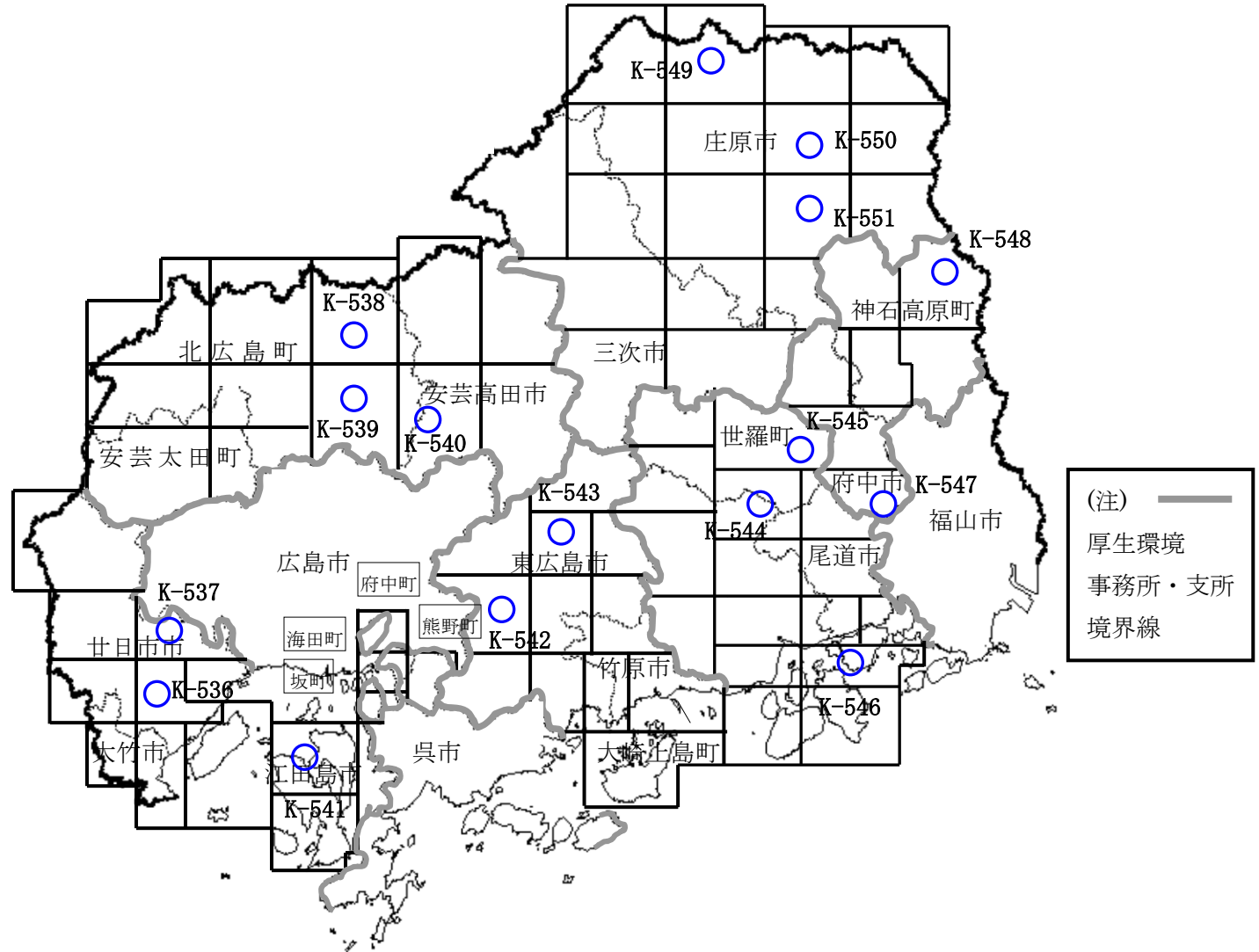


地下水調査測定点配置図（1）：継続監視調査測定地点図

（ただし、広島市、呉市及び福山市を除く区域）

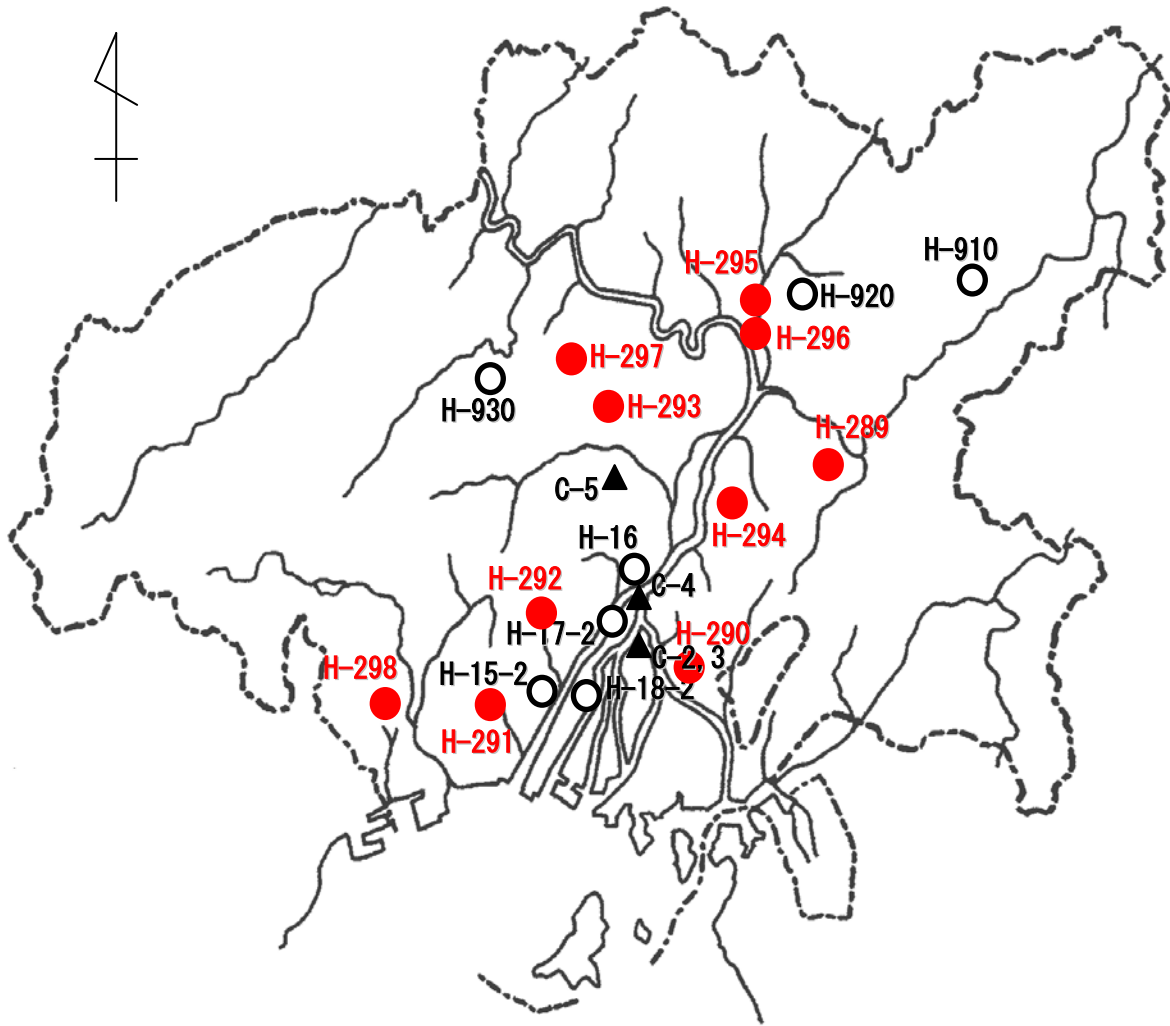


地下水調査測定地点配置図（２）：概況調査測定地点図  
 （ただし，広島市，呉市及び福山市を除く区域）



# 地下水調査測定点配置図（3）

（広島市の区域）

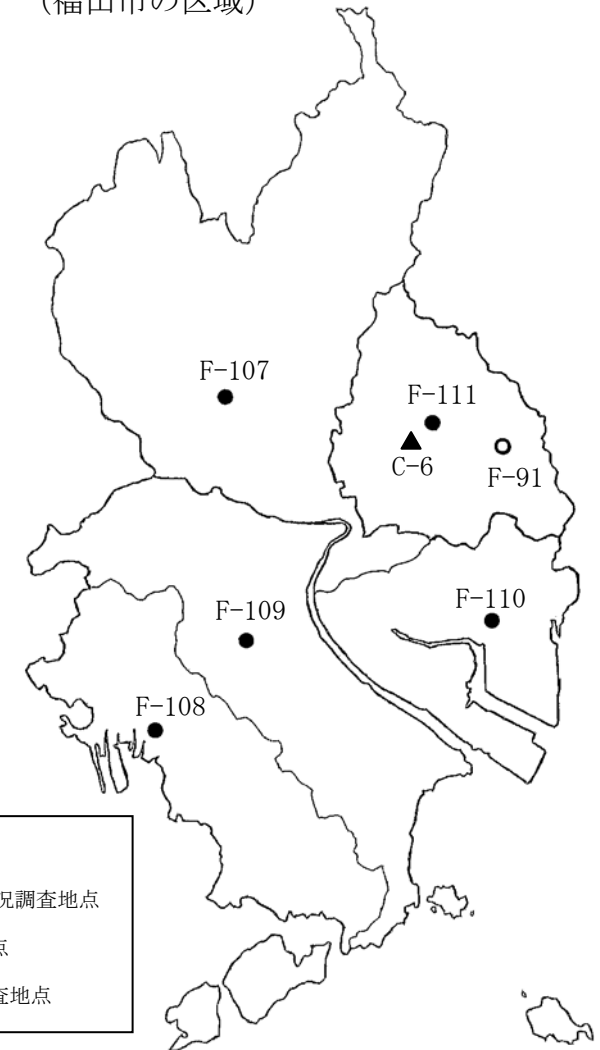


- 凡例
- ▲ 中国地方整備局の概況調査地点
  - 広島市の概況調査地点
  - 広島市の継続監視調査地点

地下水調査測定点配置図（４）  
（呉市の区域）



地下水調査測定点配置図（５）  
（福山市の区域）



- 凡例
- ▲ 中国地方整備局の概況調査地点
  - 福山市の概況調査地点
  - 福山市の継続監視調査地点