

第3 騒音・振動・悪臭

1 騒音に係る環境基準の地域類型の指定

地 域	該当類型
騒音規制地域のうち、第1種区域及び第2種区域（第1種中高層住居専用地域及び第2種中高層住居専用地域に限る。）に属する地域	A
騒音規制地域のうち、第2種区域（第1種中高層住居専用地域及び第2種中高層住居専用地域を除く。）に属する地域	B
騒音規制地域のうち、第3種区域及び第4種区域に属する地域	C

2 騒音に係る環境基準の地域類型の指定図

（平成26年3月31日現在）



資料：県環境保全課

3 環境騒音の環境基準達成状況

(平成25年度)

地域		時間帯	内容	A類型	B類型	C類型	未指定	計
一般地域		昼間	測定件数	36	112	51	17	216
			達成件数	34	99	47	14	194
			達成率(%)	94.4%	88.4%	92.2%	82.4%	89.8%
		夜間	測定件数	8	21	12	0	41
			達成件数	7	13	8	0	28
			達成率(%)	87.5%	61.9%	66.7%		68.3%
道路に面する地域	背後地	昼間	測定件数	2	31	47	7	87
			達成件数	2	31	46	7	86
			達成率(%)	100.0%	100.0%	97.9%	100.0%	98.9%
		夜間	測定件数	2	17	28	4	51
			達成件数	2	17	26	4	49
			達成率(%)	100.0%	100.0%	92.9%		96.1%
	道路端	昼間	測定件数	8	107	125	77	317
			達成件数	4	86	86	68	244
			達成率(%)	50.0%	80.4%	68.8%	88.3%	77.0%
		夜間	測定件数	5	52	55	11	123
			達成件数	4	38	33	8	83
			達成率(%)	80.0%	73.1%	60.0%	72.7%	67.5%

資料: 県環境保全課, 各市町

(注) 1 未指定地域は, B類型の地域として評価した。

2 昼間: 6時~22時 夜間: 22時~6時

4 自動車騒音の環境基準達成状況

(平成25年度)

環境基準の 類 型	測定地点数	環境基準達成地点数		
		昼夜	昼間	夜間
A 類 型	7	6	6	6
B 類 型	69	53	57	55
C 類 型	83	58	66	59

資料: 県環境保全課

(注) 昼夜とも測定を行っている地点について整理した。

5 自動車騒音測定結果

(平成25年度)

番号	道路名	測定場所	環境基準 車線数 防音壁の有無	測定位置 (m)			測定年月日	騒音レベル (dB)		環境基準評価		交通量 (台/10分)		大型車両入庫 (%)		道路背後地
				車道端からの距離	住宅等からの距離	地上からの高さ		昼間	夜間	昼間	夜間	昼間	夜間	昼間	夜間	
								Leq (6時~22時)	Leq (22時~6時)	○環境基準達成 ×環境基準超過	○環境基準達成 ×環境基準超過					
1	一般国道2号	広島市安芸区中野東2丁目3番	C 4 無	2.8	1.8	1.2	25.11.18~25.11.19	71.1	69.1	×	×	-	-	-	-	-
2	一般国道2号(西広島バイパス)	広島市西区観音本町1丁目12番	C 7 有	7.5	0.0	1.2	25.11.12~25.11.13	69.0	65.8	○	×	-	-	-	-	-
3	一般国道2号(西広島バイパス)	広島市西区己斐本町2丁目21番	C 9 有	5.8	0.0	1.2	25.11.12~25.11.13	70.9	64.4	×	○	-	-	-	-	-
4	一般国道31号	広島市安芸区矢野西2丁目3番	B 2 無	1.3	1.0	1.2	25.11.18~25.11.19	70.4	67.1	×	×	-	-	-	-	-
5	一般国道54号(一般国道新道)	広島市中区白島北町19番	C 6 無	20.2	5.0	1.2	25.10.17~25.10.18	61.3	56.3	○	○	-	-	-	-	-
6	一般国道54号	広島市安佐北区可部4丁目24番	C 2 無	2.7	0.0	1.2	25.11.5~25.11.6	72.9	69.0	×	×	-	-	-	-	-
7	一般国道54号	広島市安佐北区可部4丁目11番	C 2 無	2.7	1.0	1.2	25.11.5~25.11.6	71.8	68.9	×	×	-	-	-	-	-
8	一般国道54号	広島市安佐北区可部3丁目3番	C 2 無	2.5	0.0	1.2	25.11.20~25.11.21	69.3	67.4	○	×	-	-	-	-	-
9	一般国道54号	広島市安佐北区三入6丁目11番	B 2 無	1.0	1.5	1.2	25.10.21~25.10.22	70.7	68.1	×	×	-	-	-	-	-
10	一般国道54号	広島市安佐北区大林3丁目2番	B 2 無	1.5	3.1	1.2	25.10.21~25.10.22	72.2	68.1	×	×	-	-	-	-	-
11	一般国道54号(可部バイパス)	広島市安佐北区可部南4丁目20番	B 2 無	21.1	0.0	1.2	25.10.21~25.10.22	63.1	55.7	○	○	-	-	-	-	-
12	一般国道54号(可部バイパス)	広島市安佐北区可部1丁目20番	B 2 無	19.8	6.0	1.2	25.11.7~25.11.8	65.0	56.2	○	○	-	-	-	-	-
13	一般国道183号	広島市中区広瀬北町3番	C 6 無	4.3	0.0	1.2	25.10.17~25.10.18	68.1	63.5	○	○	-	-	-	-	-
14	一般国道191号	広島市安佐北区安佐町飯室	B 4 無	0.5	1.2	1.2	25.10.21~25.10.22	69.9	62.7	○	○	-	-	-	-	-
15	一般国道191号	広島市安佐北区安佐町飯室	B 2 無	2.4	0.0	1.2	25.10.4~25.10.11	68.0	63.0	○	○	84	31	20.8	6.5	-
16	一般国道191号	広島市安佐北区安佐町飯室	B 2 無	20.0	0.0	1.2	25.10.4~25.10.11	48.0	48.0	○	○	84	31	20.8	6.5	○
17	一般国道191号	広島市安佐北区可部町勝木	B 2 無	1.8	9.1	1.2	25.10.21~25.10.22	73.6	67.9	×	×	-	-	-	-	-
18	一般国道191号	広島市安佐北区龜山3丁目3番	C 2 無	1.5	0.0	1.2	25.10.21~25.10.22	67.4	63.5	○	○	-	-	-	-	-
19	一般国道261号	広島市安佐北区安佐町飯室	B 2 無	3.4	15.0	1.2	25.10.21~25.10.22	68.4	62.8	○	○	-	-	-	-	-
20	主要地方道瀬野川福富本郷線	広島市安芸区瀬野町	B 2 無	2.5	9.5	1.2	25.11.18~25.11.19	64.3	55.4	○	○	-	-	-	-	-
21	主要地方道瀬野川福富本郷線	広島市安芸区瀬野5丁目1番	A 1 無	0.0	1.0	1.2	25.11.18~25.11.19	54.9	46.6	○	○	-	-	-	-	-
22	主要地方道広島三次線	広島市東区牛田新町4丁目8番	B 4 無	2.4	2.5	1.2	25.10.17~25.10.18	73.5	68.4	×	×	-	-	-	-	-
23	主要地方道広島三次線	広島市安佐北区上深川町	C 4 無	1.9	5.0	1.2	25.11.5~25.11.6	72.7	68.4	×	×	-	-	-	-	-
24	主要地方道広島三次線	広島市安佐北区白木町三田	B 2 無	1.6	30.0	1.2	25.11.20~25.11.21	70.2	63.9	×	○	-	-	-	-	-
25	主要地方道広島豊平線	広島市安佐南区沼田町伴	B 2 無	1.6	1.5	1.2	25.9.25~25.10.2	72.0	67.0	×	×	124	32	17.7	7.9	-
26	主要地方道広島豊平線	広島市安佐南区沼田町伴	B 2 無	100.0	0.0	1.2	25.9.25~25.10.2	50.0	50.0	○	○	124	32	17.7	7.9	○
27	主要地方道五日市筒賀線	広島市佐伯区三宅1丁目1番	B 2 無	2.7	2.5	1.2	25.11.12~25.11.13	66.9	62.2	○	○	-	-	-	-	-
28	主要地方道五日市筒賀線	広島市佐伯区五日市中央7丁目11番	C 2 無	2.1	3.0	1.2	25.11.12~25.11.13	69.2	66.7	○	×	-	-	-	-	-
29	主要地方道五日市筒賀線	広島市佐伯区五日市町下河内	B 2 無	0.6	4.3	1.2	25.10.4~25.10.11	70.0	62.0	○	○	107	26	15.0	0	-
30	主要地方道五日市筒賀線	広島市佐伯区五日市町下河内	B 2 無	20.0	0.0	1.2	25.10.4~25.10.11	59.0	52.0	○	○	107	26	15.0	0	○
31	主要地方道東広島白木線	広島市安佐北区白木町小越	B 2 無	2.7	5.0	1.2	25.11.5~25.11.6	68.5	63.4	○	○	-	-	-	-	-
32	主要地方道広島中島線	広島市東区上温品3丁目8番	B 2 無	2.8	9.0	1.2	25.10.17~25.10.18	69.0	64.0	○	○	-	-	-	-	-
33	主要地方道広島湯来線	広島市西区田方2丁目30番	A 4 無	1.5	6.5	1.2	25.11.12~25.11.13	72.2	68.3	×	×	-	-	-	-	-
34	主要地方道広島湯来線	広島市安佐南区沼田町伴	B 2 無	0.5	1.5	1.2	25.11.7~25.11.8	69.7	64.1	○	○	-	-	-	-	-
35	主要地方道東海田広島線	広島市安芸区畑賀町畑賀	B 2 無	0.0	30.0	1.2	25.11.18~25.11.19	66.0	55.0	○	○	-	-	-	-	-
36	主要地方道東海田広島線	広島市東区矢賀新町3丁目1番	C 4 無	3.5	0.0	1.2	25.10.17~25.10.18	70.4	65.9	×	×	-	-	-	-	-
37	主要地方道東海田広島線	広島市中区西白島町16番	C 4 無	5.4	2.0	1.2	25.10.17~25.10.18	70.6	65.3	×	×	-	-	-	-	-
38	主要地方道下瀬野海田線	広島市安芸区畑賀1丁目7番	B 2 無	2.5	0.5	1.2	25.11.18~25.11.19	65.6	57.7	○	○	-	-	-	-	-
39	主要地方道翠町仁保線	広島市南区宇品東2丁目1番	B 4 無	3.7	0.0	1.2	25.10.17~25.10.18	63.3	58.9	○	○	-	-	-	-	-
40	一般県道広島海田線	広島市南区西盤屋3丁目7番	C 4 無	3.5	0.0	1.2	25.10.4~25.10.11	67.0	62.0	○	○	272	122	15.3	5.3	-
41	一般県道広島海田線	広島市南区西盤屋3丁目7番	C 4 無	90.0	0.0	1.2	25.10.4~25.10.11	53.0	44.0	○	○	272	122	15.3	5.3	○
42	一般県道瀬野呉線	広島市安芸区阿戸町	B 2 無	2.7	5.0	1.2	25.11.18~25.11.19	68.1	60.4	○	○	-	-	-	-	-
43	一般県道下佐東線	広島市安佐北区安佐町簡瀬	B 2 無	0.5	3.0	1.2	25.11.7~25.11.8	67.0	56.5	○	○	-	-	-	-	-

番号	道路名	測定場所	環境基準類型	車線数	防音壁の有無	測定位置 (m)			測定年月日	騒音レベル(dB)		環境基準評価		交通量(台/10分)		大型車進入率(%)		道路背後地
						車道端からの距離	住宅等からの距離	地上からの高さ		昼間	夜間	昼間	夜間	昼間	夜間	昼間	夜間	
										Leq(6時~22時)	Leq(22時~6時)	○環境基準達成 ×環境基準超過	○環境基準達成 ×環境基準超過					
44	一般県道五日市停車場線	広島市佐伯区五日市駅前1丁目2番	C	2	無	1.2	4.8	1.2	25.11.12~25.11.13	63.8	57.9	○	○	-	-	-	-	-
45	一般県道南原峡線	広島市安佐北区可部町南原	A	2	無	0.0	4.0	1.2	25.10.21~25.10.22	56.2	48.1	○	○	-	-	-	-	-
46	一般県道伴広島線	広島市安佐南区沼田町伴	B	4	無	2.4	8.3	1.2	25.9.25~25.10.2	66.0	62.0	○	○	293	108	13.0	5.1	-
47	一般県道伴広島線	広島市安佐南区沼田町伴	B	4	無	60.0	0.0	1.2	25.9.25~25.10.2	57.0	54.0	○	○	293	108	13.0	5.1	○
48	一般県道伴広島線	広島市安佐南区沼田町伴	B	2	無	0.0	3.4	1.2	25.11.7~25.11.8	69.5	66.3	○	×	-	-	-	-	-
49	一般県道宇津可部線	広島市安佐北区龜山2丁目25番	B	2	無	2.5	2.0	1.2	25.11.5~25.11.6	63.6	55.4	○	○	-	-	-	-	-
50	一般県道勝木安古市線	広島市安佐南区上安2丁目43番	B	2	無	1.5	0.0	1.2	25.9.25~25.10.2	67.0	62.0	○	○	160	61	12.2	4.1	-
51	一般県道勝木安古市線	広島市安佐南区上安2丁目43番	A	2	無	60.0	0.0	1.2	25.9.25~25.10.2	54.0	52.0	○	○	160	61	12.2	4.1	○
52	一般県道今井田線	広島市安佐北区安佐町簡瀬	B	2	無	2.1	0.0	1.2	25.11.7~25.11.8	67.6	58.3	○	○	-	-	-	-	-
53	一般県道八木線	広島市安佐南区緑井6丁目29番	C	2	無	0.0	1.7	1.2	25.11.5~25.11.6	68.8	64.7	○	○	-	-	-	-	-
54	一般県道八木広島線	広島市安佐南区八木5丁目26番	B	2	無	2.4	11.0	1.2	25.11.20~25.11.21	68.1	62.4	○	○	-	-	-	-	-
55	一般県道瀬野船越線	広島市安芸区中野4丁目2番	B	2	無	3.0	0.5	1.2	25.11.18~25.11.19	63.6	54.8	○	○	-	-	-	-	-
56	一般県道原田五日市線	広島市佐伯区八幡東4丁目31番	C	4	無	2.3	0.5	1.2	25.11.12~25.11.13	71.5	66.0	×	×	-	-	-	-	-
57	一般県道矢口安古市線	広島市安佐南区中須2丁目2番	B	2	無	2.5	0.0	1.2	25.11.20~25.11.21	67.2	60.6	○	○	-	-	-	-	-
58	市道中島吉島線	広島市中区光南1丁目4番	C	4	無	4.2	0.0	1.2	25.12.16~25.12.17	66.8	61.0	○	○	-	-	-	-	-
59	市道駅前観音線	広島市西区上天満町3番	C	4	無	5.3	0.0	1.2	25.10.17~25.10.18	67.8	62.0	○	○	-	-	-	-	-
60	市道草津沼田線	広島市西区草津新町2丁目1番	B	4	無	16.4	1.0	1.2	25.11.12~25.11.13	59.0	53.4	○	○	-	-	-	-	-
61	市道草津沼田線	広島市西区草津梅ヶ台4番	B	4	無	11.4	0.0	1.2	25.11.7~25.11.8	57.5	53.2	○	○	-	-	-	-	-
62	市道鷹野橋宇品線	広島市南区宇品西5丁目12番	C	4	無	6.0	5.0	1.2	25.12.16~25.12.17	69.3	63.4	○	○	-	-	-	-	-
63	一般国道185号	呉市本通5丁目1番地先	C	6	無	3.0	2.5	1.2	25.12.17	65.9	-	○	-	426	-	8.7	-	-
64	一般県道74号線	呉市下蒲刈町三之瀬361番地	B	1	無	0.0	1.0	1.2	25.12.24	60.3	-	○	-	20	-	0	-	-
65	一般国道185号	呉市川尻町西2丁目1番地先	C	2	無	1.0	10.0	1.2	25.12.19	69.8	-	○	-	163	-	12.3	-	-
66	市道内海中切線	呉市安浦町内海3174-1地先	B	2	無	1.0	10.0	1.2	25.12.19	68.4	-	×	-	81	-	8.6	-	-
67	一般県道287号線	呉市蒲刈町宮盛1320地先	-	2	無	1.0	15.0	1.2	25.12.24	56.0	-	○	-	14	-	7.1	-	-
68	一般国道487号	呉市音戸町畑3丁目6番地先	C	2	無	0.0	10.0	1.2	25.11.26	68.0	-	○	-	56	-	8.9	-	-
69	一般県道35号線	呉市倉橋町宇和木6409地先	B	2	無	0.0	5.0	1.2	25.11.26	62.7	-	○	-	48	-	12.5	-	-
70	一般県道大崎下島循環線	呉市豊町大長5915番地先	-	2	無	1.0	20.0	1.2	25.12.24	59.0	-	○	-	41	-	2.4	-	-
71	一般県道豊島線	呉市豊浜町豊島宇寺迫78番地先	-	1	無	1.0	20.0	1.2	25.12.24	50.5	-	○	-	8	-	0	-	-
72	一般国道185号	呉市本通5丁目12番地先	C	6	無	12.0	3.0	1.2	25.12.17	58.9	-	○	-	399	-	12.5	-	○
73	一般国道31号線	呉市天虎大浜2丁目1	B	2	無	5.6	-	1.4	25.11.21~25.11.22	71.0	68.0	×	×	196	46	13.4	20.9	-
74	一般国道31号線	呉市西中央1丁目3	C	6	無	12.4	-	3.9	25.12.17~25.12.18	68.0	63.0	○	○	188	-	17.6	-	-
75	一般国道185号線	呉市広古新開2丁目1	C	6	無	8.7	-	3.2	25.11.28~25.11.29	68.0	63.0	○	○	355	56	9.1	8.3	-
76	一般国道185号線	呉市仁方本町1丁目6	C	2	無	4.2	-	2.4	25.12.10~25.12.11	70.0	64.0	○	○	246	-	11.4	-	-
77	主要地方道呉平谷線	呉市焼山北1丁目14	C	2	無	6.6	-	1.5	25.12.3~25.12.4	67.0	61.0	○	○	201	-	8.5	-	-
78	一般国道2号	竹原市田万里町2063-1	-	2	無	2.1	-	1.2	25.11.18~25.11.19	77.0	76.0	×	×	353	124	35.7	72.6	-
79	一般国道432号	竹原市新庄町1716-5	-	2	無	0.4	-	1.2	25.11.18~25.11.19	70.0	64.0	○	○	102	8	17.6	25.0	-
80	一般国道2号	竹原市田万里町1949-3 田万里郵便局前	C	2	無	0.0	-	1.2	26.2.17	67.7	-	○	-	173	-	39.3	-	-
81	一般国道2号	竹原市田万里町1949-3 田万里郵便局前	C	2	無	20.0	-	1.2	26.2.17	58.8	-	○	-	173	-	39.3	-	○
82	一般国道2号	竹原市西野町1950-1 綸シタニ	C	2	無	0.0	-	1.2	26.2.17	73.8	-	×	-	200	-	43.0	-	-
83	一般国道2号	竹原市西野町1950-1 綸シタニ	C	2	無	20.0	-	1.2	26.2.17	62.4	-	○	-	200	-	43.0	-	○
84	一般国道432号	竹原市竹原町3540-3 森宅前	B	2	無	0.0	-	1.2	26.2.17	66.3	-	○	-	177	-	10.2	-	-
85	一般国道432号	竹原市竹原町3540-3 森宅前	B	2	無	20.0	-	1.2	26.2.17	54.8	-	○	-	177	-	10.2	-	○
86	一般国道432号	竹原市中央三丁目2 ユメタウン駐車場	C	2	無	20.0	-	1.2	26.2.17	53.4	-	○	-	158	-	9.2	-	○
87	一般国道185号	竹原市忠海長浜二丁目1-1 電免西門出入口	C	2	無	0.0	-	1.2	26.2.17	68.8	-	○	-	99	-	13.1	-	-
88	一般国道185号	竹原市忠海長浜二丁目1-1 電免西門出入口	C	2	無	20.0	-	1.2	26.2.17	56.3	-	○	-	99	-	13.1	-	○

番号	道路名	測定場所	環境基準類型	車線数	防音壁の有無	測定位置 (m)			測定年月日	騒音レベル (dB)		環境基準評価		交通量 (台/10分)		大型車進入率 (%)		道路背後地
						車道端からの距離	住宅等からの距離	地上からの高さ		昼間	夜間	昼間	夜間	昼間	夜間	昼間	夜間	
										Leq (6時~22時)	Leq (22時~6時)	○環境基準達成 ×環境基準超過	○環境基準達成 ×環境基準超過					
89	一般国道185号	竹原市中央五丁目6-37中国銀行竹原支店前	C	4	無	0.0	-	1.2	26.2.17	66.5	-	○	-	120	-	12.5	-	-
90	一般国道185号	竹原市中央五丁目6-37中国銀行竹原支店前	C	4	無	30.0	-	1.2	26.2.17	57.6	-	○	-	120	-	12.5	-	○
91	一般国道2号(新道)	三原市館町2丁目15番	B	2	有	0.0	2.0	1.2	25.12.3~25.12.4	57.0	56.0	○	○	139	76	35.1	58.8	-
92	一般国道2号(新道)	三原市中の町1丁目8番47	B	2	有	95.0	9.0	1.2	25.12.3	45.0	44.0	○	○	-	-	-	-	○
93	主要地方道尾道三原線	三原市中の町3丁目4番	B	2	無	0.0	17.0	1.2	25.12.3~25.12.4	67.0	61.0	○	○	73	29	3.5	6.2	-
94	主要地方道尾道三原線	三原市中の町3丁目4番	B	2	無	37.0	3.0	1.2	25.12.3	40.0	35.0	○	○	-	-	-	-	○
95	主要地方道本郷久井線	三原市高坂町真良843番地1	C	2	無	2.5	13.0	1.2	25.11.12	66.0	-	○	-	46	-	13	-	-
96	主要地方道本郷久井線	三原市高坂町真良203番地1	C	2	無	1.0	30.0	1.2	25.11.12	69.0	-	○	-	51	-	17.6	-	-
97	市道沼田西町79号線	三原市沼田西町松江1753番地1	C	1	無	2.0	44.0	1.2	25.11.12	60.0	-	○	-	20	-	10	-	-
98	主要地方道三原竹原線	三原市小泉町4926番地4	C	1	無	2.0	22.0	1.2	25.11.13	66.0	-	○	-	39	-	12.8	-	-
99	主要地方道東広島本郷忠海線	三原市小泉町3404番地	C	2	無	1.0	30.0	1.2	25.11.13	65.0	-	○	-	39	-	5.1	-	-
100	一般国道185号	三原市幸崎能地6丁目13番	C	2	無	2.0	20.0	1.2	25.11.6	68.0	-	○	-	45	-	11.1	-	-
101	一般県道佐木島線	三原市鷺浦町向田野浦2170番地2	C	2	無	1.0	15.0	1.2	25.11.14	54.0	-	○	-	1	-	100	-	-
102	主要地方道尾道三原線	三原市中の町6丁目3番	B	2	無	5.7	23.0	1.2	25.11.7	65.0	-	○	-	141	-	7.1	-	-
103	一般県道三原本郷線	三原市沼田町1171番地1	C	1	無	1.0	150.0	1.2	25.11.12	63.0	-	○	-	34	-	5.9	-	-
104	一般県道三原大草線	三原市小坂町3759番地6	C	2	無	3.0	5.0	1.2	25.11.12	65.0	-	○	-	28	-	21.4	-	-
105	一般国道2号	三原市長谷5丁目5番地1	C	2	無	3.0	20.0	1.2	25.11.12	76.0	-	×	-	280	-	27.9	-	-
106	市道本町45号線	三原市本町3丁目14番16号	C	1	無	1.0	3.0	1.2	25.11.8	63.0	-	○	-	49	-	0	-	-
107	市道宮沖13号線	三原市宮沖2丁目9番3号	B	2	無	2.0	2.5	1.2	25.11.8	63.0	-	○	-	77	-	7.8	-	-
108	一般国道2号	三原市糸崎2丁目9番43号	C	2	無	3.0	10.0	1.2	25.11.7	68.0	-	○	-	154	-	11.7	-	-
109	一般国道2号	三原市皆実1丁目21番15号	C	2	無	4.0	10.0	1.2	25.11.8	68.0	-	○	-	216	-	6	-	-
110	主要地方道三原竹原線	三原市沼田東町七宝1288番地1	C	2	無	3.0	40.0	1.2	25.11.13	69.0	-	○	-	83	-	7.2	-	-
111	一般国道185号	三原市和田1丁目8番1号	C	2	無	3.0	10.0	1.2	25.11.13	65.0	-	○	-	96	-	4.2	-	-
112	主要地方道三原竹原線	三原市小泉町4926番地1	C	2	無	3.0	45.0	1.2	25.11.13	67.0	-	○	-	63	-	3.2	-	-
113	一般国道185号	三原市須波西1丁目2番1号	C	2	無	5.0	20.0	1.2	25.11.6	66.0	-	○	-	107	-	3.7	-	-
114	一般県道佐木島線	三原市鷺浦町須波2122番地	C	2	無	1.0	30.0	1.2	25.11.14	51.0	-	○	-	2	-	0	-	-
115	一般国道185号	三原市須波ハイイツ1丁目5番1号	C	2	無	50.0	-	1.2	25.11.6	52.0	-	○	-	81	-	4.9	-	○
116	一般国道185号	三原市幸崎能地1丁目1番	C	2	無	1.0	60.0	1.2	25.11.6	67.0	-	○	-	64	-	6.3	-	-
117	一般国道2号	三原市木原1丁目4番1号	C	2	無	2.0	5.0	1.2	25.11.7	75.0	-	×	-	267	-	29.6	-	-
118	一般県道宇津戸八幡線	三原市八幡町籌532番地	C	2	無	1.0	50.0	1.2	25.11.1	57.0	-	○	-	4	-	25	-	-
119	一般国道486号	三原市八幡町美生1242番地5	C	2	無	3.0	40.0	1.2	25.11.1	65.0	-	○	-	42	-	14.3	-	-
120	主要地方道三原東城線	三原市八幡町垣内601番地	C	2	無	2.0	10.0	1.2	25.11.1	68.0	-	○	-	45	-	8.9	-	-
121	主要地方道本郷久井線	三原市高坂町真良3234番地	C	2	無	3.0	60.0	1.2	25.11.12	65.0	-	○	-	23	-	21.7	-	-
122	主要地方道本郷久井線	三原市高坂町真良2158番地5	C	2	無	2.0	133.0	1.2	25.11.12	66.0	-	○	-	44	-	9.1	-	-
123	主要地方道三原東城線	三原市八幡町229番地	C	2	無	30.0	-	1.2	25.11.1	53.0	-	○	-	57	-	15.8	-	○
124	主要地方道尾道三原線	三原市中の町9丁目11番10号	C	2	無	3.0	10.0	1.2	25.11.7	68.0	-	○	-	77	-	13	-	-
125	主要地方道尾道三原線	三原市深町1443番地	C	2	無	3.0	15.0	1.2	25.11.7	69.0	-	○	-	80	-	10	-	-
126	主要地方道尾道三原線	三原市中の町2丁目17番	B	2	無	4.0	100.0	1.2	25.11.14	66.0	-	○	-	166	-	8.4	-	-
127	山陽自動車道(市道八幡町6号線)	三原市八幡町垣内651番地	C	4	有	30.0	-	1.2	25.11.1	55.0	-	○	-	304	-	30.9	-	○
128	主要地方道尾道三原線	三原市館町2丁目15番14号	B	2	無	4.0	10.0	1.2	25.11.7	66.0	-	○	-	166	-	2.4	-	-
129	市道館町9号線	三原市館町1丁目3番1号	B	2	無	3.0	18.0	1.2	25.11.7	57.0	-	○	-	12	-	0	-	-
130	一般国道185号	三原市幸崎能地4丁目10番1号	C	2	無	2.0	10.0	1.2	25.11.6	62.0	-	○	-	39	-	7.7	-	-
131	一般国道2号	三原市糸崎8丁目10番1号	B	2	無	2.0	20.0	1.2	25.11.7	71.0	-	×	-	178	-	14	-	-
132	主要地方道瀬野川福宮本郷線	三原市本郷町船木3105番地3	B	2	無	4.0	19.0	1.2	25.11.6	67.0	-	○	-	76	-	19.7	-	-

番号	道 路 名	測定場所	環境基準類型	車線数	防音壁の有無	測定位置 (m)			測定年月日	騒音レベル(dB)		環境基準評価		交通量 (台/10分)		大型車進入率 (%)		道路背後地
						車道端からの距離	住宅等からの距離	地上からの高さ		昼間	夜間	昼間	夜間	昼間	夜間	昼間	夜間	
										Leq (6時~22時)	Leq (22時~6時)	○環境基準達成 ×環境基準超過	○環境基準達成 ×環境基準超過					
133	主要地方道瀬野川福富本郷線	三原市本郷町船本3080番地2	C	2	無	5.0	18.0	1.2	25.11.6	69.0	-	○	-	102	-	18.6	-	-
134	主要地方道東広島本郷忠海線	三原市本郷町上北方726番地	B	2	無	3.0	65.0	1.2	25.11.6	62.0	-	○	-	25	-	4	-	-
135	主要地方道本郷久井線	三原市本郷北2丁目8番	B	2	無	5.0	35.0	1.2	25.11.12	62.0	-	○	-	47	-	6.4	-	-
136	主要地方道瀬野川福富本郷線	三原市下北方1丁目14番15号	C	2	無	2.5	50.0	1.2	25.11.6	64.0	-	○	-	77	-	7	-	-
137	市道駅前愛宕線	三原市本郷南6丁目21番37号	C	2	無	5.0	4.0	1.2	25.11.12	60.0	-	○	-	54	-	1.9	-	-
138	市道駅前惣門2号線	三原市本郷南3丁目13番18号	A	2	無	1.0	10.0	1.2	25.11.12	61.0	-	×	-	17	-	5.9	-	-
139	一般国道2号(市道本郷町290号線)	三原市本郷南1丁目11番5号	B	2	有	15.0	-	1.2	25.11.12	62.0	-	○	-	236	-	35.6	-	○
140	主要地方道東広島本郷忠海線	三原市本郷町南方4760番地	B	2	無	7.5	37.0	1.2	25.11.6	61.0	-	○	-	55	-	9.1	-	-
141	一般国道2号(市道本郷町340号線)	三原市本郷町南方6623番地	B	4	無	3.5	70.0	1.2	25.11.6	70.0	-	○	-	125	-	53.6	-	-
142	主要地方道東広島本郷忠海線	三原市本郷町南方1005番地2	B	2	無	3.0	10.0	1.2	25.11.6	64.0	-	○	-	30	-	16.7	-	-
143	主要地方道三原東城線	三原市久井町下津1445番地2	B	2	無	45.0	-	1.2	25.11.1	49.0	-	○	-	51	-	11.8	-	○
144	主要地方道三原東城線	三原市久井町下津1631番地9	-	2	無	1.0	3.5	1.2	25.11.1	66.0	-	○	-	41	-	12.2	-	-
145	一般国道486号	三原市久井町坂井原3024番地	-	2	無	2.8	25.0	1.2	25.11.1	67.0	-	○	-	27	-	33.3	-	-
146	市道中野線	三原市久井町山中野1337番地	-	2	無	2.5	13.0	1.2	25.11.1	63.0	-	○	-	17	-	23.5	-	-
147	一般県道羽和泉室町線	三原市久井町和草1906番地1	-	2	無	4.0	30.0	1.2	25.11.1	56.0	-	○	-	13	-	0	-	-
148	主要地方道三原東城線	三原市久井町江木1159番地1	B	2	無	3.0	67.0	1.2	25.11.1	64.0	-	○	-	57	-	8.8	-	-
149	一般国道432号	三原市大和町萩原652番地7	C	2	無	5.3	20.0	1.2	25.11.11	64.0	-	○	-	26	-	11.5	-	-
150	一般国道432号	三原市大和町下徳良324番地	C	2	有	2.6	39.0	1.2	25.11.11	61.0	-	○	-	23	-	4.3	-	-
151	一般国道432号	三原市大和町和木652番地3	C	2	無	3.8	10.0	1.2	25.11.11	62.0	-	○	-	27	-	3.7	-	-
152	一般国道432号	三原市大和町和木1531番地6	B	2	無	30.0	-	1.2	25.11.11	51.0	-	○	-	26	-	0	-	○
153	一般国道436号	三原市大和町和木1523番地5	B	2	無	2.5	14.0	1.2	25.11.11	63.0	-	○	-	50	-	12	-	-
154	一般県道下徳良本郷線	三原市大和町大草9121番地4	C	2	無	1.5	6.0	1.2	25.11.11	63.0	-	○	-	12	-	16.7	-	-
155	農道・下徳良1号線(フルーツロード)	三原市大和町下徳良2587番地	-	2	無	5.6	19.8	1.2	25.11.11	60.0	-	×	-	18	-	0	-	-
156	主要地方道本郷大和線(広島中央フライトロード)	三原市大和町平坂3番55(山地番)	-	2	無	30.0	-	1.2	25.11.11	47.0	-	○	-	31	-	12.9	-	○
157	一般国道2号	尾道市高須町黒崎845-1	B	2	無	5.0	20.0	1.2	25.10.10~25.12.13	64.4	66.3	○	×	103	59	4.8	1.7	-
158	一般国道2号	尾道市久保三丁目2-8	C	2	無	4.0	17.0	1.2	25.10.10~25.11.8	66.2	63.8	○	○	135	58	6.7	1.7	-
159	一般国道2号(尾道バイパス)	尾道市栗原町3144	B	4	有	10.0	21.0	1.2	25.10.10~25.12.20	55.3	54.0	○	○	365	122	16.8	22.6	-
160	一般国道184号	尾道市栗原町6027-5	C	4	無	1.2	14.3	1.2	25.10.10~25.12.20	68.8	63.9	○	○	183	77	6.8	5.8	-
161	一般国道184号	尾道市美ノ郷町木船1293-2	B	2	無	2.7	12.0	1.2	25.10.4~25.11.29	71.1	62.5	×	○	132	33	15.0	7.6	-
162	一般国道184号	尾道市御調町市969-1	C	2	無	1.7	15.7	1.2	25.10.4~25.11.29	68.3	61.5	○	○	63	25	14.3	16.3	-
163	一般国道486号	尾道市御調町本	C	2	無	3.2	46.3	1.2	25.10.4~25.11.29	69.9	65.6	○	×	78	31	17.3	8.1	-
164	一般国道317号	尾道市因島中庄町3172-4	C	2	無	2.6	17.0	1.2	25.11.1~25.11.22	63.1	56.0	○	○	56	26	4.0	3.8	-
165	一般国道317号	尾道市因島田熊町4547-3	C	2	無	3.0	7.0	1.2	25.10.28~25.11.22	66.0	60.3	○	○	106	30	5.7	0	-
166	主要地方道福山松永線	尾道市美ノ郷町三成197-1	A	2	無	7.0	7.5	1.2	25.10.4~25.11.29	68.3	59.6	○	○	113	24	11.5	6.3	-
167	主要地方道生口島循環線	尾道市瀬戸田町名荷2396-4	B	2	無	0.7	25.0	1.2	25.10.8~25.11.22	64.5	56.9	○	○	73	17	7.9	3.0	-
168	一般県道草深古市松永線	尾道市浦崎町1922-8	B	2	無	2.5	1.1	1.2	25.10.10~25.12.13	64.0	65.1	○	×	42	26	8.4	0	-
169	一般県道向島循環線	尾道市向島町5531-1向島支所前	C	2	無	5.0	85.0	1.2	25.11.1~25.11.22	65.0	63.3	○	○	87	39	8.9	3.8	-
170	一般国道184号	尾道市美ノ郷町ひよりが丘団地入口	A	2	無	50.0	10.0	1.2	25.10.16~25.12.13	50.4	48.6	○	○	-	-	-	-	○
171	一般国道184号	尾道市御調町市中ノバス東	C	2	無	50.0	6.0	1.2	25.10.9~25.10.18	45.9	46.9	○	○	-	-	-	-	○
172	一般国道2号	尾道市東御所5尾道駅前	C	2	無	65.0	20.0	1.2	25.10.28~25.11.8	62.3	64.0	○	×	-	-	-	-	○
173	一般国道2号	尾道市久保二丁目10-2久保本町商店街	C	2	無	55.0	1.0	1.2	25.10.31~25.11.1	59.5	53.5	○	○	-	-	-	-	○
174	一般県道西浦三庄田熊線	尾道市因島土生町1899-1因島郵便局前	C	2	無	67.0	17.0	1.2	25.10.21~25.11.22	59.5	48.0	○	○	-	-	-	-	○
175	一般県道向島循環線	尾道市向島町5531-1向島支所内	C	2	無	50.0	50.0	1.2	25.11.1~25.11.11	51.8	50.2	○	○	-	-	-	-	○
176	一般県道向島循環線	尾道市向島町5580-53中富コミュニティ前	B	2	無	50.0	11.0	1.2	25.11.1~25.11.11	51.3	44.2	○	○	-	-	-	-	○

番号	道路名	測定場所	環境基準類型	車線数	防音壁の有無	測定位置 (m)			測定年月日	騒音レベル(dB)		環境基準評価		交通量(台/10分)		大型車進入率(%)		道路背後地
						車道端からの距離	住宅等からの距離	地上からの高さ		昼間	夜間	昼間	夜間	昼間	夜間	昼間	夜間	
										Leq(6時~22時)	Leq(22時~6時)	○環境基準達成 ×環境基準超過	○環境基準達成 ×環境基準超過					
177	一般県道向島循環線	尾道市向島町5584-3尾道合同庁舎住宅前	B	2	無	50.0	7.0	1.2	25.11.1~25.11.11	51.1	43.8	○	○	-	-	-	-	○
178	市道東新涯線	尾道市高須町4824-2東新涯市営住宅前	B	2	無	100.0	7.0	1.2	25.11.1~25.12.13	52.8	46.1	○	○	-	-	-	-	○
179	一般国道317号	尾道市瀬戸田町御寺1209-24生口中学校前	C	2	無	37.0	2.0	1.2	25.10.8~25.11.15	43.2	45.2	○	○	-	-	-	-	○
180	一般国道317号	尾道市因島原町	C	2	無	3.9	-	1.2	25.11.19~25.11.20	61.0	50.0	○	○	52	8	7.7	0	-
181	一般国道317号	尾道市因島原町	C	2	無	50.0	-	1.2	25.11.19~25.11.20	51.8	41.1	○	○	52	8	7.7	0	○
182	一般国道317号	尾道市因島中庄町	C	2	無	3.8	-	1.2	25.10.21~25.10.22	65.0	56.0	○	○	264	26	6.1	3.8	-
183	一般国道317号	尾道市因島中庄町	C	2	無	50.0	-	1.2	25.10.21~25.10.22	48.0	45.5	○	○	264	26	6.1	3.8	○
184	一般国道317号	尾道市向島町	C	2	無	4.4	-	1.2	25.10.21~25.10.22	65.0	58.0	○	○	278	18	10.1	11.1	-
185	一般国道317号	尾道市向島町	C	2	無	50.0	-	1.2	25.10.21~25.10.22	63.1	50.3	○	○	278	18	10.1	11.1	○
186	一般国道317号	尾道市向東町	C	2	無	3.0	-	1.2	25.10.21~25.10.22	69.0	64.0	○	○	486	60	6.8	1.7	-
187	一般国道317号	尾道市向東町	C	2	無	50.0	-	1.2	25.10.21~25.10.22	63.8	54.0	○	○	486	60	6.8	1.7	○
188	尾道三原線	尾道市美ノ郷町本郷	C	2	無	2.9	-	1.2	25.10.21~25.10.22	68.0	62.0	○	○	184	15	6.5	13.3	-
189	尾道三原線	尾道市美ノ郷町本郷	C	2	無	48.0	-	1.2	25.10.21~25.10.22	55.2	46.1	○	○	184	15	6.5	13.3	○
190	一般国道182号	福山市南蔵王町	C	4	無	3.6	-	1.2	25.11.20~25.11.21	69.0	67.0	○	×	455	188	13.4	9.0	-
191	一般国道182号	福山市南蔵王町	C	4	無	50.0	-	1.2	25.11.20~25.11.21	57.0	49.0	○	○	455	188	13.4	9.0	○
192	一般国道2号	福山市引野町	C	4	無	2.2	-	1.2	25.11.11~25.11.12	73.0	70.0	×	×	267	86	20.2	40.7	-
193	一般国道2号	福山市引野町	C	4	無	50.0	-	1.2	25.11.11~25.11.12	57.0	52.0	○	○	267	86	20.2	40.7	○
194	一般国道2号	福山市東桜町	C	6	無	7.3	-	1.2	25.11.5~25.11.6	74.0	67.0	×	×	534	117	12.5	39.3	-
195	一般国道2号	福山市東桜町	C	6	無	50.0	-	1.2	25.11.5~25.11.6	59.0	58.0	○	○	534	117	12.5	39.3	○
196	一般国道2号	福山市赤坂町	C	4	無	3.9	-	1.2	25.11.28~25.11.29	69.0	67.0	○	×	471	208	21.9	27.9	-
197	一般国道2号	福山市赤坂町	C	4	無	50.0	-	1.2	25.11.28~25.11.29	51.0	50.0	○	○	471	208	21.9	27.9	○
198	一般国道2号	福山市今津町	C	2	無	8.9	-	1.2	25.11.28~25.11.29	69.0	65.0	○	○	158	77	5.7	1.3	-
199	一般国道2号	福山市今津町	C	2	無	50.0	-	1.2	25.11.28~25.11.29	50.0	50.0	○	○	158	77	5.7	1.3	○
200	一般国道313号	福山市神辺町	B	2	無	2.2	-	1.2	25.11.11~25.11.12	70.0	62.0	○	○	77	24	9.1	8.3	-
201	一般国道313号	福山市神辺町	B	2	無	50.0	-	1.2	25.11.11~25.11.12	51.0	44.0	○	○	77	24	9.1	8.3	○
202	主要地方道福山鞆線	福山市水呑町	B	2	無	1.0	-	1.2	25.11.5~25.11.6	74.0	68.0	×	×	186	44	10.8	0.0	-
203	主要地方道福山鞆線	福山市水呑町	B	2	無	50.0	-	1.2	25.11.5~25.11.6	57.0	51.0	○	○	186	44	10.8	0.0	○
204	一般県道坪生福山線	福山市南蔵王町	C	2	無	4.2	-	1.2	25.11.20~25.11.21	67.0	64.0	○	○	177	113	4.0	3.5	-
205	一般県道坪生福山線	福山市南蔵王町	C	2	無	50.0	-	1.2	25.11.20~25.11.21	62.0	55.0	○	○	177	113	4.0	3.5	○
206	一般国道486号	府中市府川町	C	2	無	3.2	0.0	1.2	25.2.7~25.2.7	68.0	66.0	○	×	-	-	-	-	-
207	一般国道432号	府中市上下町上	C	2	無	4.5	0.0	1.2	25.12.3~25.12.4	65.0	57.0	○	○	122	7	2.5	0	-
208	一般国道432号	府中市上下町上	C	2	無	50.0	0.0	1.2	25.12.3~25.12.4	48.1	37.1	○	○	122	7	2.5	0	○
209	一般国道54号	三次市秋町	-	2	無	4.0	-	1.2	26.3.5~26.3.6	66.0	61.0	○	○	85	12	24.7	25	-
210	一般国道54号	三次市秋町	-	2	無	19.0	-	1.2	26.3.5~26.3.6	47.1	39.8	○	○	85	12	24.7	25	○
211	一般県道三次高野線	三次市三次町	B	2	無	2.6	-	1.2	26.3.5~26.3.6	66.0	55.0	○	○	50	6	7	0	-
212	一般県道三次高野線	三次市三次町	B	2	無	34.0	-	1.2	26.3.5~26.3.6	44.0	35.5	○	○	50	6	7	0	○
213	中国自動車道	三次市粟屋町	-	4	無	12.0	-	1.2	25.11.15~25.11.16	58.0	55.0	○	○	-	-	-	-	-
214	一般国道183号	庄原市板橋町	B	4	無	4.1	-	1.2	26.1.30~26.1.31	66.0	59.0	○	○	120	19	16.3	10.5	-
215	一般国道183号	庄原市板橋町	B	4	無	50.0	-	1.2	26.1.30~26.1.31	52.8	47.1	○	○	120	19	16.3	10.5	○
216	一般県道三原東城線	庄原市東城町久代	-	2	無	1.5	-	1.2	26.1.30~26.1.31	65.0	56.0	○	○	26	1	13.5	100	-
217	一般県道三原東城線	庄原市東城町久代	-	2	無	50.0	-	1.2	26.1.30~26.1.31	49.1	44.1	○	○	26	1	13.5	100	○
218	一般国道186号	大竹市元町4丁目12番	B	2	無	2.0	15.0	1.2	25.12.20	57.6	54.9	○	○	19	4	0	0	-
219	市道玖波青木線	大竹市黒川2丁目7番	B	2	無	1.0	8.0	1.2	25.12.18	66.2	-	×	-	57	-	8.8	-	-
220	一般県道大竹湯来線	大竹市大原	B	2	無	2.0	50.0	1.2	25.12.18	65.7	-	○	-	28	-	14.3	-	-

番号	道 路 名	測定場所	環境基準類型	車線数	防音壁の有無	測定位置 (m)			測定年月日	騒音レベル(dB)		環境基準評価		交通量 (台/10分)		大型車導入率 (%)		道路背後地
						車道端からの距離	住宅等からの距離	地上からの高さ		昼間	夜間	昼間	夜間	昼間	夜間	昼間	夜間	
										Leq (6時~22時)	Leq (22時~6時)	○環境基準達成 ×環境基準超過	○環境基準達成 ×環境基準超過					
221	一般国道2号	大竹市玖波2丁目8番	C	2	無	35.0	1.0	1.2	25.12.18	58.3	-	○	-	-	-	-	-	○
222	一般国道2号 (広島岩国道路)	大竹市湯舟町7番	A	4	有	20.0	2.0	1.2	25.12.18	54.6	55.4	○	○	-	-	-	-	-
223	一般国道186号	大竹市元町2丁目11番	B	2	無	20.0	2.0	1.2	25.12.20	46.6	-	○	-	-	-	-	-	○
224	一般国道186号	大竹市油見3丁目12番	C	2	無	3.6	2.0	1.2	25.11.12~ 25.11.13	64.0	56.0	○	○	88	17	5.7	0	-
225	一般国道186号	大竹市油見3丁目12番	C	2	無	50.0	2.0	1.2	25.11.12~ 25.11.13	44.0	38.0	○	○	88	17	5.7	0	○
226	主要地方道吉舎豊栄線	東広島市豊栄町吉原2119	B	2	無	0.6	15.0	1.2	25.10.28	63.9	-	○	-	16	-	31.3	-	-
227	一般国道375号	東広島市豊栄町飯田1340	-	2	無	1.3	40.0	1.2	25.10.28	69.5	-	○	-	37	-	10.8	-	-
228	主要地方道吉舎豊栄線	東広島市豊栄町清武1111-3	-	2	無	2.8	80.0	1.2	25.10.28	66.5	-	○	-	15	-	13.3	-	-
229	主要地方道吉田豊栄線	東広島市豊栄町別府41-3	-	2	無	1.7	35.0	1.2	25.10.28	67.6	-	○	-	23	-	26.1	-	-
230	一般国道375号	東広島市豊栄町清武21	B	2	無	1.1	5.0	1.2	25.10.28	65.6	-	○	-	67	-	7.5	-	-
231	市道鍛冶屋線	東広島市豊栄町乃美2817-1	-	2	無	1.2	8.0	1.2	25.10.28	55.2	-	○	-	13	-	7.7	-	-
232	一般国道486号	東広島市豊栄町安宿3526-2	-	2	無	2.8	55.0	1.2	25.10.28	57.7	-	○	-	11	-	9.1	-	-
233	主要地方道大和福富線	東広島市豊栄町能良390-5	-	2	無	5.5	40.0	1.2	25.10.29	64.4	-	○	-	23	-	30.4	-	-
234	一般国道375号	東広島市福富町久芳2300-1	B	2	無	4.2	13.0	1.2	25.10.29	68.9	-	○	-	107	-	18.7	-	-
235	一般国道375号	東広島市福富町久芳2869	-	2	無	3.4	70.0	1.2	25.10.29	70.8	-	×	-	111	-	26.1	-	-
236	一般国道375号	東広島市福富町久芳3860-1	C	2	無	5.0	45.0	1.2	25.10.29	68.0	-	○	-	85	-	23.5	-	-
237	一般県道下竹仁久芳線	東広島市福富町下竹仁2294-1	-	2	無	3.7	350.0	1.2	25.10.29	60.5	-	○	-	14	-	14.3	-	-
238	主要地方道瀬野川福富本郷線	東広島市福富町上竹仁251-2	-	2	無	0.9	70.0	1.2	25.10.29	66.4	-	○	-	11	-	18.2	-	-
239	主要地方道瀬野川福富本郷線	東広島市福富町下竹仁470-1	-	2	無	1.0	15.0	1.2	25.10.29	68.0	-	○	-	36	-	8.3	-	-
240	主要地方道瀬野川福富本郷線	東広島市福富町下竹仁937-2	-	2	無	2.5	50.0	1.2	25.10.29	67.7	-	○	-	60	-	5.0	-	-
241	一般国道375号	東広島市福富町上野2502-3	-	2	無	1.1	13.0	1.2	25.10.29	69.5	-	○	-	63	-	17.5	-	-
242	主要地方道瀬野川福富本郷線	東広島市河内町戸野719-1	-	2	無	2.1	14.0	1.2	25.10.29	65.6	-	○	-	23	-	13.0	-	-
243	主要地方道瀬野川福富本郷線	東広島市河内町河戸2080-1	-	2	無	2.8	16.0	1.2	25.10.29	66.3	-	○	-	25	-	28.0	-	-
244	主要地方道瀬野川福富本郷線	東広島市河内町河戸2995	-	2	無	0.9	80.0	1.2	25.10.29	66.6	-	○	-	15	-	26.7	-	-
245	主要地方道瀬野川福富本郷線	東広島市河内町上河内223-1	-	2	無	0.8	2.0	1.2	25.10.29	62.4	-	○	-	24	-	12.5	-	-
246	一般国道432号	東広島市河内町中河内1202-2	B	2	無	1.4	4.0	1.2	25.10.29	65.2	-	○	-	29	-	13.8	-	-
247	一般国道432号	東広島市河内町入野2056-1	-	2	無	4.3	17.0	1.2	25.10.29	65.7	-	○	-	45	-	17.8	-	-
248	主要地方道東広島本郷忠海線	東広島市河内町入野2730	-	2	無	1.0	6.0	1.2	25.10.29	65.8	-	○	-	37	-	16.2	-	-
249	一般国道432号	東広島市河内町入野4430	-	2	無	1.8	50.0	1.2	25.10.29	68.1	-	○	-	72	-	9.7	-	-
250	一般県道吉川大多田線	東広島市黒瀬町大多田456-9	-	2	無	3.5	25.0	1.2	25.10.30	67.7	-	○	-	89	-	1.8	-	-
251	一般国道375号	東広島市黒瀬町南方848-2	C	2	無	1.0	9.0	1.2	25.10.30	77.2	-	×	-	218	-	19.3	-	-
252	一般国道375号	東広島市黒瀬町乃美尾352-10	B	2	無	1.4	8.0	1.2	25.10.30	70.8	-	×	-	255	-	11.4	-	-
253	主要地方道矢野安浦線	東広島市黒瀬町榎原1684-1	B	2	無	0.9	10.0	1.2	25.10.30	70.1	-	×	-	148	-	14.2	-	-
254	一般国道375号	東広島市黒瀬町丸山1367	C	2	無	1.3	14.0	1.2	25.10.30	72.9	-	×	-	201	-	12.4	-	-
255	一般県道小多田安浦線	東広島市黒瀬町宗近柳国735-102	-	2	無	0.3	15.0	1.2	25.10.30	64.9	-	○	-	27	-	7.4	-	-
256	一般県道岡郷東市之堂線	東広島市黒瀬町乃美尾5019	-	1	無	1.6	8.0	1.2	25.10.30	52.5	-	○	-	2	-	0.0	-	-
257	主要地方道矢野安浦線	東広島市黒瀬町乃美尾557-1	C	2	無	2.7	55.0	1.2	25.10.30	70.9	-	×	-	130	-	13.1	-	-
258	主要地方道安芸津下三永線	東広島市安芸津町三津555-3	-	2	無	1.8	8.0	1.2	25.10.30	67.7	-	○	-	45	-	4.4	-	-
259	主要地方道安芸津下三永線	東広島市安芸津町三津1415-5	-	2	無	0.7	35.0	1.2	25.10.30	63.7	-	○	-	34	-	0.0	-	-
260	主要地方道安芸津下三永線	東広島市安芸津町三津4953-1	B	2	無	2.1	20.0	1.2	25.10.30	66.2	-	○	-	58	-	5.2	-	-
261	主要地方道安芸津下三永線	東広島市安芸津町三津4401-8	B	2	無	5.2	20.0	1.2	25.10.30	63.2	-	○	-	74	-	5.4	-	-
262	一般国道185号	東広島市安芸津町三津4090-3	C	2	無	2.9	9.0	1.2	25.10.30	68.3	-	○	-	110	-	9.1	-	-
263	一般国道185号	東広島市安芸津町木谷350-18	C	2	無	1.2	8.0	1.2	25.10.30	68.0	-	○	-	110	-	6.4	-	-
264	一般県道内海三津線	東広島市安芸津町風早757-2	B	2	無	1.9	5.0	1.2	25.10.30	66.7	-	○	-	50	-	6.0	-	-
265	一般国道185号	東広島市安芸津町小松原1159-2	C	2	無	1.0	38.0	1.2	25.10.30	68.7	-	○	-	80	-	10.0	-	-

番号	道 路 名	測定場所	環境基準 車線数	防音壁の有無	測定位置 (m)			測定年月日	騒音レベル (dB)		環境基準評価		交通量 (台/10分)		大型車進入率 (%)		道路背後地	
					車道端からの距離	住宅等からの距離	地上からの高さ		昼間	夜間	昼間	夜間	昼間	夜間	昼間	夜間		
									Leq (6時~22時)	Leq (22時~6時)	○環境基準達成 ×環境基準超過	○環境基準達成 ×環境基準超過						
266	一般県道西高屋停車場線	東広島市高屋町杵原1135-1	-	2	無	7.8	25	1.2	25.10.31	66.3	-	○	-	187	-	3.7	-	-
267	一般県道西高屋停車場線	東広島市高屋町杵原1399-1	-	2	無	25	8.5	1.2	25.10.31	62.0	-	○	-	187	-	3.7	-	-
268	一般国道375号	東広島市高屋町福木307	C	2	無	3.4	18	1.2	25.10.31	68.1	-	○	-	139	-	14.5	-	-
269	一般国道375号	東広島市高屋町福木307	C	2	無	37.4	54.6	1.2	25.10.31	54.9	-	○	-	139	-	14.5	-	○
270	主要地方道東広島本郷忠海線	東広島市高屋町小谷3300	B	2	無	2.6	18	1.2	25.10.31	67.0	-	○	-	91	-	12.1	-	-
271	主要地方道東広島本郷忠海線	東広島市高屋町小谷3300	B	2	無	19.8	11.4	1.2	25.10.31	59.9	-	○	-	91	-	12.1	-	○
272	主要地方道東広島白木線	東広島市志和町志和東4661-12	-	2	無	1.5	8.5	1.2	25.11.5	71.7	-	×	-	68	-	20.6	-	-
273	主要地方道東広島白木線	東広島市志和町志和東4661-12	-	2	無	25.3	5.4	1.2	25.11.5	59.6	-	○	-	68	-	20.6	-	○
274	主要地方道瀬野川福富本郷線	東広島市志和町志和西1458	B	2	無	2.3	38	1.2	25.11.5	67.6	-	○	-	54	-	16.7	-	-
275	主要地方道瀬野川福富本郷線	東広島市志和町志和西1458	B	2	無	34.9	9.6	1.2	25.11.5	51.1	-	○	-	54	-	16.7	-	○
276	一般国道486号	東広島市西条御条町6-4	C	2	無	0.4	4	1.2	25.11.1	70.8	-	×	-	166	-	5.4	-	-
277	一般国道486号	東広島市西条御条町6-4	C	2	無	11.3	1.9	1.2	25.11.1	64.5	-	○	-	166	-	5.4	-	○
278	市道西条駅大学線	東広島市西条町御座字309-1	B	6	無	7.5	25	1.2	25.11.1	67.8	-	○	-	210	-	10.5	-	-
279	市道西条駅大学線	東広島市西条町御座字309-1	B	6	無	17.8	26.6	1.2	25.11.1	59.1	-	○	-	210	-	10.5	-	○
280	一般国道375号	東広島市西条町吉行863	B	4	無	1.5	7	1.2	25.10.31	68.6	-	○	-	250	-	6.4	-	-
281	一般国道375号	東広島市西条町吉行863	B	4	無	48.0	25.4	1.2	25.10.31	54.1	-	○	-	250	-	6.4	-	○
282	一般国道375号	東広島市西条町御座字6485-1	B	2	無	12.7	10	1.2	25.10.31	66.8	-	○	-	231	-	9.5	-	-
283	一般国道375号	東広島市西条町御座字6479-9	B	2	無	33.2	4.5	1.2	25.10.31	56.8	-	○	-	231	-	9.5	-	○
284	一般国道375号	東広島市鏡山三丁目12-26	C	2	無	2.8	8	1.2	25.11.1	68.8	-	○	-	209	-	9.6	-	-
285	一般国道375号	東広島市鏡山三丁目12-26	C	2	無	38.4	5.0	1.2	25.11.1	52.9	-	○	-	209	-	9.6	-	○
286	一般国道2号	東広島市西条町御座字725-15	B	2	有	7.8	11	1.2	25.10.31	71.3	-	×	-	187	-	25.7	-	-
287	一般国道2号	東広島市西条町御座字725-15	B	2	有	21.9	5.6	1.2	25.10.31	59.9	-	○	-	187	-	25.7	-	○
288	主要地方道安芸津下三永線	東広島市三永一丁目4-28	C	4	無	7	52	1.2	25.10.31	62.2	-	○	-	78	-	7.7	-	-
289	主要地方道馬木八本松線	東広島市西条町馬木396	-	2	無	1.6	12	1.2	25.10.31	72.5	-	×	-	83	-	22.9	-	-
290	主要地方道馬木八本松線	東広島市西条町馬木396	-	2	無	16.9	7.1	1.2	25.10.31	61.2	-	○	-	83	-	22.9	-	○
291	一般県道津江八本松線	東広島市八本松町吉川237	C	2	無	2.5	12.5	1.2	25.11.5	64.4	-	○	-	35	-	14.3	-	-
292	一般県道津江八本松線	東広島市八本松町吉川239	C	2	無	33.8	5.6	1.2	25.11.5	44.2	-	○	-	35	-	14.3	-	○
293	主要地方道馬木八本松線	東広島市八本松町原9243-2	C	2	無	3	32	1.2	25.11.5	66.0	-	○	-	71	-	14.1	-	-
294	主要地方道馬木八本松線	東広島市八本松町原9243-2	C	2	無	35.1	15.5	1.2	25.11.5	48.6	-	○	-	71	-	14.1	-	○
295	市道八本松寺家線	東広島市八本松南五丁目5-14	A	2	無	2.5	5	1.2	25.11.5	62.4	-	×	-	51	-	2.0	-	-
296	一般国道486号	東広島市八本松東七丁目4-19	B	2	無	1.8	10	1.2	25.11.5	75.1	-	×	-	195	-	13.3	-	-
297	一般国道486号	東広島市八本松東七丁目5-6	B	2	無	26.2	8.4	1.2	25.11.5	62.5	-	○	-	195	-	13.3	-	○
298	主要地方道東広島島原線	東広島市八本松飯田一丁目6-15	C	2	無	2.5	13	1.2	25.11.5	67.7	-	○	-	96	-	10.4	-	-
299	一般国道2号	東広島市西条町上三永1869	-	4	無	4.6	40.0	1.2	25.11.19~25.11.20	68.6	66.3	○	×	178	49	46.0	72.9	-
300	一般国道2号	東広島市西条町上三永1870	-	4	無	54.6	12.0	1.2	25.11.19~25.11.20	51.1	50.9	○	○	179	49	40.7	74.2	○
301	一般国道185号	東広島市安芸津町風早3154-1	C	2	無	2.6	43.0	1.2	25.11.19~25.11.20	67.3	62.3	○	○	124	17	11.3	43.7	-
302	一般国道185号	東広島市安芸津町風早3133-2	C	2	無	52.6	45.0	1.2	25.11.19~25.11.20	53.4	48.5	○	○	131	17	10.3	38.2	○
303	一般国道375号	東広島市福富町久芳90-4	-	2	無	1.3	170.0	1.2	25.11.19~25.11.20	71.8	65.0	×	○	84	10	16.7	20.0	-
304	一般国道375号	東広島市福富町久芳90-4	-	2	無	51.3	120.0	1.2	25.11.19~25.11.20	49.0	39.1	○	○	84	10	16.1	20	○
305	主要地方道矢野安浦線	東広島市黒瀬町榎原646-4	B	2	無	5.0	11.0	1.2	25.11.19~25.11.20	67.2	63.3	○	○	153	37	12.4	10.8	-
306	主要地方道矢野安浦線	東広島市黒瀬町榎原740	B	2	無	55.0	24.0	1.2	25.11.19~25.11.20	51.9	47.1	○	○	157	38	12.1	9.2	○
307	主要地方道東広島本郷忠海線	東広島市高屋町松山465-2	C	2	無	4.1	12.0	1.2	25.11.19~25.11.20	72.2	65.3	×	×	152	27	7.2	7.4	-
308	主要地方道東広島本郷忠海線	東広島市高屋町松山464-7	C	2	無	54.1	10.0	1.2	25.11.19~25.11.20	48.7	46.0	○	○	153	29	7.2	7	○
309	一般県道廿日市佐伯線	廿日市市津田1989番地	C	2	無	15.0	-	1.2	25.11.5	60.4	-	○	-	-	-	-	-	○
310	一般県道吉和戸内線	廿日市市吉和3425番地1	B	2	無	25.0	-	1.2	25.11.5	48.0	-	○	-	-	-	-	-	○

番号	道 路 名	測定場所	環境基準 車線数	防音壁の有無	測定位置 (m)			測定年月日	騒音レベル(dB)		環境基準評価		交通量 (台/10分)		大型車進入率 (%)		道路背後地	
					車道端からの距離	住宅等からの距離	地上からの高さ		昼間	夜間	昼間	夜間	昼間	夜間	昼間	夜間		
									Leq (6時~22時)	Leq (22時~6時)	○環境基準達成 ×環境基準超過	○環境基準達成 ×環境基準超過						
311	一般県道栗谷大野線	廿日市市大野中央4丁目4番16号	C	4	無	4.8	8.8	1.2	25.11.6	61.7	-	○	-	95	-	8.4	-	-
312	市道前空駅鋼ノ原線	廿日市市前空6丁目4番	A	2	無	2.9	4.3	1.2	25.11.6	61.0	-	×	-	46	-	0.0	-	-
313	一般県道廿日市佐伯線	廿日市市宮内4473番地1	C	2	無	2.6	-	1.2	25.11.5	69.2	-	○	-	260	-	11.2	-	-
314	一般県道廿日市佐伯線	廿日市市宮内4473番地2	C	2	無	20.0	-	1.2	25.11.5	61.2	-	○	-	-	-	-	-	○
315	一般国道2号	廿日市市梅原1丁目1	C	2	無	1.6	-	1.2	25.11.12~25.11.13	74.0	73.0	×	×	474	167	23.4	40.7	-
316	一般国道2号	廿日市市梅原1丁目1	C	2	無	50.0	-	1.2	25.11.12~25.11.13	49.0	47.5	○	○	474	167	23.4	40.7	○
317	主要地方道 世羅甲田線	安芸高田市甲田町高田原1440	B	2	無	1.1	7.4	1.2	25.11.28	68.7	-	○	-	47	-	17.0	-	-
318	主要地方道 世羅甲田線	安芸高田市甲田町高田原1057-11	B	2	無	3.7	20.7	1.2	25.11.28	66.5	-	○	-	42	-	30.9	-	-
319	主要地方道 広島三次線	安芸高田市甲田町下小原224-1	B	2	無	3.2	61.6	1.2	25.11.28	68.0	-	○	-	63	-	20.6	-	-
320	一般国道54号	安芸高田市甲田町下甲立671	B	2	無	4.0	50.0	1.2	25.11.28	68.5	-	○	-	97	-	26.8	-	-
321	主要地方道 吉田邑南線	安芸高田市美土里町生田2272-1	-	2	無	3.2	35.0	1.2	25.11.26	56.3	-	○	-	6	-	16.6	-	-
322	一般国道433号	安芸高田市美土里町北265-2	-	2	無	1.5	68.8	1.2	25.11.26	61.5	-	○	-	19	-	15.8	-	-
323	一般国道433号	安芸高田市美土里町北2514	-	2	無	2.4	13.3	1.2	25.11.26	59.0	-	○	-	10	-	20.0	-	-
324	一般国道433号	安芸高田市美土里町北2787	-	2	無	3.2	9.0	1.2	25.11.26	62.1	-	○	-	9	-	44.4	-	-
325	一般県道 金屋壬生線	安芸高田市美土里町本郷2151	-	2	無	2.3	46.5	1.2	25.11.26	66.9	-	○	-	37	-	16.2	-	-
326	一般県道 金屋壬生線	安芸高田市美土里町本郷1888	-	2	無	1.2	16.4	1.2	25.11.26	68.8	-	○	-	30	-	43.3	-	-
327	主要地方道 吉田邑南線	安芸高田市美土里町横田1967-2	C	2	無	3.0	60.2	1.2	25.12.2	68.2	-	○	-	53	-	20.7	-	-
328	主要地方道 広島三次線	安芸高田市向原町戸島22-1	C	2	無	2.4	14.3	1.2	25.11.28	70.3	-	×	-	59	-	32.2	-	-
329	主要地方道 吉田豊栄線	安芸高田市向原町戸島2538-1	C	2	無	2.8	18.8	1.2	25.11.29	68.6	-	○	-	59	-	13.5	-	-
330	主要地方道 吉田豊栄線	安芸高田市向原町坂1636	C	2	無	1.2	9.6	1.2	25.11.29	62.7	-	○	-	19	-	15.8	-	-
331	主要地方道 東広島向原線	安芸高田市向原町保垣12	C	2	無	0.6	55.3	1.2	25.11.27	57.8	-	○	-	6	-	0.0	-	-
332	主要地方道 広島三次線	安芸高田市向原町長田481-5	C	2	無	3.0	29.3	1.2	25.11.29	69.4	-	○	-	97	-	19.6	-	-
333	主要地方道 甲田作木線	安芸高田市高宮町佐々部983	-	2	無	4.0	57.0	1.2	25.11.26	63.2	-	○	-	27	-	11.1	-	-
334	一般県道 北船木線	安芸高田市高宮町船木81-4	-	2	無	2.6	8.9	1.2	25.11.29	61.3	-	○	-	9	-	0.0	-	-
335	主要地方道 甲田作木線	安芸高田市高宮町房後992	B	2	無	3.5	68.5	1.2	25.11.26	60.0	-	○	-	12	-	33.3	-	-
336	一般県道 三次美土里線	安芸高田市高宮町船木370-2	B	2	無	7.2	93.0	1.2	25.11.26	59.3	-	○	-	14	-	28.6	-	-
337	一般県道 三次美土里線	安芸高田市高宮町原田3889-2	B	2	無	1.6	56.4	1.2	25.11.26	65.3	-	○	-	20	-	25.0	-	-
338	一般県道 下北甲田線	安芸高田市高宮町原田3430	B	2	無	4.6	71.5	1.2	25.11.26	59.6	-	○	-	23	-	4.3	-	-
339	一般県道 浜田八重可部線	安芸高田市八千代町勝田505	C	2	無	3.2	53.4	1.2	25.11.29	66.2	-	○	-	55	-	22.2	-	-
340	一般国道54号	安芸高田市八千代町勝田1486	B	2	無	1.3	13.9	1.2	25.11.27	74.3	-	×	-	115	-	27.8	-	-
341	一般国道54号	安芸高田市八千代町佐々井444-1	B	2	無	3.4	12.7	1.2	25.11.28	70.6	-	×	-	120	-	13.3	-	-
342	一般国道54号	安芸高田市八千代町下根615	-	2	無	3.0	67.6	1.2	25.11.27	72.5	-	×	-	141	-	29.1	-	-
343	一般県道 浜田八重可部線	安芸高田市八千代町向山625-1	-	2	無	1.6	65.4	1.2	25.11.27	67.5	-	○	-	7	-	42.8	-	-
344	一般国道54号	安芸高田市吉田町吉田3912-1	C	2	無	15.0	32.3	1.2	25.11.29	57.6	-	○	-	154	-	16.8	-	-
345	一般国道54号	安芸高田市吉田町川本1193-1	-	2	無	2.6	27.7	1.2	25.11.29	70.2	-	×	-	117	-	22.2	-	-
346	主要地方道 広島三次線	安芸高田市向原町長田481-5	C	2	無	0.5	23.0	1.2	25.12.3~25.12.4	72.4	67.5	×	×	85	34	9.1	28.6	-
347	主要地方道 広島三次線	安芸高田市向原町長田1152-1	C	2	無	50.5	73.0	1.2	25.12.3~25.12.4	56.0	51.3	○	○	85	34	9.1	28.6	○
348	主要地方道高田沖美江田島線	江田島市沖美町是長字二小屋389番地	B	1	無	-	-	1.2	24.11.28	46.5	-	○	-	8	-	25	-	-
349	主要地方道高田沖美江田島線	江田島市沖美町是長字二小屋387番地3	B	1	無	0.5	2.0	1.2	24.11.28	60.3	-	○	-	8	-	25	-	-
350	一般国道487号	江田島市能美町大字中町字長石3674番地1	B	2	無	2.6	16.0	1.2	24.11.28	64.5	-	○	-	60	-	1.7	-	-
351	一般国道487号	江田島市能美町大字中町字長石3674番地1	B	2	無	-	-	1.2	24.11.28	53.9	-	○	-	60	-	1.7	-	-
352	一般国道487号	江田島市江田島町中央1丁目15-6	B	2	無	-	-	1.2	24.11.28	54.4	-	○	-	58	-	8.6	-	-
353	一般国道487号	江田島市江田島町中央1丁目15-6	B	2	無	2.8	12.0	1.2	24.11.28	62.3	-	○	-	58	-	8.6	-	-
354	一般国道487号	江田島市大柿町大原	B	2	無	3.0	-	1.2	25.11.28~25.11.29	66.0	58.0	○	○	139	16	7.9	0	-

番号	道 路 名	測定場所	環境基準類型	車線数	防音壁の有無	測定位置 (m)			測定年月日	騒音レベル(dB)		環境基準評価		交通量 (台/10分)		大型車進入率 (%)		道路背後地
						車道端からの距離	住宅等からの距離	地上からの高さ		昼間	夜間	昼間	夜間	昼間	夜間	昼間	夜間	
										Leq (6時~22時)	Leq (22時~6時)	○環境基準達成 ×環境基準超過	○環境基準達成 ×環境基準超過					
355	一般国道487号	江田市大柿町大原	B	2	無	40.0	-	1.2	25.11.28~25.11.29	49.0	39.0	○	○	139	16	7.9	0	○
356	一般県道広島中島線	安芸郡府中町大須4-1-41	C	4	無	4.0	8.0	1.2	26.1.16~26.1.16	66.8	-	○	-	202	-	4.0	-	-
357	町道浜田4号線	安芸郡府中町浜田1-1-16	B	1	無	0.0	0.0	1.2	26.1.16~26.1.16	54.9	-	○	-	247	-	4.5	-	-
358	一般県道広島海田線	安芸郡府中町千代9-14	C	2	無	2.0	20.0	1.2	26.1.16~26.1.16	73.0	-	×	-	262	-	9.9	-	-
359	町道本町32号線	安芸郡府中町本町4-6-5	B	1	無	0.0	0.0	1.2	26.1.16~26.1.16	53.2	-	○	-	111	-	5.4	-	-
360	一般県道広島海田線	安芸郡府中町青崎南2-15 (マツダ病院前)	C	2	無	5.0	4.0	1.2	25.11.20~25.11.21	71.4	68.9	×	×	-	-	-	-	-
361	主要地方道東海田広島線	安芸郡府中町浜田1-2-16	C	4	無	3.8	-	1.2	25.10.1~25.10.2	70.0	63.0	○	○	235	-	6.4	-	-
362	一般国道2号	安芸郡海田町南堀川町1-39	C	4	無	2.0	20.0	1.2	26.2.24~26.2.24	69.8	-	○	-	311	-	14	-	-
363	一般国道2号	安芸郡海田町南堀川町1-33-4	C	4	無	20.0	2.0	1.2	26.2.24~26.2.24	60.3	-	○	-	311	-	14	-	○
364	一般県道矢野海田線	安芸郡海田町曙町2番31号 (曙公園道路端)	C	2	無	10.2	2.0	1.2	25.11.20~25.11.21	61.0	56.0	○	○	956	140	12.4	20.2	-
365	一般県道矢野海田線	安芸郡海田町曙町2番31号 (曙公園道路背後地)	C	2	無	20.7	2.0	1.2	25.11.20~25.11.21	56.0	51.0	○	○	956	140	12.4	20.2	○
366	一般国道31号	安芸郡海田町栄町5番16号 (パラーサタクロス前 道路端)	C	4	無	2.3	39.3	1.2	25.11.20~25.11.21	74.0	71.0	×	×	2501	623	88.7	86.1	-
367	一般国道31号	安芸郡海田町栄町5番16号 (パラーサタクロス前 道路背後地)	C	4	無	32.3	9.3	1.2	25.11.20~25.11.21	66.0	64.0	×	×	2501	623	88.7	86.1	○
368	主要地方道矢野安浦線	安芸郡熊野町萩原二丁目2番	B	2	無	2.0	-	1.2	25.11.26~25.11.27	70.0	66.0	○	×	188	34	14.1	14.0	-
369	主要地方道矢野安浦線	安芸郡熊野町萩原二丁目8番	B	2	無	22.0	-	1.2	25.11.26~25.11.27	58.0	53.0	○	○	-	-	-	-	○
370	一般県道瀬野呉線	安芸郡熊野町萩原九丁目6441	B	2	無	0.0	-	1.2	25.11.26~25.11.27	71.0	66.0	×	×	125	18	8.4	13.6	-
371	一般県道瀬野呉線	安芸郡熊野町萩原七丁目1-29	B	2	無	2.4	-	1.2	25.10.1~25.10.2	68.0	63.0	○	○	106	-	17.5	-	-
372	一般国道31号	安芸郡坂町北新地一丁目2番 (北新地運動公園前)	C	2	無	1.0	-	1.2	25.12.10~25.12.11	76.0	73.0	×	×	297	72	14.1	21.3	-
373	一般国道31号	安芸郡坂町北新地一丁目3番 (北新地運動公園内)	C	2	無	22.0	-	1.2	25.12.10~25.12.11	63.0	60.0	○	○	297	72	14.1	21.3	○
374	一般国道31号	安芸郡坂町横浜東一丁目21番 (岡公園前)	C	4	無	0.8	40.7	1.2	25.12.10~25.12.11	70.0	65.0	○	○	260	57	16.7	22	-
375	一般国道31号	安芸郡坂町横浜東一丁目21番 (岡公園内)	C	4	無	30.0	-	1.2	25.12.10~25.12.11	62.0	56.0	○	○	260	57	16.7	22	○
376	一般国道31号	安芸郡坂町小屋浦一丁目3番 (西谷醸工業業地前)	B	2	無	1.0	55.0	1.2	25.12.10~25.12.11	74.0	70.0	×	×	224	50	10.7	14.5	-
377	一般国道31号	安芸郡坂町小屋浦一丁目3番 (西谷醸工業業地前)	B	2	無	20.0	-	1.2	25.12.10~25.12.11	63.0	59.0	○	○	224	50	10.7	14.5	○
378	一般国道191号	山県郡安芸太田町戸河内小学校前	B	2	無	30.0	50.0	1.2	25.11.7	55.0	-	○	-	51	-	9.8	-	○
379	一般国道191号	山県郡安芸太田町戸河内松信園前	C	2	無	20.0	10.0	1.2	25.11.7	60.2	-	○	-	62	-	4.8	-	○
380	一般国道191号	山県郡安芸太田町大字津浪 (プラットフォームつなみ)	B	2	無	10.0	20.0	1.2	25.11.7	60.9	-	○	-	58	-	10.3	-	-
381	一般国道191号	山県郡安芸太田町大字上殿 (太田川森林組合前)	C	2	無	5.0	30.0	1.2	25.11.7	64.0	-	○	-	49	-	4.1	-	-
382	一般国道261号線	山県郡北広島町春木 エトセトラ横	-	2	無	3.0	12.0	1.2	25.10.30	71.1	63.0	×	○	135	17	14.8	5.9	-
383	主要地方道千代田八千代線	山県郡北広島町南方 元千代田工業倉庫前	-	2	無	2.0	8.0	1.2	25.10.30	67.4	-	○	-	31	-	16.1	-	-
384	一般国道261号線	山県郡北広島町本地 本地総合センター	-	2	無	3.0	30.0	1.2	25.10.30	68.4	62.0	○	○	71	10	18.3	0.0	-
385	一般国道261号線	山県郡北広島町春木 新宅環状宅横	-	2	無	2.0	5.0	1.2	25.10.30	68.5	66.0	○	×	92	21	15.2	14.3	-
386	主要地方道千代田八千代線	山県郡北広島町南方 額田部会館前	-	2	無	1.0	5.0	1.2	25.10.30	67.8	-	○	-	28	-	14.3	-	-
387	一般県道都志見千代田線	山県郡北広島町今田 千代田病院前	-	2	無	3.0	20.0	1.2	25.10.30	58.0	-	○	-	8	-	12.5	-	-
388	一般国道433号線	山県郡北広島町舞網 大田鑄造所前	-	2	無	1.0	15.0	1.2	25.10.30	66.4	54.8	○	○	17	3	29.5	0.0	-
389	一般県道八幡雲耕線	山県郡北広島町東八幡原 八幡郵便局・消防屯所前	-	2	無	1.5	1.5	1.2	25.10.02	61.4	-	○	-	9	-	10.0	-	-
390	一般国道186号線	山県郡北広島町大元 雄鹿原小学校前	-	2	無	1.5	10.0	1.2	25.10.02	66.2	-	○	-	32	-	8.6	-	-
391	一般国道186号線	山県郡北広島町荒神原 荒神センター前	-	2	無	1.5	10.0	1.2	25.10.02	67.9	-	○	-	28	-	15.2	-	-
392	一般国道186号線	山県郡北広島町川小田 芸北郵便局前	-	2	無	1.5	20.0	1.2	25.10.02	66.9	-	○	-	37	-	5.1	-	-

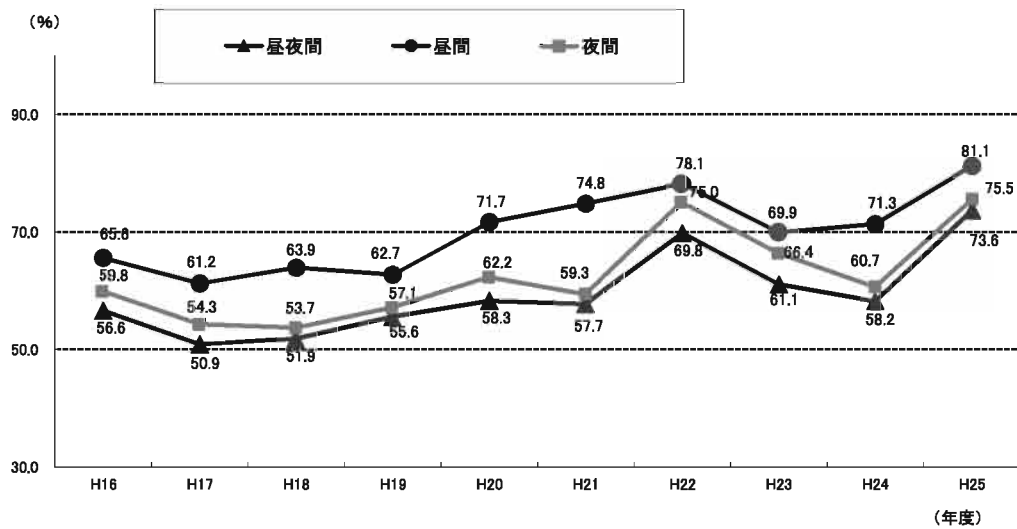
番号	道路名	測定場所	環境基準 車線数 防音壁の有無	測定位置 (m)			測定年月日	騒音レベル (dB)		環境基準評価		交通量 (台/10分)		大型車進入率 (%)		道路背後地		
				車道端からの距離	住宅等からの距離	地上からの高さ		昼間	夜間	昼間 夜間	昼間	夜間	昼間	夜間				
								Leq (6時~22時)	Leq (22時~6時)	○環境基準達成 ×環境基準超過								
393	一般国道186号線	山県郡北広島町川小田 近藤商店前	-	2	無	1.5	10.0	1.2	25.10.02	66.6	-	○	-	28	-	15.2	-	-
394	一般国道186号線	山県郡北広島町細見 三叉路	-	2	無	1.5	7.0	1.2	25.10.02	62.9	-	○	-	28	-	17.6	-	-
395	主要地方道安佐豊平芸北線	山県郡北広島町移原 役場美和出張所前	-	2	無	1.5	20.0	1.2	25.10.02	61.7	-	○	-	14	-	6.7	-	-
396	主要地方道浜田八重可部線	山県郡北広島町大朝松尾住宅産業下	-	2	無	2.0	50.0	1.5	25.10.09	64.6	-	○	-	36	-	5.5	-	-
397	一般国道261号線	山県郡北広島町大朝鳴滝	-	2	無	10.0	50.0	1.5	25.10.09	62.2	-	○	-	23	-	8.7	-	-
398	一般国道433号線	山県郡北広島町下石 610-4	-	2	無	5.0	3.0	1.5	25.10.18	61.0	-	○	-	13	-	23.1	-	-
399	一般県道烏帽子中原線	山県郡北広島町西宗 1087-4	-	2	無	5.0	100.0	1.5	25.10.18	53.4	-	○	-	6	-	0.0	-	-
400	主要地方道安佐豊平芸北線	山県郡北広島町志見 4857-2	-	2	無	5.0	80.0	1.5	25.10.18	64.9	-	○	-	40	-	12.5	-	-
401	主要地方道安佐豊平芸北線	山県郡北広島町阿坂 4435-5	-	2	無	5.0	3.0	1.5	25.10.18	67.5	-	○	-	51	-	17.6	-	-
402	一般県道七曲千代田線	山県郡北広島町吉木 1600	-	2	無	5.0	50.0	1.5	25.10.18	60.4	-	○	-	6	-	33.3	-	-
403	一般県道澄合豊平線	山県郡北広島町長笹 1562-2	-	2	無	5.0	100.0	1.5	25.10.18	54.6	-	○	-	7	-	0.0	-	-
404	一般県道烏帽子中原線	山県郡北広島町阿坂 1893-2	-	2	無	5.0	5.0	1.5	25.10.18	53.5	-	○	-	2	-	50	-	-

資料：県環境保全課、各市町

(注)1 未指定地域は、日類型の地域として評価した。

2 昼間：6時～22時 夜間：22時～6時

6 自動車騒音環境基準達成状況の経年変化



7 道路交通振動測定結果

(平成25年度)

番号	道路名	測定場所	振動規制区域の区分	車線数	測定位置(m)		測定年月日	振動レベル(dB)		要請限度評価		交通量(台/10分)	
					車道端からの距離	住宅等からの距離		昼間	夜間	昼間	夜間	昼間	夜間
1	一般国道191号	広島市安佐北区安佐町飯室	第1種	2	2.4	0.0	25.10.4~25.10.11	39	25	○	○	84	31
2	主要地方道広島豊平線	広島市安佐南区沼田町伴	第1種	2	1.6	1.5	25.9.25~25.10.2	41	27	○	○	124	32
3	主要地方道五日市筒賀線	広島市佐伯区五日市町下河内	第1種	2	0.6	4.3	25.10.4~25.10.11	43	24	○	○	107	26
4	一般県道広島海田線	広島市南区西蟹屋3丁目7番	第2種	4	3.5	0.0	25.10.4~25.10.11	42	36	○	○	272	122
5	一般県道伴広島線	広島市安佐南区沼田町伴	第1種	4	2.4	8.3	25.9.25~25.10.2	44	37	○	○	293	108
6	一般県道勝木安古市線	広島市安佐南区上安2丁目43番	第1種	2	1.5	0.0	25.9.25~25.10.2	39	30	○	○	160	61
7	一般国道31号	呉市天応大浜2丁目1番地先	第1種	2	5.6	4.0	25.11.21~25.11.22	44	38	○	○	208	84
8	一般国道185号	呉市広古新開2丁目1番地先	第2種	6	8.7	30.0	25.11.28~25.11.29	38	28	○	○	397	113
9	一般国道2号	尾道市高須町黒崎845-1	第2種	2	5.0	20.0	25.10.10~25.12.13	27	27	○	○	103	59
10	一般国道2号	尾道市久保三丁目2-8	第2種	2	4.0	17.0	25.10.10~25.11.8	40	34	○	○	135	58
11	一般国道2号 (尾道バイパス)	尾道市栗原町3144	第2種	4	10.0	21.0	25.10.10~25.12.20	34	29	○	○	365	122
12	一般国道184号	尾道市栗原町6027-5	第2種	4	1.2	14.3	25.10.10~25.12.20	32	26	○	○	183	77
13	一般国道184号	尾道市美ノ郷町木船1293-2	第2種	2	2.7	12.0	25.10.4~25.11.29	33	20	○	○	132	33
14	一般国道184号	尾道市御調町市969-1	第2種	2	1.7	15.7	25.10.4~25.11.29	31	23	○	○	63	25
15	一般国道486号	尾道市御調町本	第2種	2	3.2	46.3	25.10.4~25.11.29	37	29	○	○	78	31
16	一般国道317号	尾道市因島中庄町3172-4	第2種	2	2.6	17.0	25.11.1~25.11.22	27	18	○	○	56	26
17	一般国道317号	尾道市因島田熊町4547-3	第2種	2	3.0	7.0	25.10.28~25.11.22	36	31	○	○	106	30
18	主要地方道福山松永線	尾道市美ノ郷町三成197-1	第1種	2	7.0	7.5	25.10.4~25.11.29	27	21	○	○	113	24
19	主要地方道生口島循環線	尾道市瀬戸町中苜2396-4	第2種	2	0.7	25.0	25.10.8~25.11.22	33	27	○	○	73	17
20	一般県道草深古市松永線	尾道市浦崎町1922-8	第2種	2	2.5	1.1	25.10.10~25.12.13	41	40	○	○	42	26
21	一般県道向島循環線	尾道市向島町5531-1向島支所前	第2種	2	5.0	85.0	25.11.1~25.11.22	29	22	○	○	87	39
22	一般国道182号	福山市南蔵王町	第2種	4	3.6	-	25.11.20~25.11.21	49	46	○	○	455	188
23	一般国道2号	福山市引野町	第2種	4	2.2	-	25.11.11~25.11.12	51	52	○	○	267	86
24	一般国道2号	福山市東桜町	第2種	6	7.3	-	26.3.11~26.3.12	43	43	○	○	534	117
25	一般国道2号	福山市赤坂町	第2種	4	3.9	-	25.11.28~25.11.29	47	47	○	○	471	208
26	一般国道2号	福山市今津町	第2種	2	8.9	-	25.11.28~25.11.29	39	32	○	○	158	77
27	一般国道313号	福山市神辺町	第1種	2	2.2	-	25.11.11~25.11.12	33	24	○	○	77	24
28	主要地方道福山鞆線	福山市水呑町	第1種	2	1.0	-	26.3.11~26.3.12	48	35	○	○	186	44
29	一般県道坪生福山線	福山市南蔵王町	第2種	2	4.2	-	25.11.20~25.11.21	40	32	○	○	177	113
30	一般県道広島海田線	安芸郡府中町八幡1丁目11-20	第2種	2	4.2	-	25.11.20~25.11.21	40	36	○	○	-	-
31	一般国道31号	坂町北新地一丁目2番 (北新地運動公園前)	第2種	2	1.0	-	25.12.10~25.12.11	46	38	○	○	319	125
32	一般国道31号	坂町北新地一丁目3番 (北新地運動公園内)	第2種	2	20.0	-	25.12.10~25.12.11	39	31	○	○	319	125
33	一般国道31号	坂町横浜東一丁目21番 (岡公園前)	第2種	4	0.8	40.7	25.12.10~25.12.11	51	40	○	○	284	100
34	一般国道31号	坂町横浜東一丁目22番 (岡公園内)	第2種	4	30.0	-	25.12.10~25.12.11	43	34	○	○	284	100
35	一般国道31号	坂町小屋浦一丁目3番 (西谷建工業業隣前)	第1種	2	1.0	55.0	25.12.10~25.12.11	50	43	○	○	240	91
36	一般国道31号	坂町小屋浦一丁目4番 (西谷建工業業隣横)	第1種	2	1.0	-	25.12.10~25.12.11	42	36	○	○	240	91

資料:県環境保全課,各市区町

8 面的評価による自動車騒音の環境基準達成状況

(平成24年度)

番号	市町	対象路線	区間延長 距離 (km)	評価対象 戸数	環境基準達成状況 (注)			
					昼夜間とも 基準値以下	昼間のみ 基準値以下	夜間のみ 基準値以下	昼夜間とも 基準値超過
1	広島市	国道2号線, 国道54号線他	598.2	117,348	110,142 93.9%	1,891 1.6%	886 0.8%	4,429 3.8%
2	呉市	国道31号線, 国道185号線他	59.4	14,855	14,432 97.2%	105 0.7%	71 0.5%	247 1.7%
3	竹原市	主要地方道東広島本郷忠海線, 主要地方道三原竹原線	5.3	425	425 100.0%	0 0.0%	0 0.0%	0 0.0%
4	三原市	国道2号線 主要地方道瀬野川福宮本郷線	71.8	3,462	3,444 99.5%	12 0.3%	0 0.0%	6 0.2%
5	尾道市	国道2号線, 尾道バイパス, 国道184号線, 国道317号線, 国道486号線	64.3	4,650	4,619 99.3%	0 0.0%	1 0.0%	30 0.6%
6	福山市	国道2号線, 国道182号線他	97.4	13,904	12,703 91.4%	324 2.3%	155 1.1%	722 5.2%
7	府中市	国道486号線	6.9	715	661 92.4%	23 3.2%	0 0.0%	31 4.3%
8	三次市	中国自動車道, 国道183号線	13.2	439	427 97.3%	0 0.0%	0 0.0%	12 2.7%
9	庄原市	中国自動車道, 国道183号線	73.8	596	596 100.0%	0 0.0%	0 0.0%	0 0.0%
10	大竹市	国道2号線	17.3	759	448 59.0%	61 8.0%	0 0.0%	250 32.9%
11	東広島市	国道2号線, 国道185号線, 国道375号線, 国道432号線, 国道486号線	23.2	1,661	1,456 87.7%	79 4.8%	0 0.0%	126 7.6%
12	廿日市市	国道2号線, 西広島バイパス	17.1	2,260	1,742 77.1%	265 11.7%	56 2.5%	197 8.7%
13	安芸高田市	国道54号線	8.4	203	71 35.0%	20 9.9%	0 0.0%	112 55.2%
14	江田島市	国道487号線	13.8	328	328 100.0%	0 0.0%	0 0.0%	0 0.0%
15	府中町	一般県道広島海田線	1.4	282	240 85.1%	19 6.7%	0 0.0%	23 8.2%
16	海田町	国道2号線, 国道31号線, 一般県道矢野海田線	5.8	1,761	1,583 89.9%	83 4.7%	0 0.0%	95 5.4%
17	熊野町	主要地方道矢野安浦線	2.7	296	294 99.3%	0 0.0%	0 0.0%	2 0.7%
18	坂町	国道31号線	7.2	527	453 86.0%	27 5.1%	0 0.0%	47 8.9%
合計	14市4町	—	1,087.2	164,471	152,644 92.8%	2,889 1.8%	1,169 0.7%	6,217 3.8%

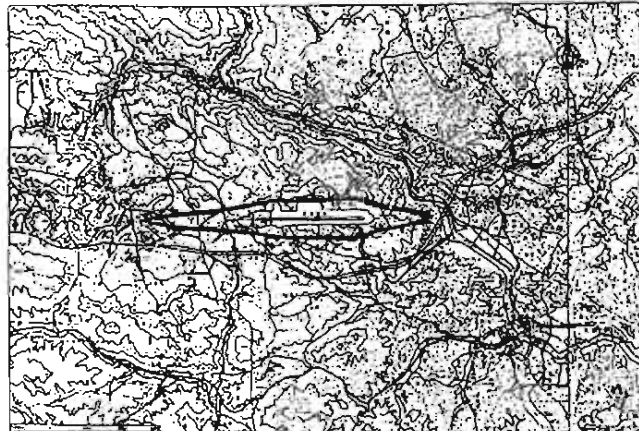
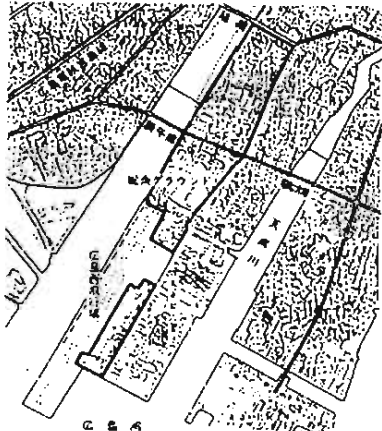
資料：県環境保全課, 各市

(注) 上段：基準達成戸数, 下段：基準達成戸数割合

9 航空機騒音に係る環境基準の地域指定図

(広島西飛行場：廃港に伴いH24. 11. 15に指定を解除)

(広島空港)



資料：県環境保全課

凡例 航空機騒音に係る環境基準の類型指定地域(類型Ⅱ)

10 航空機騒音短期測定結果

(1) 広島空港

L_{den} (時間帯補正等価騒音レベル)

番号	測定場所	25年度		
		9~10月調査	1月調査	通年
1	東広島市河内町入野 元兼地区	46.2	50.5	48.9
2	" " " 杣木地区	52.2	52.6	52.4
3	" " " 有田峰団地	49.5	50.1	49.8
4	" " " 有田陰地地区	47.6	49.6	48.7
5	" " " 徳広地区	48.1	49.2	48.7
6	" " " 栃木地区	46.1	49.3	48.0
7	" " " 中倉地区	44.4	46.1	45.3
8	" " " 木梨地区	41.1	44.5	43.1
9	" " " 大内原地区	42.0	48.0	46.0
10	" " " 大仙地区	43.4	49.0	47.0
13	三原市本郷町善入寺 本谷地区	37.4	43.4	41.4
14	" " 船木 平坂地区	50.0	49.0	49.5
15	" " " 菅地区	49.4	50.0	49.7
16	" " " 亀津地区	49.7	48.5	49.1
17	" " " 金売地区	51.4	49.9	50.7
18	" " " 川西下地区	48.8	49.0	48.9
19	" " " 片側東地区	50.3	50.3	50.3
20	" " " 兼広地区	48.4	48.4	48.4
21	" " " 下中筋下地区	48.1	46.3	47.3
22	" " " 中ノ谷地区	52.1	50.9	51.5

資料：県環境保全課

(2) 広島ヘリポート

L_{den} (時間帯補正等価騒音レベル)

番号	測定場所	25年度		
		10月調査	1月調査	通年
1	広島市西区観音新町二丁目13番	50.0	53.1	51.8
2	" " " 三丁目8番	34.4	36.4	35.5
3	" " 南観音五丁目13番	42.6	44.9	43.9
4	" " " 四丁目13番	41.1	42.6	41.9
5	" " " 二丁目9番	38.3	33.5	36.5
6	" " 観音新町一丁目11番	30.4	30.3	30.4
7	" " " 四丁目8番	48.5	52.0	50.6
8	" " " 四丁目12番	38.6	44.5	42.5
9	" " 扇町一丁目1番	41.5	46.9	45.0

資料：広島市

11 航空機騒音常時測定結果

(1) 広島空港

L_{den} (時間帯補正等価騒音レベル)

番号	測定場所	25年度パワー平均値
1	東広島市河内町入野字河隅 (県道広島空港線道路用地)	55.6
2	" " " 字元兼 (元兼集会所)	52.7
3	" " " 字重広 (中央老人集会所)	50.6
4	三原市本郷町船木字東藤附 (川西上集会所)	52.5
5	" " 善入寺字正広 (正広ヶ丘集会所)	50.7

資料 県環境保全課

12 新幹線鉄道騒音に係る環境基準の地域類型の指定

地域の範囲	地域の区分	該当類型
新幹線鉄道の軌道中心線から左右両側300m（橋りょう構造に係る部分については、400m）以内の地域	騒音規制区域の区分が第1種区域及び第2種区域の地域並びに未規制地域	I
	騒音規制区域の区分が第3種区域及び第4種区域（工業専用地域を除く。）の地域	II

13 新幹線鉄道騒音・振動測定結果

（平成25年度）

番号	測定場所	環境基準の地域類型	線路構造	線路の高さ（m）	防音壁の有無	測定年月日	騒音レベル（dB）						振動レベル（dB）			列車速度 （km/時）	測定列車本数	
							12.5m	25m	50m	100m	150m	200m	300m	12.5m	25m			50m
							1	広島市佐伯区利松二丁目	I	高架	8.4	有	H26.1.6	76	73			69
2	広島市西区横川新町	I	PC桁	18.4	有	H26.1.7	63	62	60	61				47	45	166	32	
3	広島市西区西白鳥町	I	合成桁	15.0	有	H26.1.9	77	74	67	64				44	42	118	25	
4	三原市本郷町上北方982番地2	II	切土	-6.0	有	H25.12.9		77								292	20	
5	三原市本郷町上北方2152番地6西側	II	切土	-3.0	有	H25.12.9		75								285	20	
6	三原市長谷二丁目8番	II	高架	6.0	有	H25.12.12		74								286	20	
7	三原市長谷一丁目19番	II	高架	6.0	有	H25.12.12		72								276	20	
8	福山市山手町	I	高架	11.4	有	H25.10.3		72	71	66				51	47	253	20	
9	福山市東深津町三丁目	II	高架	14.5	有	H25.10.4		69	68	68				51	45	259	20	
10	福山市引野町二丁目	I	高架	13.4	有	H25.10.1		70	68	69				57	53	261	20	
11	安芸郡府中町浜田三丁目交差点付近	I	PC桁	7.6	有	H25.11.20		66	60					44	37	183	20	

各市町調べ

- （注） 1 騒音レベル及び振動レベルの項の「25m」等の距離は、新幹線鉄道の軌道中心線からの測定位置を示す。
 2 騒音レベルは、測定列車ごとの騒音のピークレベルの大きさが上位半数のものをパワー平均したものである。
 3 振動レベルは、測定列車ごとの振動のピークレベルの大きさが上位半数のものを算術平均したものである。
 4 騒音レベルの欄中*印は、環境基準を超えているものを示す。
 5 列車速度は、測定列車ごとの速度を平均したものである。

14 騒音規制区域の区分

区域の区分	区域の範囲
第1種区域	第1種低層住居専用地域及び第2種低層住居専用地域並びにこれらに相当する地域であって、良好な住居の環境を保全するため、特に静穏の保持を必要とする地域として知事が指定した区域
第2種区域	第1種中高層住居専用地域、第2種中高層住居専用地域、第1種住居地域、第2種住居地域及び準住居地域並びにこれらに相当する地域であって、住居の用に供されているため、静穏の保持を必要とする地域として知事が指定した区域
第3種区域	近隣商業地域、商業地域及び準工業地域並びにこれらに相当する地域であって、その地域内の住民の生活環境を保全するため、騒音の発生を防止する必要がある地域として知事が指定した区域
第4種区域	工業地域及びこれに相当する地域（工業専用地域を含む。）であって、その地域内の住民の生活環境を悪化させないため、著しい騒音の発生を防止する必要がある地域として知事が指定した区域

15 特定工場等において発生する騒音の規制に関する基準

区域の区分	時間の区分	騒音規制法	生活環境保全条例
第1種区域	昼間	50デシベル	50デシベル
	朝・夕	45デシベル	45デシベル
	夜間	45デシベル	45デシベル
第2種区域	昼間	55デシベル	55デシベル
	朝・夕	50デシベル	50デシベル
	夜間	45デシベル	45デシベル
第3種区域	昼間	60デシベル	65デシベル
	朝・夕	60デシベル	65デシベル
	夜間	50デシベル	55デシベル
第4種区域	昼間	70デシベル	70デシベル
	朝・夕	70デシベル	70デシベル
	夜間	60デシベル	65デシベル

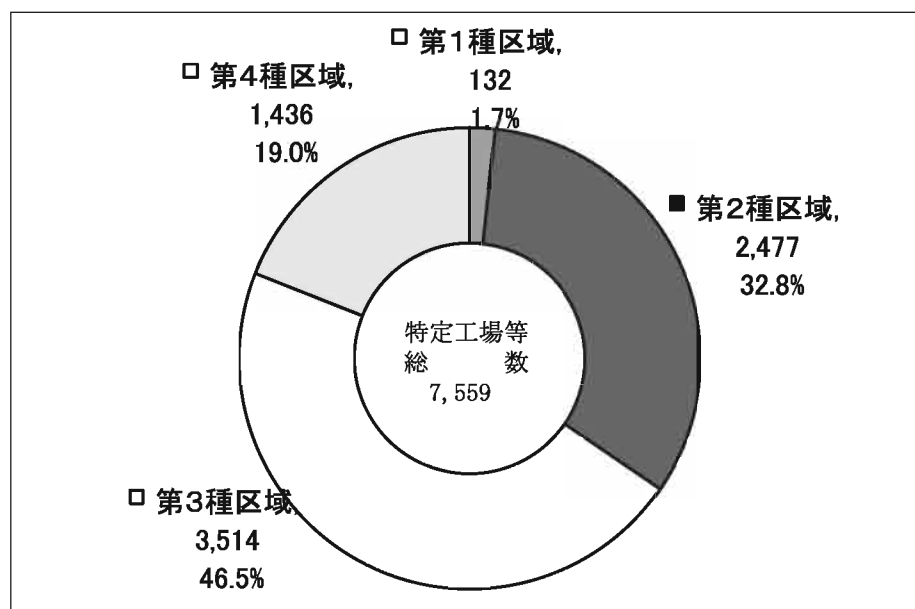
(注) 時間の区分のうち、「昼間」とは午前8時から午後6時までを、「朝・夕」とは午前6時から午前8時まで及び午後6時から午後10時までを、「夜間」とは午後10時から午前6時まで

16 特定建設作業において発生する騒音の規制に関する基準

騒音レベル	作業ができない時間		1日当たりの作業時間		同一場所における作業時間		休日における作業
	第1号区域	第2号区域	第1号区域	第2号区域	第1号区域	第2号区域	
85デシベルを超えないこと	午後7時 ～ 午前7時	午後10時 ～ 午前6時	10時間以内	14時間以内	連続6日以内		禁止

17 騒音規制区域別の特定工場等数

(平成25年度)



18 騒音規制法及び生活環境保全条例に基づく特定施設の届出状況

(平成26年3月31日現在)

区分	特 定 施 設																				合 計	特定工場等数(実数)	特定工場等数の構成比(%)
	騒音規制法										生活環境保全条例												
	金 属 加 工 機 械	空 気 圧 縮 機 等	土 石 用 破 砕 機 等	織 機	建 設 用 資 材 製 造 機 械	穀 物 用 製 粉 機	木 材 加 工 機 械	抄 紙 機	印 刷 機	射 合 成 樹 形 脂 用 機	鋳 造 型 機	計	金 属 加 工 機 械	空 気 圧 縮 機 等	プ ロ ン ク ク リ マ シ ン ト	木 材 加 工 機 械	ダ イ カ ス ト マ シ ン	オ シ レ ー ト コ ン プ ア 機	電 動 機 等	計			
合計	7,774	20,652	1,153	1,054	149	402	3,954	26	1,654	1,355	216	38,389	16,839	7,780	135	6,163	211	140	566	31,834	70,223	7,559	100.0
広島	2,830	6,965	233	56	40	13	1,101	0	972	367	86	12,663	5,964	3,332	37	2,158	101	117	136	11,845	24,508	2,927	38.8
広島西	158	1,650	56	0	12	1	367	9	99	83	0	2,435	338	420	6	280	0	0	2	1,046	3,481	313	4.1
呉	1,202	2,331	177	52	19	2	341	17	150	141	5	4,437	3,415	673	12	295	11	5	149	4,560	8,997	836	11.1
芸北	158	172	6	0	5	0	21	0	3	34	68	467	65	111	3	19	1	0	0	199	666	106	1.4
広島中央	562	1,641	71	0	9	6	142	0	41	300	5	2,777	1,637	517	1	129	0	0	3	2,287	5,064	317	4.2
尾三	922	2,174	161	92	27	4	398	0	104	138	11	4,031	1,621	887	22	501	37	0	22	3,090	7,121	996	13.1
福山・府中	1,615	5,353	423	854	27	376	1,361	0	226	209	26	10,470	3,283	1,673	48	2,545	16	18	246	7,829	18,299	1,777	23.5
備北	327	366	26	0	10	0	223	0	59	83	15	1,108	516	167	6	236	45	0	8	978	2,086	287	3.8

資料：県環境保全課

- (注) 1 特定工場等とは、特定施設を有する工場・事業場をいう。
 2 工場・事業場が騒音規制法と生活環境保全条例の両者の特定工場等に該当しているときは、これを1工場として集計した。
 3 区分は広域行政圏による。

19 騒音規制法に基づく特定建設作業の届出状況

(平成25年度)

区 分	合 計	構成比 (%)	作 業 用 打 機 等 を 使 用 す る	作 び よ う 打 機 を 使 用 す る	業 さ く 岩 機 を 使 用 す る	作 業 用 空 気 圧 縮 機 を 使 用 す る	等 を 設 け て 行 う 作 業	作 業 用 バ ッ ク ホ ウ を 使 用 す る	使 用 す る 作 業	ト ラ ク タ ー シ ョ ベ ル を 使 用 す る	ブ ル ド ー ザ ー を 使 用 す る
合計	1,230	100.0	180	0	801	108	2	129	1	9	
広島	741	60.2	126	0	493	40	0	78	1	3	
広島西	58	4.7	3	0	42	11	0	2	0	0	
呉	50	4.1	2	0	43	0	0	5	0	0	
芸北	6	0.5	2	0	1	3	0	0	0	0	
広島中央	76	6.2	9	0	12	26	0	24	0	5	
尾三	100	8.1	7	0	84	9	0	0	0	0	
福山・府中	157	12.8	29	0	117	7	2	2	0	0	
備北	42	3.4	2	0	9	12	0	18	0	1	

資料：県環境保全課

- (注) 区分は広域行政圏による。

20 騒音規制法及び生活環境保全条例に基づく特定工場等及び特定建設作業の立入検査等の実施状況

(平成25年度)

区 分	対象数	立 入 件 数				計 画 変 更 勧 告	改 善 勧 告	改 善 命 令
		件 数	騒音測定					
			件 数	基 準 適 合 数	基 準 不 適 合 数			
法	特定工場等	5,099	98	75	72	3	0	0
	特定建設作業	1,230	64	59	57	2	0	0
条例	特定工場等	5,073	52	43	42	1	0	0

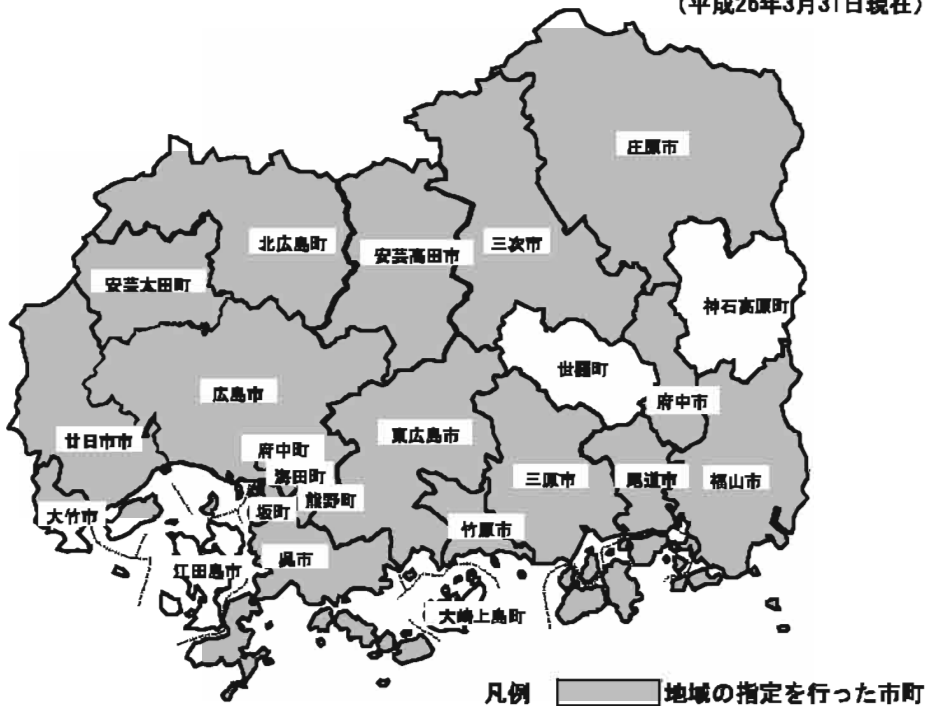
資料：県環境保全課

21 振動規制法に基づく規制区域の区分

区域の区分	区域の範囲
第1種区域	騒音規制区域の区分が、第1種区域及び第2種区域に属する区域
第2種区域	騒音規制区域の区分が、第3種区域及び第4種区域(工業専用地域を除く。)に属する区域

22 振動規制法に基づく地域の指定図

(平成26年3月31日現在)



資料：県環境保全課

23 特定工場等において発生する振動の規制に関する基準

時間の区分 区域の区分	区域の範囲	昼間 (午前7時～午後7時)	夜間 (午後7時～午前7時)
第1種区域	騒音規制区域の区分が、第1種区域及び第2種区域に属する区域	60デシベル	55デシベル
第2種区域	騒音規制区域の区分が、第3種区域及び第4種区域(工業専用地域を除く。)に属する区域	65デシベル	60デシベル

24 特定建設作業において発生する振動の規制に関する基準

振動レベル	作業ができない時間		1日当たりの作業時間		同一場所における作業時間		休日に自ける作業
	第1号区域	第2号区域	第1号区域	第2号区域	第1号区域	第2号区域	
75デシベルを超えないこと	午後7時 ～ 午前7時	午後10時 ～ 午前6時	10時間以内	14時間以内	連続6日以内		禁止

(注) 第1号区域とは、騒音規制区域のうち、第1種区域、第2種区域及び第3種区域並びに第4種区域のうちの学校、保育所、病院、診療所のうち患者を入院させるための施設を有するもの、図書館、特別養護老人ホームの敷地の周囲80メートルの区域をいい、第2号区域とは、騒音規制区域のうちの第1号区域以外の区域をいう。

25 振動規制区域別の特定工場等数

(平成26年3月31日現在)

総数	第1種区域	第2種区域
2,654	808 (30.4%)	1,846 (69.6%)

資料：県環境保全課

26 振動規制法に基づく特定施設の届出状況

(平成25年度)

区分	合計	構成比 (%)	金属加工機械	圧縮機	土石用破砕機等	織機	ロコックマリシント等	木材加工機械	印刷機	ゴム練用ロール機等	合成樹脂用射出成形機	鑄造型機
合計	14,732	100.0	6,446	4,481	762	789	54	163	698	158	1,045	136
広島	4,996	33.9	2,648	1,311	219	30	11	31	349	48	318	31
広島西	570	3.9	121	279	21	0	6	29	66	0	40	8
呉	1,905	12.9	881	614	169	0	0	8	65	0	144	24
芸北	247	1.7	174	59	3	0	2	6	1	1	1	0
広島中央	1,130	7.7	389	486	84	0	1	5	26	6	133	0
尾三	1,311	8.9	346	583	112	49	19	7	32	4	153	6
福山・府中	3,922	26.6	1,573	990	139	710	13	41	117	99	173	67
備北	651	4.4	314	159	15	0	2	36	42	0	83	0

資料：県環境保全課

(注) 区分は広域行政圏による。

27 振動規制法に基づく特定建設作業の届出状況

(平成25年度)

区分	合計	構成比 (%)	作業用打撃機等	鋼球を破砕する	舗装機を使用する	作業用ブレーカー
合計	795	100.0%	167	0	3	625
広島	459	57.7%	125	0	0	334
広島西	38	4.8%	3	0	0	35
呉	35	4.4%	2	0	0	33
芸北	1	0.1%	1	0	0	0
広島中央	49	6.2%	9	0	1	39
尾三	59	7.4%	4	0	0	55
福山・府中	128	16.1%	21	0	1	106
備北	26	3.3%	2	0	1	23

資料：県環境保全課

(注) 区分は広域行政圏による。

28 振動規制法に基づく特定工場等及び特定建設作業の立入検査等の実施状況

(平成25年度)

区分	対象数	立入件数				計画変更勧告	改善勧告	改善命令
		件数	振動測定		基準適合数			
件数	基準適合数		基準不適合数					
特定工場等	2,654	66	43	43	0	0	0	0
特定建設作業	795	19	16	15	1	0	0	0

資料：県環境保全課

29 悪臭防止法に基づく規制地域

(平成26年3月31日現在)

市町名	地域の範囲	規制の区分
呉市	全域	特定悪臭物質による濃度規制
大竹市	都市計画法（昭和43年法律第100号）第7条第2項に規定する市街化区域の定めのある地域	
広島市、福山市、三次市、廿日市市、北広島町、世羅町、神石高原町	全域	臭気指数規制
安芸高田市	向原町の地域	

30 悪臭の規制基準

区分	規制方式	規制概要																									
		悪臭防止法	特定悪臭物質による濃度規制	<table border="1"> <thead> <tr> <th rowspan="2">特定悪臭物質</th> <th colspan="3">規制基準設定の有無</th> </tr> <tr> <th>敷地境界線</th> <th>気体排出施設 排出口</th> <th>排水</th> </tr> </thead> <tbody> <tr> <td>硫化水素</td> <td>◎</td> <td>◎</td> <td>◎</td> </tr> <tr> <td>アンモニア, トリメチルアミン, プロピオンアルデヒド, ノルマルブチルアルデヒド, イソブチルアルデヒド, ノルマルバレルアルデヒド, イソバレルアルデヒド, イソブタノール, 酢酸エチル, メチルイソブチルケトン, トルエン, キシレン</td> <td>◎</td> <td>◎</td> <td></td> </tr> <tr> <td>メチルメルカプタン, 硫化メチル, 二硫化メチル</td> <td>◎</td> <td></td> <td>◎</td> </tr> <tr> <td>アセトアルデヒド, スチレン, プロピオン酸, ノルマル酪酸, ノルマル吉草酸, イソ吉草酸</td> <td>◎</td> <td></td> <td></td> </tr> </tbody> </table>	特定悪臭物質	規制基準設定の有無			敷地境界線	気体排出施設 排出口	排水	硫化水素	◎	◎	◎	アンモニア, トリメチルアミン, プロピオンアルデヒド, ノルマルブチルアルデヒド, イソブチルアルデヒド, ノルマルバレルアルデヒド, イソバレルアルデヒド, イソブタノール, 酢酸エチル, メチルイソブチルケトン, トルエン, キシレン	◎	◎		メチルメルカプタン, 硫化メチル, 二硫化メチル	◎		◎	アセトアルデヒド, スチレン, プロピオン酸, ノルマル酪酸, ノルマル吉草酸, イソ吉草酸	◎		
特定悪臭物質	規制基準設定の有無																										
	敷地境界線			気体排出施設 排出口	排水																						
硫化水素	◎			◎	◎																						
アンモニア, トリメチルアミン, プロピオンアルデヒド, ノルマルブチルアルデヒド, イソブチルアルデヒド, ノルマルバレルアルデヒド, イソバレルアルデヒド, イソブタノール, 酢酸エチル, メチルイソブチルケトン, トルエン, キシレン	◎		◎																								
メチルメルカプタン, 硫化メチル, 二硫化メチル	◎		◎																								
アセトアルデヒド, スチレン, プロピオン酸, ノルマル酪酸, ノルマル吉草酸, イソ吉草酸	◎																										
臭気指数規制																											
		<table border="1"> <thead> <tr> <th colspan="3">規制基準設定の有無</th> </tr> <tr> <th>敷地境界線</th> <th>気体排出施設 排出口</th> <th>排水</th> </tr> </thead> <tbody> <tr> <td>◎</td> <td>◎</td> <td>◎</td> </tr> </tbody> </table>	規制基準設定の有無			敷地境界線	気体排出施設 排出口	排水	◎	◎	◎																
規制基準設定の有無																											
敷地境界線	気体排出施設 排出口	排水																									
◎	◎	◎																									
生活環境保全条例	指定施設について規制	<table border="1"> <thead> <tr> <th>施設の名称</th> </tr> </thead> <tbody> <tr> <td>動物の肉、皮、骨、臓器等を原料とする肥料又は飼料の製造業の用に供する施設であって、次に掲げるもの イ 原料置場 ロ 蒸解施設 ハ 乾燥施設 養豚業又は養鶏業の用に供する施設であって、次に掲げるもの イ 飼養施設 ロ 収容施設 ハ 飼料調理施設 ニ 鶏ふん乾燥施設</td> </tr> </tbody> </table>			施設の名称	動物の肉、皮、骨、臓器等を原料とする肥料又は飼料の製造業の用に供する施設であって、次に掲げるもの イ 原料置場 ロ 蒸解施設 ハ 乾燥施設 養豚業又は養鶏業の用に供する施設であって、次に掲げるもの イ 飼養施設 ロ 収容施設 ハ 飼料調理施設 ニ 鶏ふん乾燥施設																					
		施設の名称																									
動物の肉、皮、骨、臓器等を原料とする肥料又は飼料の製造業の用に供する施設であって、次に掲げるもの イ 原料置場 ロ 蒸解施設 ハ 乾燥施設 養豚業又は養鶏業の用に供する施設であって、次に掲げるもの イ 飼養施設 ロ 収容施設 ハ 飼料調理施設 ニ 鶏ふん乾燥施設																											

(注) ◎：規制基準あり

31 生活環境保全条例に定める悪臭関係特定施設の届出状況

(平成26年3月31日現在)

区分	特定施設数									特定事業場数
	合計	構成比 (%)	肥飼料製造業			養豚・養鶏業				
			原料置場	蒸解施設	乾燥施設	飼養施設	収容施設	飼料調理施設	鶏ふん乾燥施設	
合計	639	100.0	20	16	6	492	5	10	90	184
広島	83	13.0	15	15	3	29	0	1	20	19
広島西	2	0.3	1	0	1	0	0	0	0	1
呉	28	4.4	1	1	1	16	0	7	2	16
芸北	51	8.0	0	0	0	42	3	1	5	34
広島中央	26	4.1	0	0	0	24	0	0	2	4
尾三	363	56.8	1	0	0	324	0	0	38	45
福山・府中	21	3.3	1	0	1	12	2	1	4	15
備北	65	10.2	1	0	0	45	0	0	19	50

資料：県環境保全課

(注) 1 特定事業場とは、特定施設を有する工場・事業場をいう。
2 区分は広域行政圏による。

32 悪臭防止法に基づく測定及び立入検査の実施状況

(平成25年度)

件数	悪臭測定		立入検査	改善勧告	改善命令
	基準適合数	基準不適合数			
134	113	21	145	0	0

資料：県環境保全課