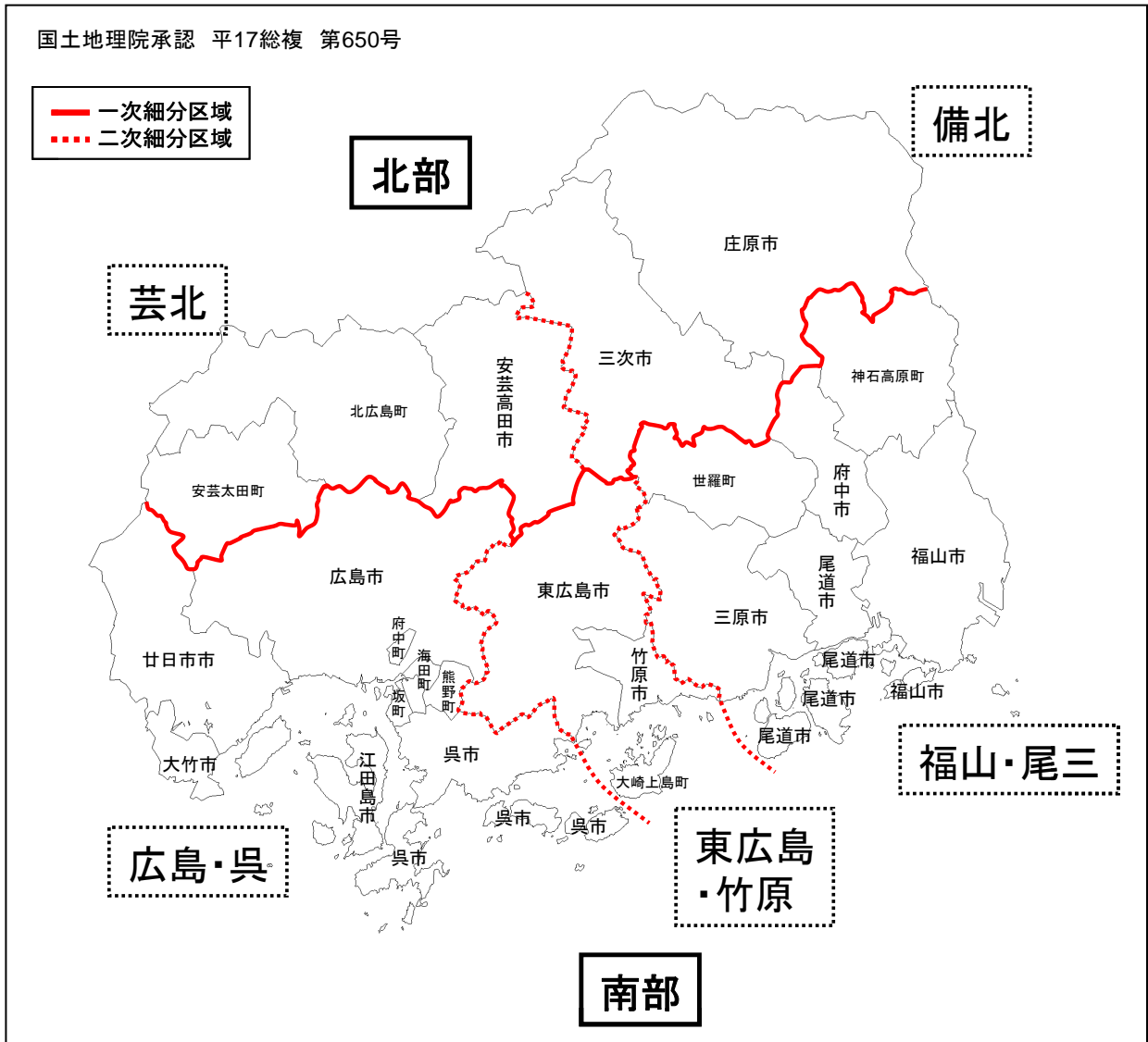


# 参考 3

## 1 広島県の注意報・警報の発表区分

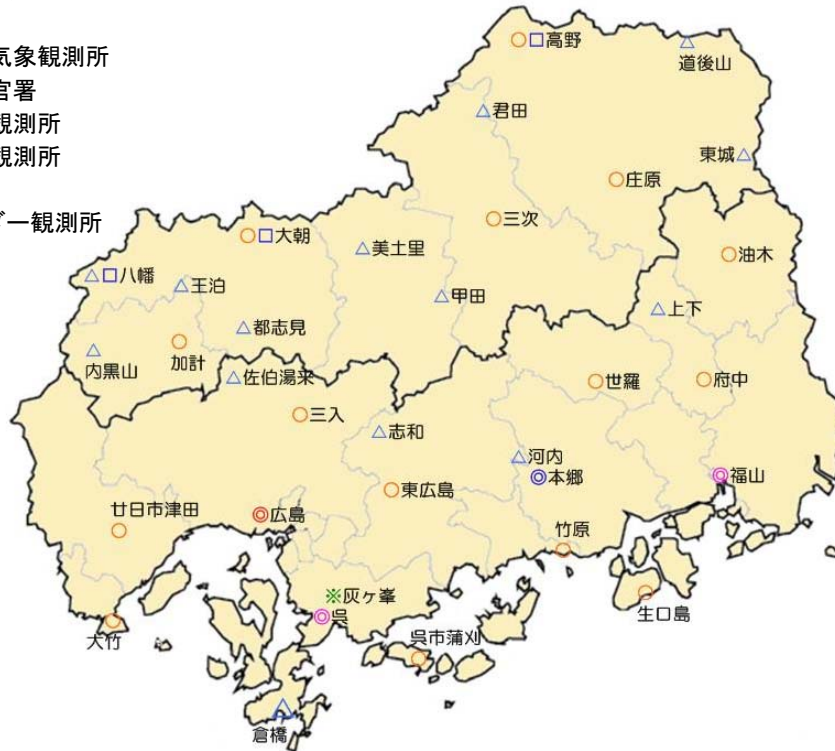


広島県	一次細分区域	二次細分区域	市町名
	北部	備北	
芸北			安芸高田市, 安芸太田町, 北広島町
南部	広島・呉		広島市, 呉市, 大竹市, 廿日市市, 江田島市, 府中町, 海田町, 熊野町, 坂町
	東広島・竹原		竹原市, 東広島市, 大崎上島町
	福山・尾三		三原市, 尾道市, 福山市, 府中市, 世羅町, 神石高原町

## 2 広島県内気象観測所配置図

図の記号の説明

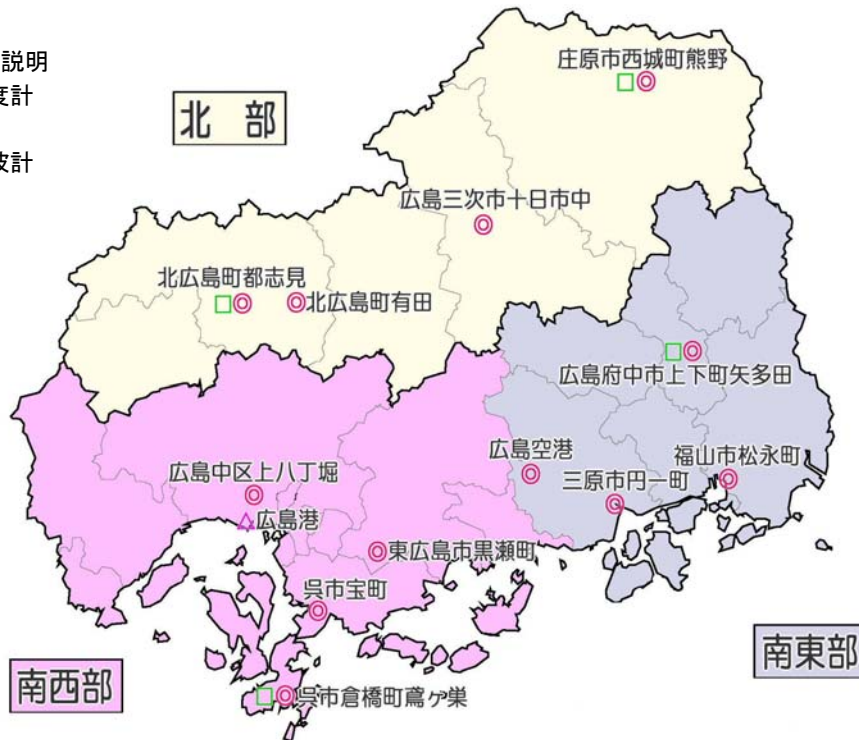
- ◎ 気象官署
- ⊙ 特別地域気象観測所
- ⊕ 航空気象官署
- 地域気象観測所
- △ 地域雨量観測所
- 積雪深計
- ※ 気象レーダー観測所



## 3 広島県内震度観測点（気象庁のみ）配置図

図の記号の説明

- ◎ 計測震度計
- 地震計
- △ 巨大津波計



4 広島地方気象台所管気象観測所一覧表

観測所名	所在地
広島	広島市中区上八丁堀 (広島地方気象台)
呉	呉市宝町 (呉特別地域気象観測所)
福山	福山市松永町 (福山特別地域気象観測所)
高野	庄原市高野町新市
三次	三次市三次町
庄原	庄原市東本町
大朝	山県郡北広島町大朝字大坪
油木	神石郡神石高原町安田伊ノ平谷
加計	山県郡安芸太田町大字加計字神田
三入	広島市安佐北区三入
世羅	世羅郡世羅町寺町
府中	府中市土生町
東広島	東広島市八本松町原
本郷	三原市本郷町善入寺字平岩 (広島空港出張所)
廿日市津田	廿日市市津田
竹原	竹原市忠海床浦
生口島 <sup>※1</sup>	尾道市瀬戸田町御寺
大竹	大竹市立戸
呉市蒲刈 <sup>※2</sup>	呉市蒲刈町大浦字前沖浦
道後山	庄原市西城町三坂
君田	三次市君田町櫃田
東城	庄原市東城町川東
八幡	山県郡北広島町西八幡原
美土里	安芸高田市美土里町横田
王泊	山県郡北広島町細見
都志見	山県郡北広島町都志見
甲田	安芸高田市甲田町高田原
上下	府中市上下町上下
内黒山	山県郡安芸太田町内黒山
佐伯湯来	広島市佐伯区湯来町和田
志和	東広島市志和町志和堀
河内	東広島市河内町下河内
倉橋	呉市倉橋町本浦

※1: 「生口島」地域気象観測所は、平成21年2月27日に「因島」地域気象観測所から移設

※2: 「呉市蒲刈」地域気象観測所は、平成21年2月25日に「久比」地域気象観測所から移設