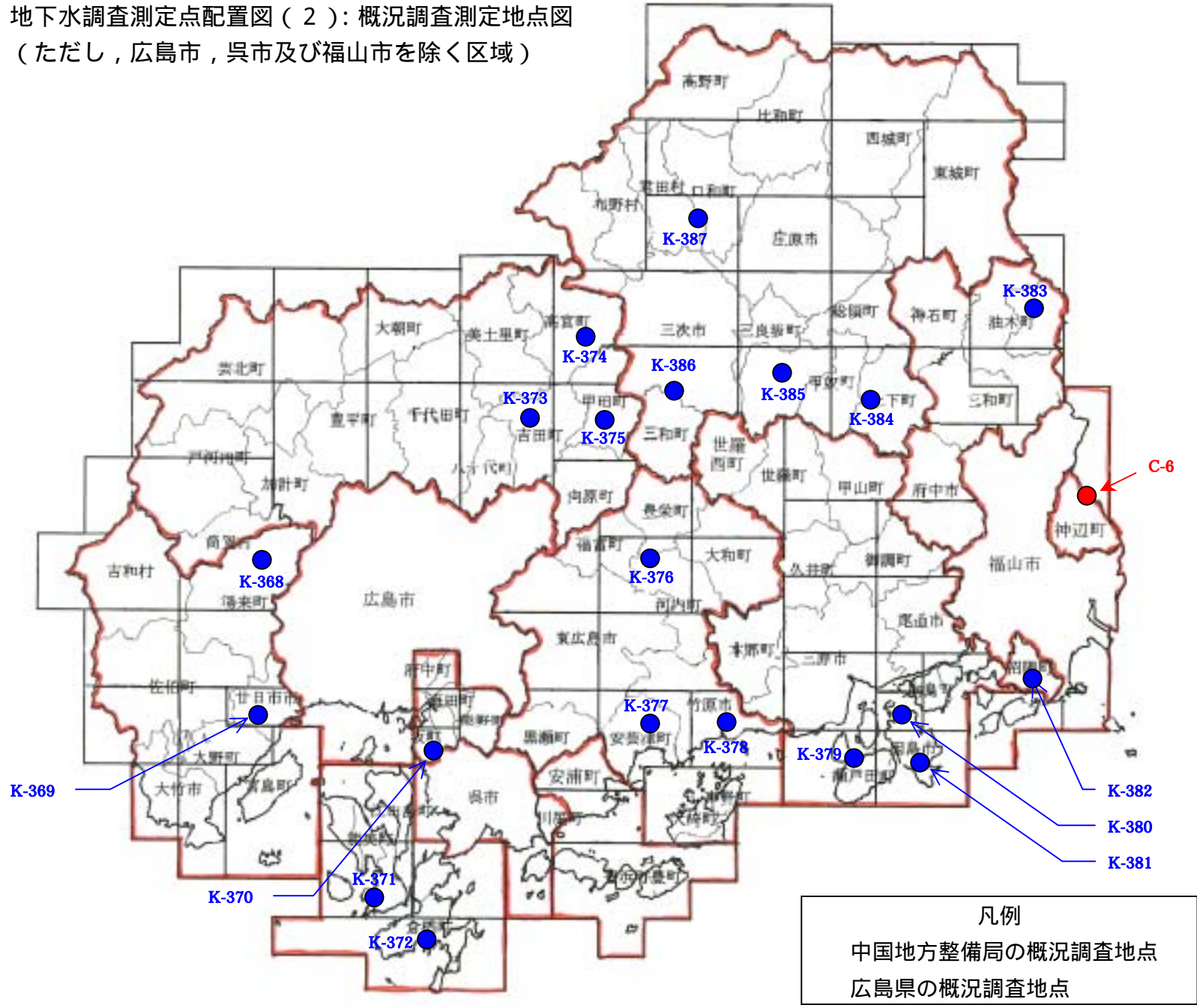


地下水調査測定点配置図（1）：定期モニタリング調査測定地点図

（ただし、広島市、呉市及び福山市を除く区域）

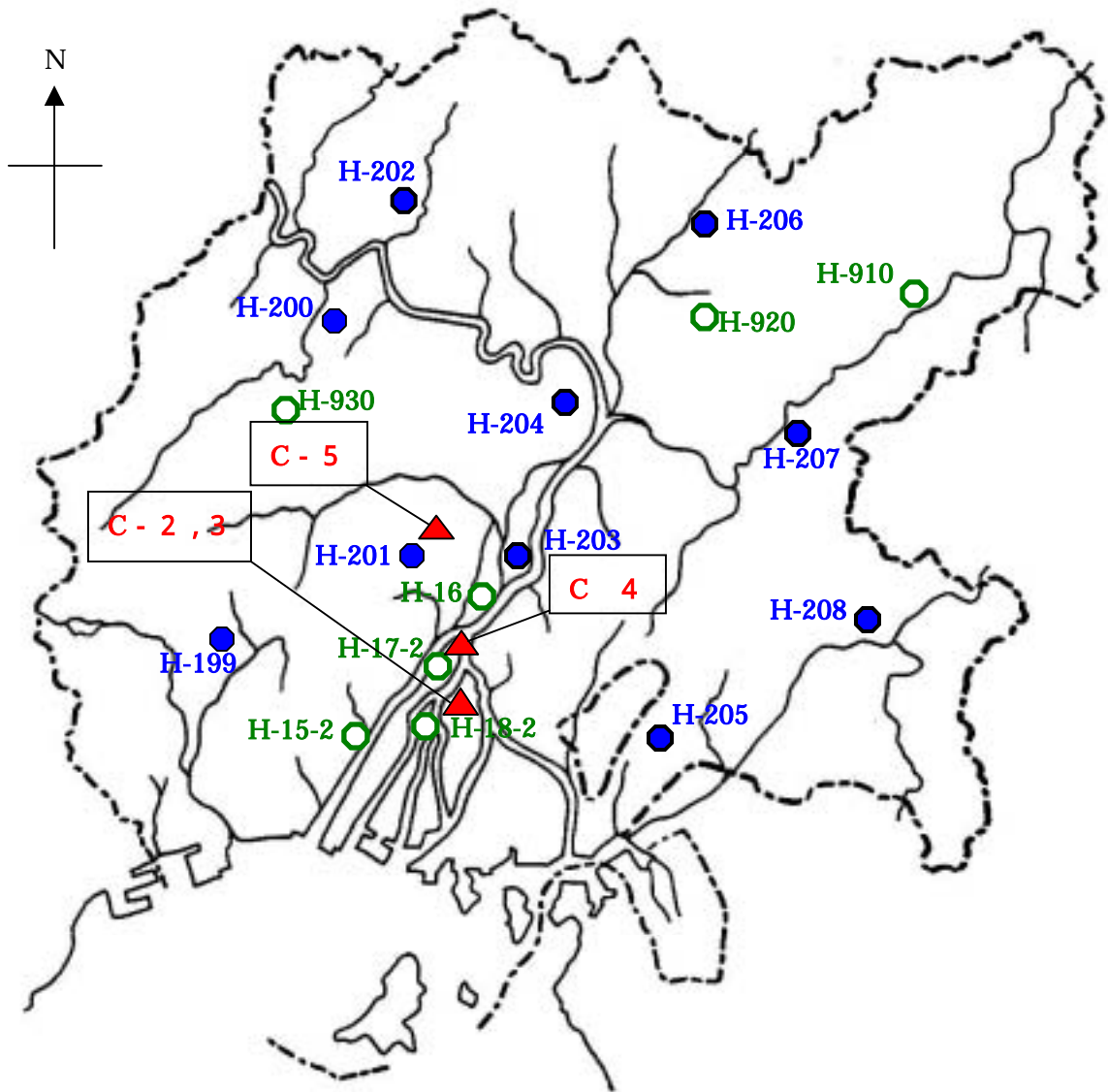


地下水調査測定点配置図(2): 概況調査測定地点図
 (ただし、広島市、呉市及び福山市を除く区域)



地下水調査測定点配置図 (3)

(広島市の区域)



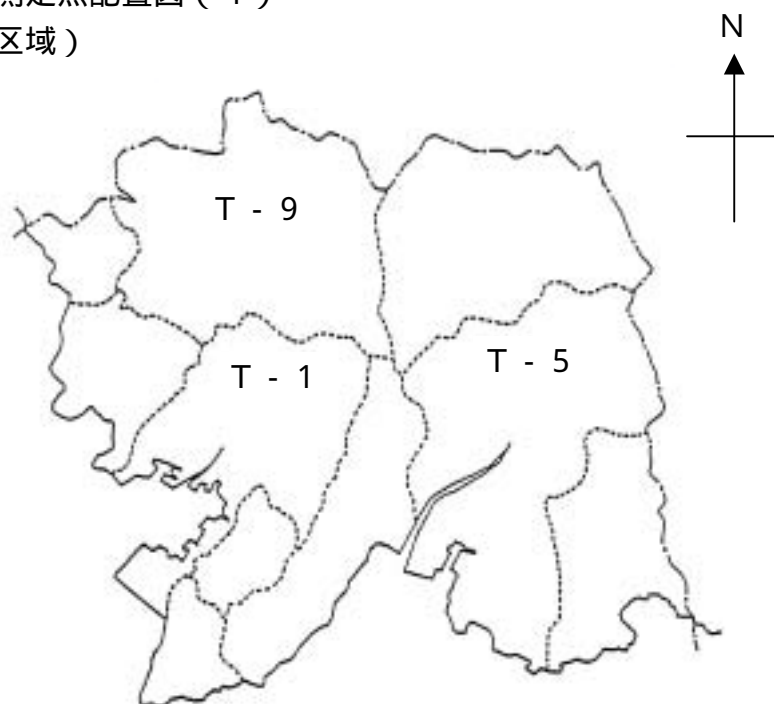
凡例

中国地方整備局の概況調査地点

広島市の概況調査地点

広島市の定期モニタリング地点

地下水調査測定点配置図(4)
(呉市の区域)



地下水調査測定点配置図(5)
(福山市の区域)

