

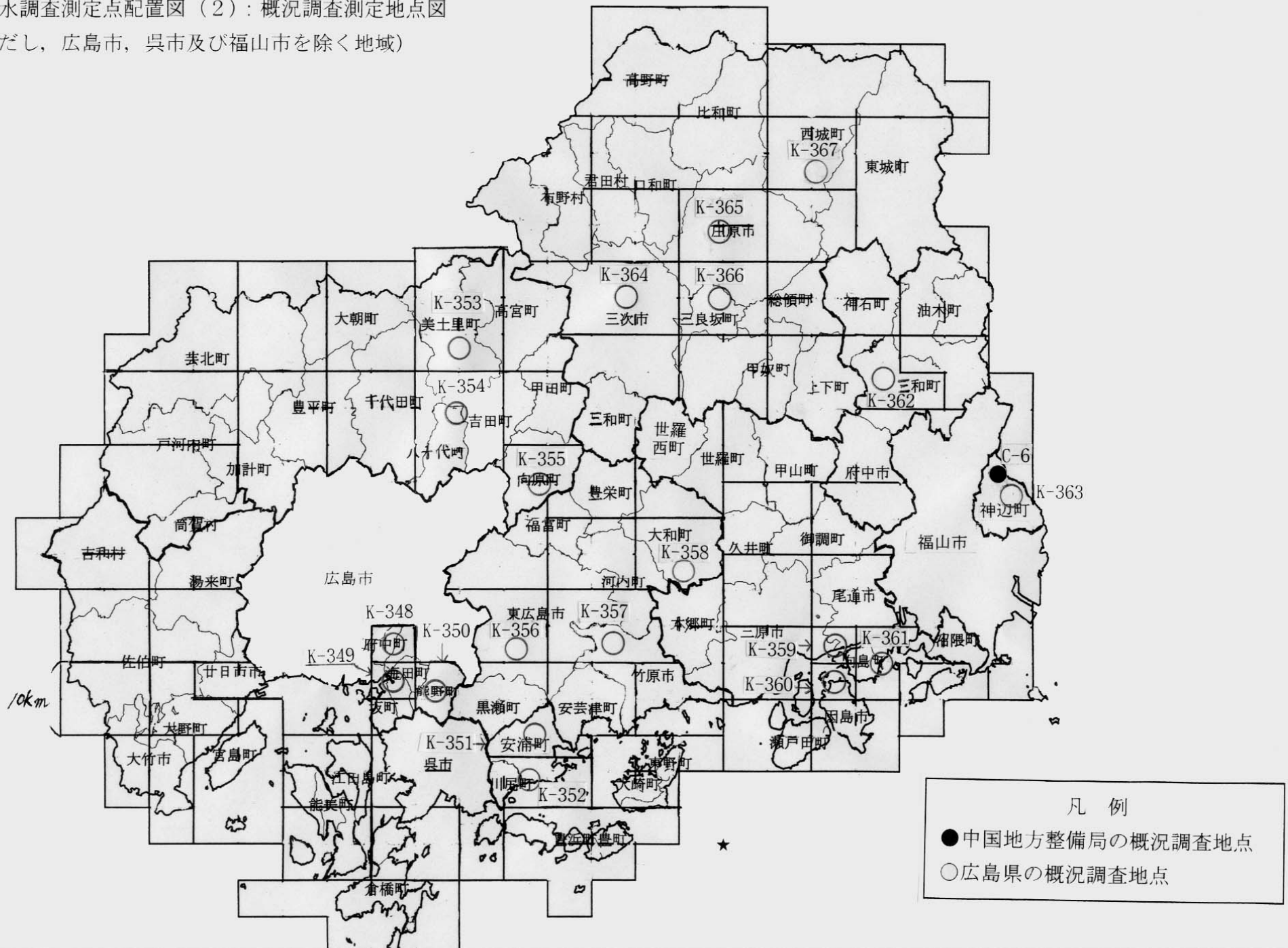
地下水調査測定点配置図（1）：定期モニタリング調査測定地点図

（ただし、広島市、呉市及び福山市を除く区域）



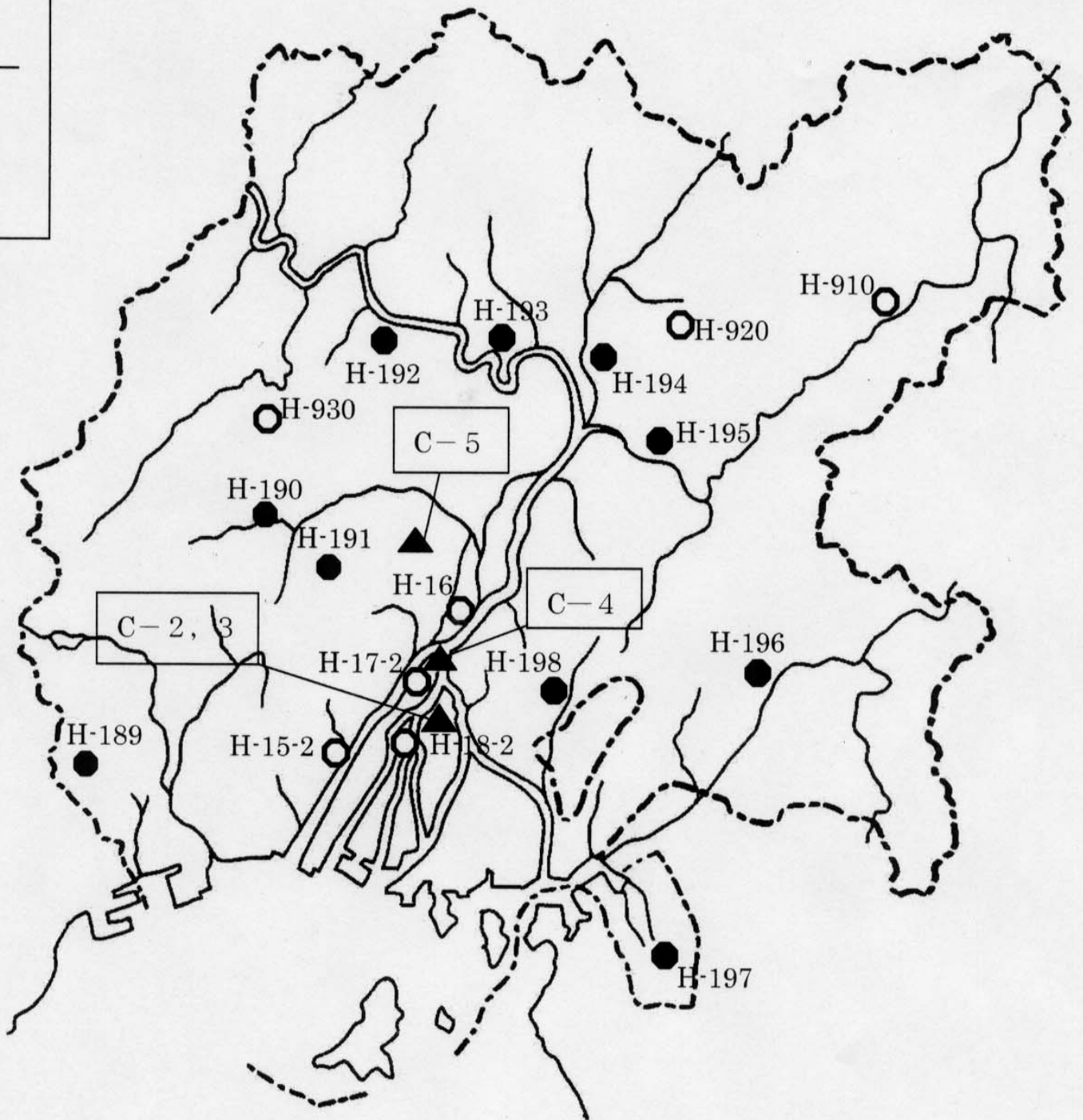
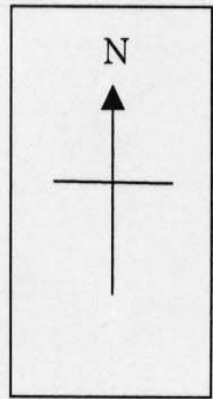
地下水調査測定点配置図（2）：概況調査測定地点図

（ただし、広島市、呉市及び福山市を除く地域）



地下水調査測定点配置図 (3)

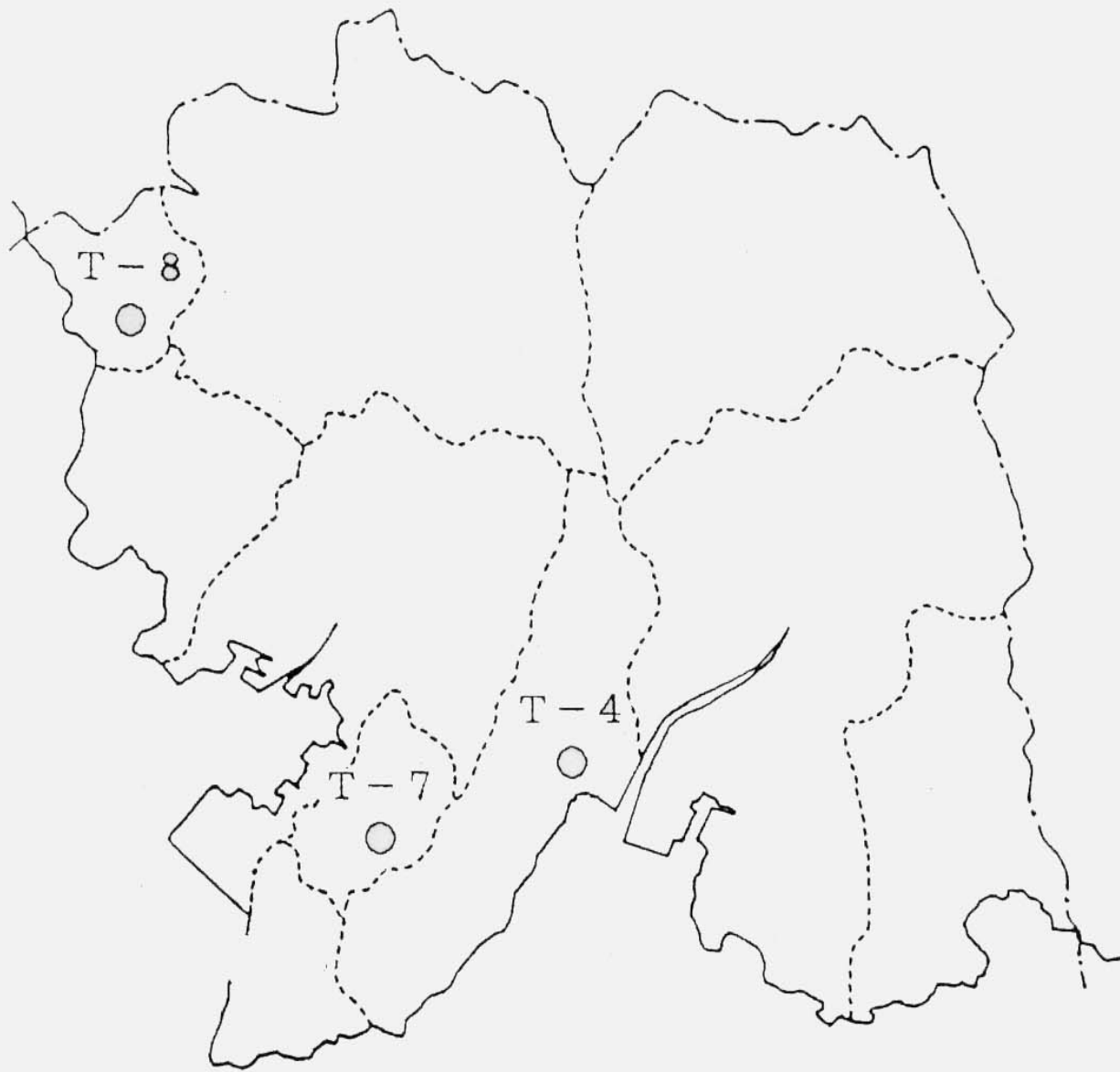
(広島市の区域)



凡例

- ▲ 中国地方整備局の概況調査地点
- 広島市の概況調査地点
- 広島市の定期モニタリング地点

地下水調査測定点配置図(4)
(呉市の区域)



地下水調査測定点配置図 (5)
(福山市の区域)

