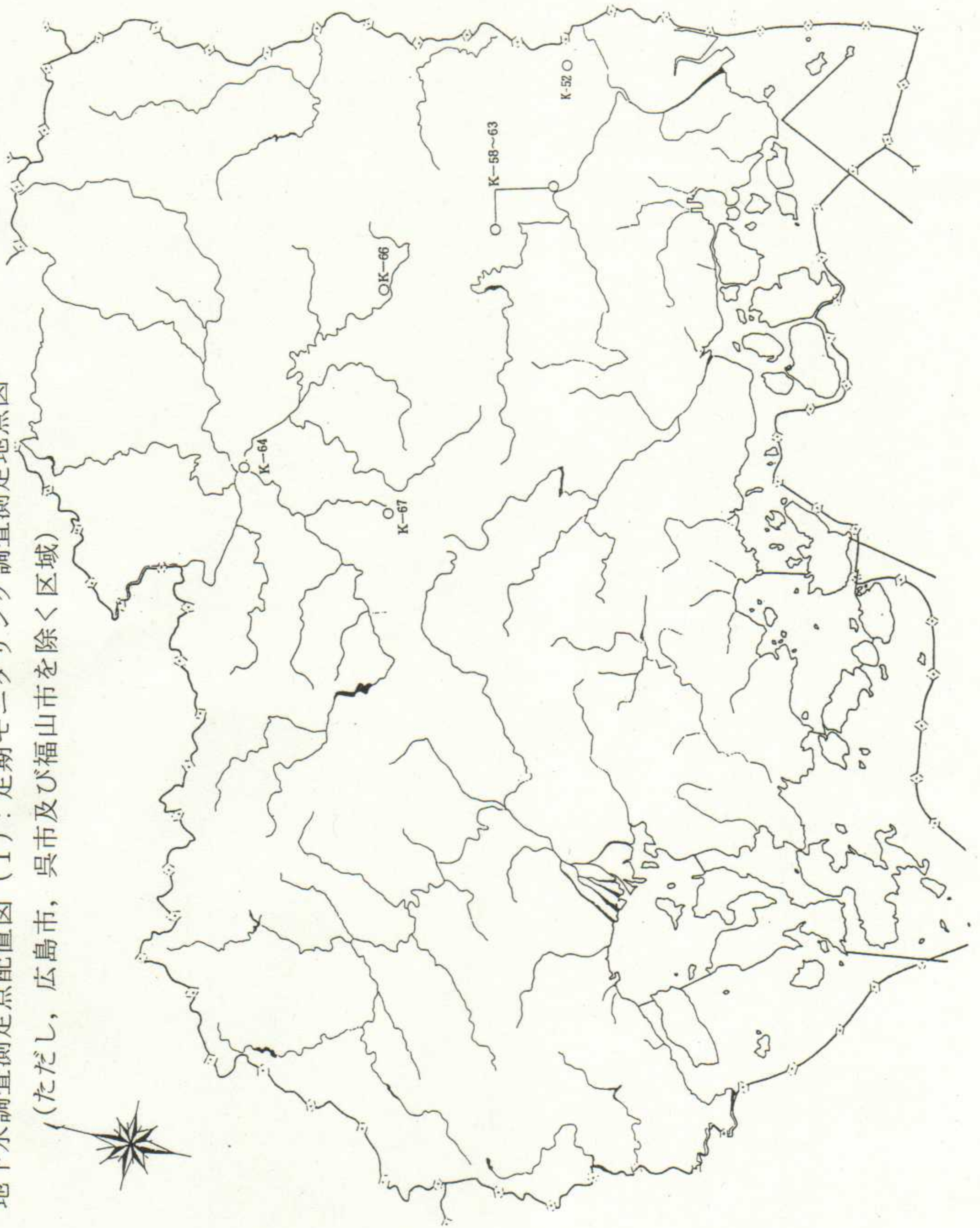


地下水調査測定点配置図(1): 定期モニタリング調査測定地点図

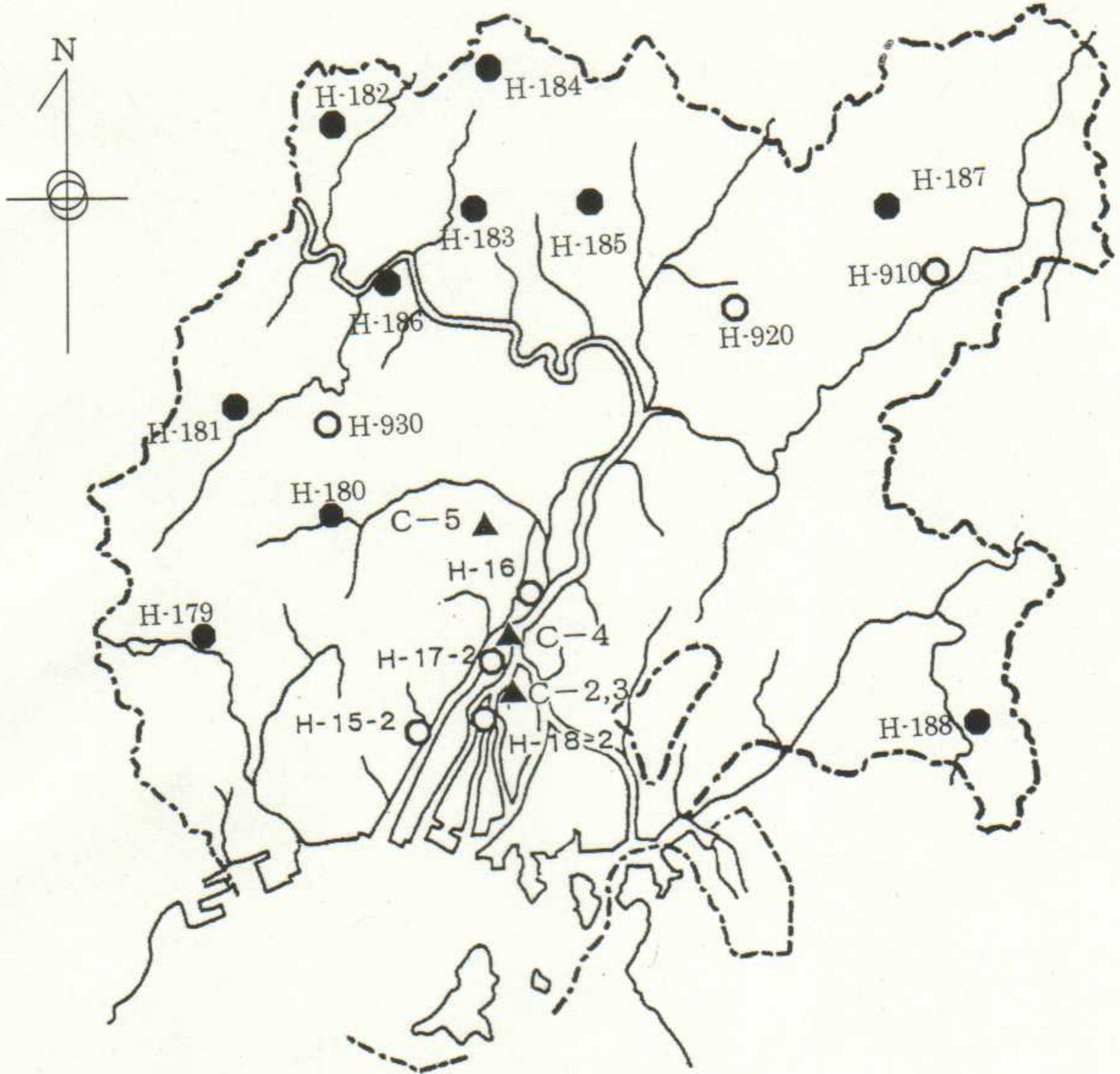
(ただし、広島市、呉市及び福山市を除く区域)





地下水調査測定点配置図 (3)

(広島市の区域)

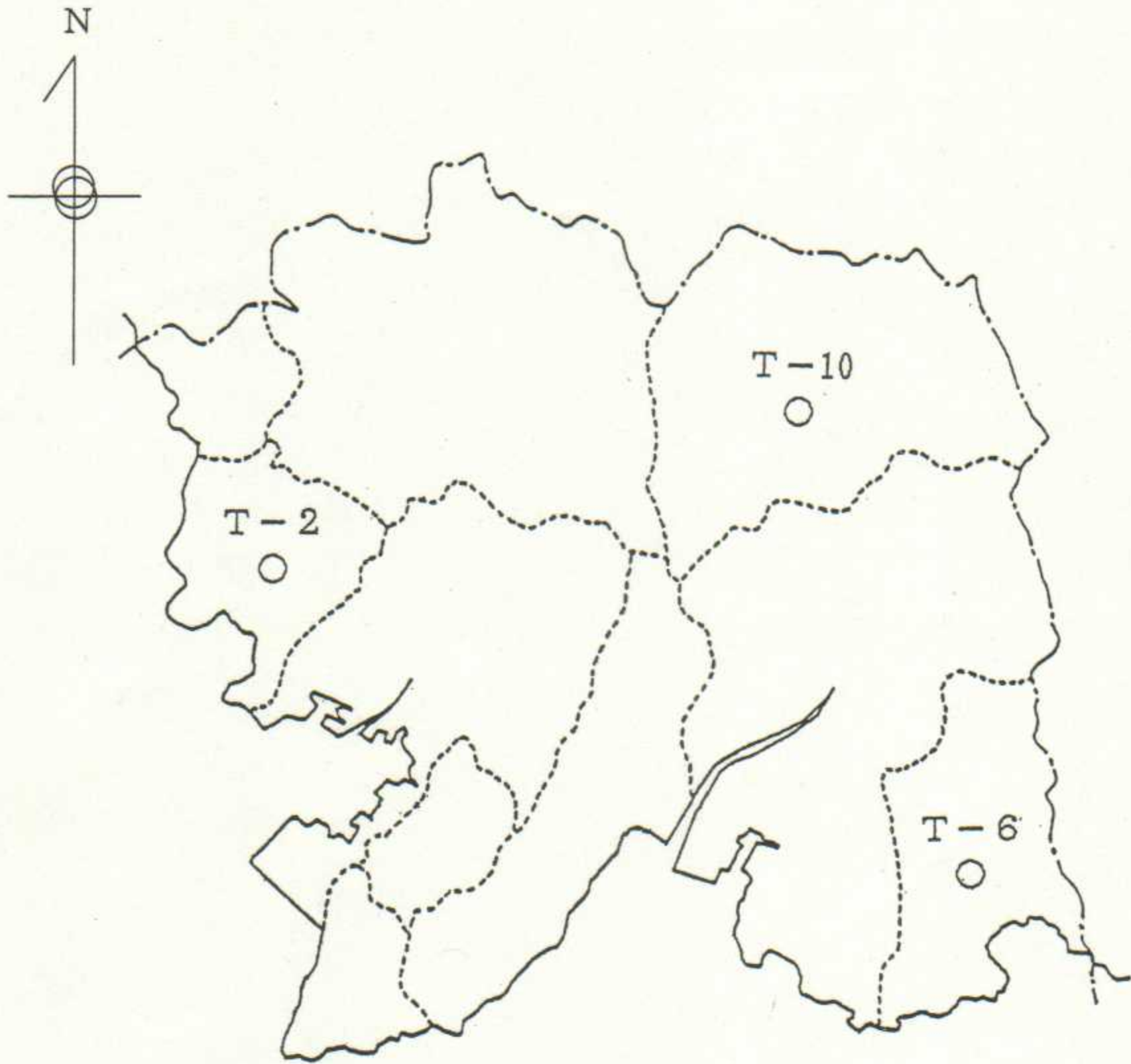


凡例

- ▲ 中国地方整備局の概況調査地点
- 広島市の概況調査地点
- 広島市の定期モニタリング地点

地下水調査測定点配置図 (4)

(呉市の区域)



地下水調査測定点配置図 (5)

(福山市の区域)

