

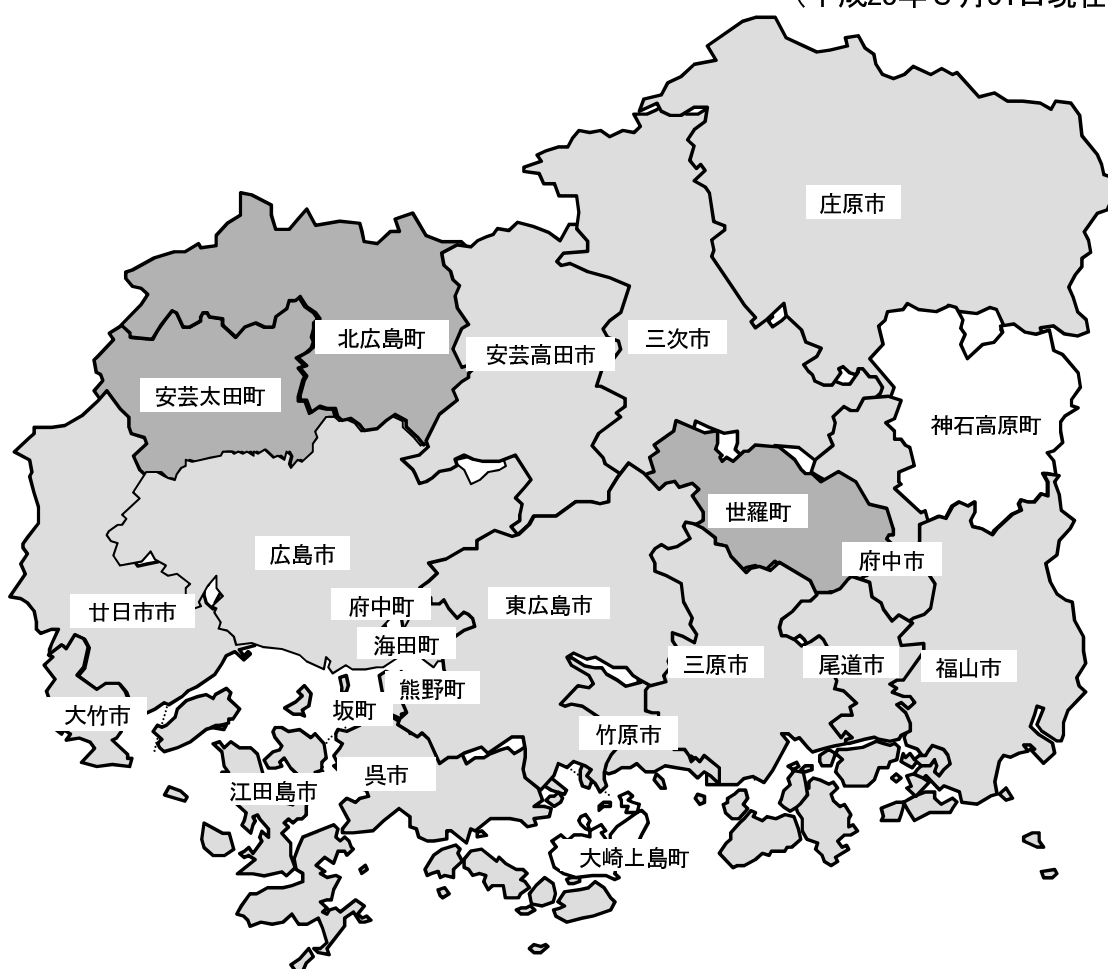
### 第3 騒音・振動・悪臭

#### 1 騒音に係る環境基準の地域類型の指定

| 地 域  | 該当類型 |
|--|------|
| 騒音規制地域のうち、第1種区域及び第2種区域（第1種中高層住居専用地域及び第2種中高層住居専用地域に限る。）に属する地域 | A    |
| 騒音規制地域のうち、第2種区域（第1種中高層住居専用地域及び第2種中高層住居専用地域を除く。）に属する地域        | B    |
| 騒音規制地域のうち、第3種区域及び第4種区域に属する地域                                 | C    |

#### 2 騒音に係る環境基準の地域類型の指定図

(平成28年3月31日現在)



環境基準のA・B・C類型を指定した市町  
 環境基準のB・C類型を指定した市町

資料：県環境保全課

### 3 環境騒音の環境基準達成状況

(平成27年度)

| 地域       | 時間帯 | 内容     | A類型    | B類型    | C類型   | 未指定    | 計      |       |
|----------|-----|--------|--------|--------|-------|--------|--------|-------|
| 一般地域     | 昼間  | 測定件数   | 32     | 118    | 57    | 20     | 227    |       |
|          |     | 達成件数   | 32     | 112    | 54    | 18     | 216    |       |
|          |     | 達成率(%) | 100.0% | 94.9%  | 94.7% | 90.0%  | 95.2%  |       |
|          | 夜間  | 測定件数   | 3      | 18     | 8     | 0      | 29     |       |
|          |     | 達成件数   | 3      | 16     | 6     | 0      | 25     |       |
|          |     | 達成率(%) | 100.0% | 88.9%  | 75.0% |        | 86.2%  |       |
| 道路に面する地域 | 背後地 | 昼間     | 測定件数   | 3      | 29    | 30     | 5      | 67    |
|          |     |        | 達成件数   | 3      | 28    | 30     | 5      | 66    |
|          |     |        | 達成率(%) | 100.0% | 96.6% | 100.0% | 100.0% | 98.5% |
|          |     | 夜間     | 測定件数   | 3      | 14    | 15     | 1      | 33    |
|          |     |        | 達成件数   | 3      | 13    | 14     | 1      | 31    |
|          |     |        | 達成率(%) | 100.0% | 92.9% | 93.3%  | 100.0% | 93.9% |
|          | 道路端 | 昼間     | 測定件数   | 13     | 86    | 122    | 59     | 280   |
|          |     |        | 達成件数   | 9      | 73    | 104    | 57     | 243   |
|          |     |        | 達成率(%) | 69.2%  | 84.9% | 85.2%  | 96.6%  | 86.8% |
|          |     | 夜間     | 測定件数   | 9      | 35    | 55     | 3      | 102   |
|          |     |        | 達成件数   | 7      | 26    | 42     | 3      | 78    |
|          |     |        | 達成率(%) | 77.8%  | 74.3% | 76.4%  | 100.0% | 76.5% |

資料: 県環境保全課, 各市町

(注) 1 未指定地域は, B類型の地域として評価した。

2 昼間: 6時~22時 夜間: 22時~6時

### 4 自動車騒音の環境基準達成状況

(平成27年度)

| 環境基準の<br>類 型 | 測定地点数 | 環境基準達成地点数 |    |    |
|--------------|-------|-----------|----|----|
|              |       | 昼夜        | 昼間 | 夜間 |
| A 類 型        | 12    | 9         | 10 | 10 |
| B 類 型        | 49    | 38        | 40 | 39 |
| C 類 型        | 70    | 54        | 58 | 56 |

資料: 県環境保全課

(注) 昼夜とも測定を行っている地点について整理した。

# 5 自動車騒音測定結果

(平成27年度)

| 番号 | 道路名             | 測定場所            | 環境基準<br>車線数<br>防音壁の有無 | 測定位置 (m) |          |         | 測定年月日             | 騒音レベル(dB)    |              | 環境基準評価             |    | 交通量<br>(台/10分) |     | 大型車混入率<br>(%) |      | 道路背後地 |
|----|-----------------|-----------------|-----------------------|----------|----------|---------|-------------------|--------------|--------------|--------------------|----|----------------|-----|---------------|------|-------|
|    |                 |                 |                       | 車道端からの距離 | 住宅等からの距離 | 地上からの高さ |                   | 昼間           | 夜間           | 昼間                 | 夜間 | 昼間             | 夜間  | 昼間            | 夜間   |       |
|    |                 |                 |                       |          |          |         |                   | Leq (6時~22時) | Leq (22時~6時) | ○環境基準達成<br>×環境基準超過 |    |                |     |               |      |       |
| 1  | 一般国道2号(西広島バイパス) | 広島市西区観音本町1丁目12番 | C 7 有                 | 7.5      | 0.0      | 1.2     | 27.11.16~27.11.17 | 66           | 63           | ○                  | ○  | -              | -   | -             | -    | -     |
| 2  | 一般国道2号(西広島バイパス) | 広島市西区己斐本町2丁目21番 | C 9 有                 | 5.8      | 0.0      | 1.2     | 27.11.16~27.11.17 | 69           | 64           | ○                  | ○  | -              | -   | -             | -    | -     |
| 3  | 高速自動車国道広島自動車道   | 広島市安佐北区可部町勝木    | B 4 無                 | 21.5     | 8.5      | 1.2     | 27.10.29~27.10.30 | 53           | 45           | ○                  | ○  | -              | -   | -             | -    | -     |
| 4  | 一般国道2号          | 広島市安芸区上瀬野町      | B 2 無                 | 2.8      | 3.0      | 1.2     | 27.10.14~27.10.21 | 74           | 73           | ×                  | ×  | 243            | 108 | 40.7          | 43.1 | -     |
| 5  | 一般国道2号          | 広島市安芸区上瀬野町      | B 2 無                 | 35.0     | -        | 1.2     | 27.10.14~27.10.21 | 57           | 57           | ○                  | ○  | 243            | 108 | 40.7          | 43.1 | ○     |
| 6  | 高速自動車国道山陽自動車道   | 広島市東区福田7丁目39番   | B 5 有                 | 16.0     | 7.2      | 1.2     | 27.11.4~27.11.5   | 52           | 49           | ○                  | ○  | -              | -   | -             | -    | -     |
| 7  | 一般国道2号(西広島バイパス) | 広島市佐伯区坪井1丁目3番   | B 4 有                 | 11.4     | 4.0      | 1.2     | 27.10.29~27.10.30 | 62           | 56           | ○                  | ○  | -              | -   | -             | -    | -     |
| 8  | 一般国道2号          | 広島市西区庚午中3丁目12番  | C 4 無                 | 3.6      | 4.2      | 1.2     | 27.10.28~27.10.29 | 67           | 62           | ○                  | ○  | -              | -   | -             | -    | -     |
| 9  | 一般国道2号          | 広島市西区草津南1丁目6番   | C 2 無                 | 2.6      | 0.0      | 1.2     | 27.10.28~27.10.29 | 69           | 64           | ○                  | ○  | -              | -   | -             | -    | -     |
| 10 | 一般国道2号          | 広島市佐伯区海老園2丁目5番  | C 2 無                 | 3.4      | 4.5      | 1.2     | 27.10.22~27.10.23 | 69           | 64           | ○                  | ○  | -              | -   | -             | -    | -     |
| 11 | 一般国道54号(祇園新道)   | 広島市中区基町3番       | B 7 無                 | 6.0      | 30.0     | 1.2     | 27.11.16~27.11.17 | 68           | 63           | ○                  | ○  | -              | -   | -             | -    | -     |
| 12 | 一般国道54号         | 広島市安佐南区八木8丁目3番  | B 4 有                 | 2.2      | 0.0      | 1.5     | 27.10.29~27.10.30 | 59           | 54           | ○                  | ○  | -              | -   | -             | -    | -     |
| 13 | 一般国道54号         | 広島市安佐北区可部南1丁目4番 | C 4 無                 | 3.5      | 0.0      | 1.2     | 27.10.29~27.10.30 | 72           | 67           | ×                  | ×  | -              | -   | -             | -    | -     |
| 14 | 一般国道54号         | 広島市安佐北区可部4丁目11番 | C 2 無                 | 2.7      | 1.0      | 1.2     | 27.10.29~27.10.30 | 72           | 67           | ×                  | ×  | -              | -   | -             | -    | -     |
| 15 | 一般国道183号        | 広島市西区三篠2丁目13番   | C 6 無                 | 6.0      | 0.0      | 1.2     | 27.10.2~27.10.9   | 70           | 65           | ○                  | ○  | 286            | 147 | 10.5          | 3.4  | -     |
| 16 | 一般国道183号        | 広島市西区三篠2丁目13番   | C 6 無                 | 40.0     | -        | 1.2     | 27.10.2~27.10.9   | 57           | 55           | ○                  | ○  | 286            | 147 | 10.5          | 3.4  | ○     |
| 17 | 一般国道191号        | 広島市安佐北区安佐町飯室    | B 2 無                 | 1.0      | 3.5      | 1.2     | 27.10.29~27.10.30 | 71           | 64           | ×                  | ○  | -              | -   | -             | -    | -     |
| 18 | 一般国道433号        | 広島市佐伯区湯来町伏谷     | B 2 無                 | 3.5      | 1.2      | 1.2     | 27.10.22~27.10.23 | 64           | 54           | ○                  | ○  | -              | -   | -             | -    | -     |
| 19 | 一般国道433号        | 広島市佐伯区湯来町麦谷     | B 2 無                 | 2.5      | 1.2      | 1.2     | 27.10.22~27.10.23 | 62           | 54           | ○                  | ○  | -              | -   | -             | -    | -     |
| 20 | 一般国道488号        | 広島市佐伯区湯来町多田     | B 2 無                 | 2.5      | 10.0     | 1.2     | 27.10.22~27.10.23 | 58           | 49           | ○                  | ○  | -              | -   | -             | -    | -     |
| 21 | 高速自動車国道山陽自動車道   | 広島市安佐南区伴東8丁目61番 | B 6 有                 | 19.0     | 7.8      | 1.2     | 27.11.4~27.11.5   | 53           | 50           | ○                  | ○  | -              | -   | -             | -    | -     |
| 22 | 主要地方道広島三次線      | 広島市南区的場町2丁目7番   | C 6 無                 | 5.0      | 0.0      | 1.2     | 27.11.5~27.11.6   | 67           | 62           | ○                  | ○  | -              | -   | -             | -    | -     |
| 23 | 主要地方道広島三次線      | 広島市南区大須賀町20番    | C 6 無                 | 5.2      | 0.0      | 1.2     | 27.11.5~27.11.6   | 68           | 64           | ○                  | ○  | -              | -   | -             | -    | -     |
| 24 | 主要地方道広島三次線      | 広島市中区白島九軒町6番    | C 6 無                 | 4.8      | 3.0      | 1.2     | 27.11.4~27.11.5   | 71           | 66           | ×                  | ×  | -              | -   | -             | -    | -     |
| 25 | 主要地方道広島三次線      | 広島市東区牛本町5丁目7番   | B 2 無                 | 2.1      | 5.0      | 1.2     | 27.11.4~27.11.5   | 65           | 58           | ○                  | ○  | -              | -   | -             | -    | -     |
| 26 | 主要地方道広島三次線      | 広島市安佐北区落合南4丁目2番 | C 4 無                 | 7.1      | 0.0      | 1.2     | 27.11.4~27.11.5   | 65           | 59           | ○                  | ○  | -              | -   | -             | -    | -     |
| 27 | 主要地方道広島豊平線      | 広島市安佐南区中須1丁目20番 | C 4 無                 | 2.5      | 1.0      | 1.2     | 27.11.4~27.11.5   | 67           | 61           | ○                  | ○  | -              | -   | -             | -    | -     |
| 28 | 主要地方道広島豊平線      | 広島市安佐南区沼田町伴     | C 2 無                 | 2.3      | 1.0      | 1.2     | 27.10.29~27.10.30 | 67           | 63           | ○                  | ○  | -              | -   | -             | -    | -     |
| 29 | 主要地方道五日市筒賀線     | 広島市佐伯区八幡4丁目12番  | B 2 無                 | 2.1      | 2.2      | 1.2     | 27.10.22~27.10.23 | 69           | 65           | ○                  | ○  | -              | -   | -             | -    | -     |
| 30 | 主要地方道広島中島線      | 広島市東区曙2丁目7番     | C 5 無                 | 3.7      | 0.0      | 1.2     | 27.11.5~27.11.6   | 70           | 66           | ○                  | ×  | -              | -   | -             | -    | -     |
| 31 | 主要地方道広島中島線      | 広島市東区矢賀新町2丁目1番  | C 4 無                 | 2.8      | 0.0      | 1.2     | 27.11.5~27.11.6   | 68           | 64           | ○                  | ○  | -              | -   | -             | -    | -     |
| 32 | 主要地方道広島湯来線      | 広島市西区田方3丁目      | A 5 無                 | 4.6      | 5.0      | 1.2     | 27.10.29~27.10.30 | 72           | 69           | ×                  | ×  | -              | -   | -             | -    | -     |
| 33 | 主要地方道広島湯来線      | 広島市佐伯区五日市町石内    | B 4 無                 | 4.6      | 2.0      | 1.2     | 27.10.28~27.10.29 | 73           | 69           | ×                  | ×  | -              | -   | -             | -    | -     |
| 34 | 主要地方道広島湯来線      | 広島市佐伯区五日市町石内    | B 4 無                 | 4.7      | 6.5      | 1.2     | 27.10.2~27.10.9   | 73           | 69           | ×                  | ×  | 541            | 138 | 20.2          | 16.3 | -     |
| 35 | 主要地方道広島湯来線      | 広島市佐伯区五日市町石内    | B 4 無                 | 60.0     | -        | 1.2     | 27.10.2~27.10.9   | 48           | 44           | ○                  | ○  | 541            | 138 | 20.2          | 16.3 | ○     |
| 36 | 主要地方道広島湯来線      | 広島市安佐南区沼田町大塚    | B 4 無                 | 2.5      | 1.5      | 1.2     | 27.10.29~27.10.30 | 70           | 65           | ○                  | ○  | -              | -   | -             | -    | -     |
| 37 | 主要地方道東海田広島線     | 広島市東区若草町11番     | C 5 無                 | 5.5      | 7.5      | 1.2     | 27.11.19~27.11.20 | 67           | 61           | ○                  | ○  | -              | -   | -             | -    | -     |
| 38 | 一般県道広島海田線       | 広島市中区胡町1番       | C 6 無                 | 4.5      | 0.0      | 1.2     | 27.11.5~27.11.6   | 71           | 64           | ×                  | ○  | -              | -   | -             | -    | -     |
| 39 | 高速自動車国道中国自動車道   | 広島市安佐北区安佐町鈴張    | B 5 無                 | 14.0     | 10.0     | 1.2     | 27.10.29~27.10.30 | 50           | 46           | ○                  | ○  | -              | -   | -             | -    | -     |
| 40 | 一般県道広島海田線       | 広島市南区大州2丁目13番   | C 2 無                 | 2.4      | 0.0      | 1.2     | 27.10.14~27.10.21 | 66           | 62           | ○                  | ○  | 239            | 89  | 12.1          | 6.2  | -     |
| 41 | 一般県道広島海田線       | 広島市南区大州2丁目13番   | C 2 無                 | 35.0     | -        | 1.2     | 27.10.14~27.10.21 | 54           | 49           | ○                  | ○  | 239            | 89  | 12.1          | 6.2  | ○     |
| 42 | 一般県道広島港線        | 広島市中区東千田町1丁目1番  | C 6 無                 | 5.2      | 0.0      | 1.2     | 27.11.16~27.11.17 | 69           | 62           | ○                  | ○  | -              | -   | -             | -    | -     |
| 43 | 一般県道南観音観音線      | 広島市西区南観音2丁目8番   | C 4 無                 | 3.1      | 4.2      | 1.2     | 27.11.19~27.11.20 | 70           | 66           | ○                  | ×  | -              | -   | -             | -    | -     |

| 番号 | 道路名                   | 測定場所             | 環境基準<br>車線数<br>防音壁の有無 | 測定位置 (m) |          |         | 測定年月日                 | 騒音レベル(dB) |    | 環境基準評価 |    | 交通量<br>(台/10分) |     | 大型車混入率<br>(%) |      | 道路背後地 |
|----|-----------------------|------------------|-----------------------|----------|----------|---------|-----------------------|-----------|----|--------|----|----------------|-----|---------------|------|-------|
|    |                       |                  |                       | 車道端からの距離 | 住宅等からの距離 | 地上からの高さ |                       | 昼間        | 夜間 | 昼間     | 夜間 | 昼間             | 夜間  | 昼間            | 夜間   |       |
|    |                       |                  |                       |          |          |         |                       |           |    |        |    |                |     |               |      |       |
| 44 | 一般県道伴広島線              | 広島市中区榎町10番       | C 6 無                 | 4.6      | 0.0      | 1.2     | 27.11.16~<br>27.11.17 | 70        | 65 | ○      | ○  | -              | -   | -             | -    | -     |
| 45 | 一般県道原田五日市線            | 広島市佐伯区五日市町石内     | B 4 無                 | 3.2      | 3.0      | 1.2     | 27.10.2~<br>27.10.9   | 72        | 66 | ×      | ×  | 221            | 60  | 13.2          | 8.3  | -     |
| 46 | 一般県道原田五日市線            | 広島市佐伯区五日市町石内     | B 4 無                 | 45.0     | -        | 1.2     | 27.10.2~<br>27.10.9   | 51        | 46 | ○      | ○  | 221            | 60  | 13.2          | 8.3  | ○     |
| 47 | 一般県道川角佐伯線             | 広島市佐伯区湯来町葛原      | B 2 無                 | 2.9      | 40.0     | 1.2     | 27.10.22~<br>27.10.23 | 63        | 55 | ○      | ○  | -              | -   | -             | -    | -     |
| 48 | 一般市道草津鈴が峰線            | 広島市西区商工センター4丁目1番 | C 6 無                 | 4.3      | 10.0     | 1.2     | 27.10.22~<br>27.10.23 | 64        | 61 | ○      | ○  | -              | -   | -             | -    | -     |
| 49 | 一般市道草津鈴が峰線            | 広島市西区井口1丁目20番    | A 4 無                 | 5.2      | 4.7      | 1.2     | 27.10.28~<br>27.10.29 | 66        | 60 | ○      | ○  | -              | -   | -             | -    | -     |
| 50 | 一般市道霞庚午線              | 広島市中区吉島西2丁目15番   | C 6 無                 | 3.8      | 2.0      | 1.2     | 27.10.14~<br>27.10.21 | 71        | 65 | ×      | ○  | 358            | 107 | 10.9          | 4.7  | -     |
| 51 | 一般市道霞庚午線              | 広島市中区吉島西2丁目15番   | B 6 無                 | 60.0     | -        | 1.2     | 27.10.14~<br>27.10.21 | 56        | 49 | ×      | ×  | 358            | 107 | 10.9          | 4.7  | ○     |
| 52 | 一般市道霞庚午線              | 広島市西区南観音5丁目15番   | C 6 無                 | 3.3      | 0.0      | 1.2     | 27.11.19~<br>27.11.20 | 70        | 65 | ○      | ○  | -              | -   | -             | -    | -     |
| 53 | 一般市道横川江波線             | 広島市中区舟入南2丁目7番    | C 4 無                 | 3.7      | 0.0      | 1.2     | 27.11.19~<br>27.11.20 | 70        | 65 | ○      | ○  | -              | -   | -             | -    | -     |
| 54 | 一般市道比治山庚午線            | 広島市西区観音町6番       | C 4 無                 | 42.5     | 0.0      | 1.2     | 27.11.16~<br>27.11.17 | 60        | 54 | ○      | ○  | -              | -   | -             | -    | -     |
| 55 | 一般市道駅前観音線             | 広島市西区観音町10番      | C 2 無                 | 6.2      | 0.0      | 1.2     | 27.11.16~<br>27.11.17 | 69        | 64 | ×      | ×  | -              | -   | -             | -    | -     |
| 56 | 一般市道御幸橋三篠線            | 広島市中区三川町8番       | C 6 無                 | 5.2      | 0.0      | 1.2     | 27.11.5~<br>27.11.6   | 69        | 65 | ○      | ○  | -              | -   | -             | -    | -     |
| 57 | 一般市道御幸橋三篠線            | 広島市西区楠木町3丁目1番    | C 4 無                 | 3.6      | 0.0      | 1.2     | 27.11.4~<br>27.11.5   | 71        | 66 | ×      | ×  | -              | -   | -             | -    | -     |
| 58 | 一般市道草津沼田線<br>(草津沼田道路) | 広島市西区田方2丁目3番     | A 3 有                 | 10.7     | 6.5      | 1.2     | 27.10.28~<br>27.10.29 | 49        | 44 | ○      | ○  | -              | -   | -             | -    | -     |
| 59 | 一般市道駅前吉島線             | 広島市南区京橋町10番      | C 10 無                | 6.0      | 0.0      | 1.2     | 27.11.5~<br>27.11.6   | 66        | 59 | ○      | ○  | -              | -   | -             | -    | -     |
| 60 | 一般市道常盤橋大芝線            | 広島市東区牛田南1丁目7番    | C 4 無                 | 2.6      | 1.5      | 1.2     | 27.11.4~<br>27.11.5   | 67        | 61 | ○      | ○  | -              | -   | -             | -    | -     |
| 61 | 一般市道中広宇品線             | 広島市南区宇品東1丁目3番    | C 6 無                 | 6.2      | 0.0      | 1.2     | 27.11.30~<br>27.12.1  | 64        | 56 | ○      | ○  | -              | -   | -             | -    | -     |
| 62 | 一般市道天満矢賀線             | 広島市中区西十日市町10番    | C 4 無                 | 6.4      | 0.0      | 1.2     | 27.11.16~<br>27.11.17 | 67        | 61 | ○      | ○  | -              | -   | -             | -    | -     |
| 63 | 一般市道佐伯1区376号線         | 広島市佐伯区石内南1丁目15番  | A 4 無                 | 4.5      | 1.5      | 1.2     | 27.10.28~<br>27.10.29 | 65        | 57 | ○      | ○  | -              | -   | -             | -    | -     |
| 64 | 一般市道佐伯1区368,373号線     | 広島市佐伯区石内南2丁目7番   | A 4 無                 | 12.3     | 1.5      | 1.2     | 27.10.28~<br>27.10.29 | 56        | 52 | ○      | ○  | -              | -   | -             | -    | -     |
| 65 | 一般国道185号線             | 呉市本通5丁目1番地先      | C 6 無                 | 3.0      | 2.5      | 1.2     | 27.12.22              | 65        | -  | ○      | -  | 430            | -   | 11.8          | -    | -     |
| 66 | 主要地方道県道74号線           | 呉市下蒲刈町三之瀬361番地   | B 1 無                 | 0.0      | 1.0      | 1.2     | 27.12.9               | 59        | -  | ○      | -  | 21             | -   | 4.8           | -    | -     |
| 67 | 一般国道185号線             | 呉市川尻町西2丁目1番地先    | C 2 無                 | 1.0      | 10.0     | 1.2     | 27.12.16              | 67        | -  | ○      | -  | 155            | -   | 15.5          | -    | -     |
| 68 | 市道内海中切線               | 呉市安浦町内海3174-1    | B 2 無                 | 1.0      | 10.0     | 1.2     | 27.12.17              | 64        | -  | ○      | -  | 87             | -   | 13.8          | -    | -     |
| 69 | 一般県道287号線             | 呉市蒲刈町宮盛1320地先    | - 2 無                 | 1.0      | 15.0     | 1.2     | 27.12.9               | 57        | -  | ○      | -  | 12             | -   | 8.3           | -    | -     |
| 70 | 一般国道487号線             | 呉市音戸町畑3丁目6番地先    | C 2 無                 | 0.0      | 10.0     | 1.2     | 27.12.14              | 66        | -  | ○      | -  | 45             | -   | 6.7           | -    | -     |
| 71 | 主要地方道県道35号線           | 呉市倉橋町宇和木6409地先   | B 2 無                 | 1.5      | 5.0      | 1.2     | 27.12.14              | 62        | -  | ○      | -  | 45             | -   | 8.9           | -    | -     |
| 72 | 一般県道355号線<br>大崎下島循環線  | 呉市豊町大長5915番地先    | - 2 無                 | 1.0      | 20.0     | 1.2     | 27.12.9               | 60        | -  | ○      | -  | 24             | -   | 10.5          | -    | -     |
| 73 | 一般県道354号線<br>豊島線      | 呉市豊浜町豊島宇寺迫78番地先  | - 1 無                 | 1.0      | 20.0     | 1.2     | 27.12.9               | 53        | -  | ○      | -  | 12             | -   | 25.0          | -    | -     |
| 74 | 一般国道185号線             | 呉市本通5丁目1番地先      | C 6 無                 | 12.0     | 3.0      | 1.2     | 27.12.22              | 59        | -  | ○      | -  | 433            | -   | 11.5          | -    | -     |
| 75 | 一般国道185号線             | 呉市広古新開2丁目1番地先    | C 6 無                 | 7.6      | 30.0     | 2.0     | 28.1.14~<br>28.1.15   | 69        | 63 | ○      | ○  | 355            | 56  | 8.2           | 8.2  | -     |
| 76 | 一般国道31号線              | 呉市天応大浜3丁目2番地先    | C 4 無                 | 10.6     | 40.0     | 2.0     | 27.12.21~<br>27.12.22 | 67        | 63 | ○      | ○  | 221            | 50  | 10.1          | 15.3 | -     |
| 77 | 一般国道185号線             | 呉市阿賀中央2丁目7番地先    | B 4 無                 | 6.4      | 10.0     | 1.2     | 27.12.14~<br>27.12.15 | 69        | 59 | ○      | ○  | 413            | -   | 16.0          | -    | -     |
| 78 | 一般国道185号線             | 呉市川尻町西1丁目1番地先    | C 2 無                 | 6.2      | 2.4      | 2.0     | 27.12.16~<br>27.12.17 | 65        | 58 | ○      | ○  | 155            | -   | 15.5          | -    | -     |
| 79 | 一般国道185号線             | 竹原市志海長浜2丁目1番1号   | C 2 無                 | 1.9      | 30.3     | 1.2     | 27.12.15              | 69        | -  | ○      | -  | 89             | -   | 6.7           | -    | -     |
| 80 | 一般国道185号線             | 竹原市志海長浜2丁目1番1号   | C 2 無                 | 51.9     | 27.0     | 1.2     | 27.12.15              | 54        | -  | ○      | -  | 89             | -   | 6.7           | -    | ○     |
| 81 | 一般国道2号線               | 竹原市田万里町1949番地3   | C 2 無                 | 4.6      | 13.3     | 1.2     | 27.12.15              | 72        | -  | ×      | -  | 178            | -   | 36.0          | -    | -     |
| 82 | 一般国道2号線               | 竹原市田万里町1949番地3   | C 2 無                 | 32.0     | 5.0      | 1.2     | 27.12.15              | 54        | -  | ○      | -  | 178            | -   | 36.0          | -    | ○     |
| 83 | 一般国道2号線               | 竹原市西野町1950番地1    | C 2 無                 | 5.3      | 40.5     | 1.2     | 27.12.15              | 73        | -  | ×      | -  | 200            | -   | 36.5          | -    | -     |
| 84 | 一般国道2号線               | 竹原市西野町1950番地1    | C 2 無                 | 52.3     | 10.0     | 1.2     | 27.12.15              | 55        | -  | ○      | -  | 200            | -   | 36.5          | -    | ○     |
| 85 | 一般国道432号線             | 竹原市竹原町3540番地3    | B 2 無                 | 5.9      | 31.9     | 1.2     | 27.12.15              | 66        | -  | ○      | -  | 171            | -   | 7.6           | -    | -     |
| 86 | 一般国道432号線             | 竹原市竹原町3540番地3    | B 2 無                 | 45.9     | 45.0     | 1.2     | 27.12.15              | 55        | -  | ○      | -  | 171            | -   | 7.6           | -    | ○     |
| 87 | 一般国道185号線             | 竹原市中央五丁目6番37号    | C 4 無                 | 3.7      | 50.3     | 1.2     | 27.12.15              | 68        | -  | ○      | -  | 152            | -   | 5.6           | -    | -     |
| 88 | 一般国道185号線             | 竹原市中央五丁目6番37号    | C 4 無                 | 28.7     | 40.0     | 1.2     | 27.12.15              | 56        | -  | ○      | -  | 152            | -   | 8.6           | -    | ○     |

| 番号  | 道路名               | 測定場所              | 環境基準<br>車線数 | 防音壁の有無 | 測定位置 (m) |          |         | 測定年月日 | 騒音レベル(dB)             |              | 環境基準評価             |                    | 交通量<br>(台/10分) |     | 大型車混入率<br>(%) |      | 道路背後地 |   |
|-----|-------------------|-------------------|-------------|--------|----------|----------|---------|-------|-----------------------|--------------|--------------------|--------------------|----------------|-----|---------------|------|-------|---|
|     |                   |                   |             |        | 車道端からの距離 | 住宅等からの距離 | 地上からの高さ |       | 昼間                    | 夜間           | 昼間                 | 夜間                 | 昼間             | 夜間  | 昼間            | 夜間   |       |   |
|     |                   |                   |             |        |          |          |         |       | Leq (6時~22時)          | Leq (22時~6時) | ○環境基準達成<br>×環境基準超過 | ○環境基準達成<br>×環境基準超過 |                |     |               |      |       |   |
| 89  | 一般国道185号          | 竹原市高崎町            | B           | 2      | 無        | 3.3      | -       | 1.2   | 27.12.15~<br>27.12.16 | 68           | 60                 | ○                  | ○              | 101 | 16            | 7.5  | 3.1   | - |
| 90  | 一般国道185号          | 竹原市高崎町            | B           | 2      | 無        | 33.0     | -       | 1.2   | 27.12.15~<br>27.12.16 | 52           | 42                 | ○                  | ○              | 101 | 16            | 7.5  | 3.1   | ○ |
| 91  | 一般国道185号線         | 三原市貝野町2           | B           | 4      | 無        | 3.0      | 4.0     | 1.2   | 27.12.14~<br>27.12.15 | 70           | 62                 | ○                  | ○              | 198 | 17            | 4.3  | 5.4   | - |
| 92  | 一般国道185号線         | 三原市和田二丁目19        | B           | 4      | 無        | 62.0     | 11.0    | 1.2   | 27.12.14~<br>27.12.15 | 47           | 40                 | ○                  | ○              | -   | -             | -    | -     | ○ |
| 93  | 市道宮浦34号線          | 三原市宮浦四丁目12        | C           | 4      | 無        | 5.1      | 10.0    | 1.2   | 27.12.14~<br>27.12.15 | 65           | 56                 | ○                  | ○              | 95  | 6             | 4.8  | 20.0  | - |
| 94  | 市道宮浦34号線          | 三原市宮浦四丁目10        | C           | 4      | 無        | 125.0    | 10.0    | 1.2   | 27.12.14~<br>27.12.15 | 50           | 40                 | ○                  | ○              | -   | -             | -    | -     | ○ |
| 95  | 県道本郷久井線           | 三原市高坂町真良843番地1    | C           | 2      | 無        | 2.5      | 13.0    | 1.2   | 28.2.4                | 63           | -                  | ○                  | -              | 21  | -             | 14.3 | -     | - |
| 96  | 県道本郷久井線           | 三原市高坂町真良203番地1    | C           | 2      | 無        | 1.0      | 30.0    | 1.2   | 28.2.4                | 69           | -                  | ○                  | -              | 30  | -             | 33.3 | -     | - |
| 97  | 市道沼田西町79号線        | 三原市沼田西町松江1753番地1  | C           | 1      | 無        | 2.0      | 44.0    | 1.2   | 28.1.27               | 58           | -                  | ○                  | -              | 11  | -             | 36.4 | -     | - |
| 98  | 県道三原竹原線           | 三原市小泉町4926番地4     | C           | 1      | 無        | 2.0      | 22.0    | 1.2   | 28.1.27               | 65           | -                  | ○                  | -              | 60  | -             | 8.3  | -     | - |
| 99  | 県道東広島本郷忠海線        | 三原市小泉町3404番地      | C           | 2      | 無        | 1.0      | 30.0    | 1.2   | 28.1.27               | 61           | -                  | ○                  | -              | 29  | -             | 3.4  | -     | - |
| 100 | 一般国道185号線         | 三原市幸崎能地6丁目13番     | C           | 2      | 無        | 2.0      | 20.0    | 1.2   | 28.1.28               | 66           | -                  | ○                  | -              | 39  | -             | 7.7  | -     | - |
| 101 | 県道佐木島線            | 三原市鷺浦町向田野浦2170番地2 | C           | 2      | 無        | 1.0      | 15.0    | 1.2   | 28.2.5                | 54           | -                  | ○                  | -              | 5   | -             | 0    | -     | - |
| 102 | 県道尾道三原線           | 三原市中之町6丁目3番       | B           | 2      | 無        | 5.7      | 23.0    | 1.2   | 28.2.3                | 65           | -                  | ○                  | -              | 148 | -             | 5.4  | -     | - |
| 103 | 県道三原本郷線           | 三原市沼田町1171番地1     | C           | 1      | 無        | 1.0      | 150.0   | 1.2   | 28.2.5                | 59           | -                  | ○                  | -              | 19  | -             | 0    | -     | - |
| 104 | 県道三原大草線           | 三原市小坂町3759番地6     | C           | 2      | 無        | 3.0      | 5.0     | 1.2   | 28.2.4                | 65           | -                  | ○                  | -              | 25  | -             | 20.0 | -     | - |
| 105 | 一般国道2号線           | 三原市長谷5丁目5番地1      | C           | 2      | 無        | 3.0      | 20.0    | 1.2   | 28.2.4                | 74           | -                  | ×                  | -              | 247 | -             | 31.6 | -     | - |
| 106 | 市道本町45号線          | 三原市本町3丁目14番16号    | C           | 1      | 無        | 1.0      | 3.0     | 1.2   | 28.2.1                | 63           | -                  | ○                  | -              | 51  | -             | 2.0  | -     | - |
| 107 | 市道宮沖13号線          | 三原市宮沖2丁目9番3号      | B           | 2      | 無        | 2.0      | 2.5     | 1.2   | 28.1.25               | 65           | -                  | ○                  | -              | 83  | -             | 6.0  | -     | - |
| 108 | 一般国道2号線           | 三原市糸崎2丁目9番43号     | C           | 2      | 無        | 3.0      | 10.0    | 1.2   | 28.1.28               | 68           | -                  | ○                  | -              | 158 | -             | 13.9 | -     | - |
| 109 | 一般国道2号線           | 三原市皆実1丁目21番15号    | C           | 2      | 無        | 4.0      | 10.0    | 1.2   | 28.1.26               | 68           | -                  | ○                  | -              | 214 | -             | 7.0  | -     | - |
| 110 | 県道三原竹原線           | 三原市沼田東町七宝1288番地1  | C           | 2      | 無        | 3.0      | 40.0    | 1.2   | 28.1.27               | 67           | -                  | ○                  | -              | 86  | -             | 7.0  | -     | - |
| 111 | 一般国道185号線         | 三原市和田1丁目8番1号      | C           | 2      | 無        | 3.0      | 10.0    | 1.2   | 28.1.26               | 66           | -                  | ○                  | -              | 97  | -             | 10.3 | -     | - |
| 112 | 県道三原竹原線           | 三原市小泉町4926番地1     | C           | 2      | 無        | 3.0      | 45.0    | 1.2   | 28.1.27               | 67           | -                  | ○                  | -              | 70  | -             | 7.1  | -     | - |
| 113 | 一般国道185号線         | 三原市須波西1丁目2番1号     | C           | 2      | 無        | 5.0      | 20.0    | 1.2   | 28.2.2                | 66           | -                  | ○                  | -              | 113 | -             | 4.4  | -     | - |
| 114 | 県道佐木島線            | 三原市鷺浦町須波2122番地    | C           | 2      | 無        | 1.0      | 30.0    | 1.2   | 28.2.5                | 55           | -                  | ○                  | -              | 6   | -             | 0    | -     | - |
| 115 | 一般国道185号線         | 三原市須波ハイソ1丁目5番1号   | C           | 2      | 無        | 50.0     | -       | 1.2   | 28.2.2                | 55           | -                  | ○                  | -              | 114 | -             | 3.5  | -     | ○ |
| 116 | 一般国道185号線         | 三原市幸崎能地1丁目1番      | C           | 2      | 無        | 1.0      | 60.0    | 1.2   | 28.1.28               | 70           | -                  | ○                  | -              | 73  | -             | 17.8 | -     | - |
| 117 | 一般国道2号線           | 三原市木原1丁目4番1号      | C           | 2      | 無        | 2.0      | 5.0     | 1.2   | 28.1.28               | 75           | -                  | ×                  | -              | 297 | -             | 32.0 | -     | - |
| 118 | 県道宇津土八幡線          | 三原市八幡町篝532番地      | C           | 2      | 無        | 1.0      | 50.0    | 1.2   | 28.2.1                | 54           | -                  | ○                  | -              | 2   | -             | 0    | -     | - |
| 119 | 一般国道486号線         | 三原市八幡町美生1242番地5   | C           | 2      | 無        | 3.0      | 40.0    | 1.2   | 28.2.1                | 69           | -                  | ○                  | -              | 43  | -             | 27.9 | -     | - |
| 120 | 県道三原東城線           | 三原市八幡町垣内601番地     | C           | 2      | 無        | 2.0      | 10.0    | 1.2   | 28.2.1                | 67           | -                  | ○                  | -              | 42  | -             | 14.3 | -     | - |
| 121 | 県道本郷久井線           | 三原市高坂町真良3234番地    | C           | 2      | 無        | 3.0      | 60.0    | 1.2   | 28.2.1                | 67           | -                  | ○                  | -              | 35  | -             | 17.1 | -     | - |
| 122 | 県道本郷久井線           | 三原市高坂町真良2158番地5   | C           | 2      | 無        | 2.0      | 133.0   | 1.2   | 28.2.1                | 65           | -                  | ○                  | -              | 31  | -             | 19.4 | -     | - |
| 123 | 県道三原東城線           | 三原市八坂町229番地       | C           | 2      | 無        | 30.0     | -       | 1.2   | 28.2.1                | 59           | -                  | ○                  | -              | 59  | -             | 13.6 | -     | ○ |
| 124 | 県道尾道三原線           | 三原市中之町9丁目11番10号   | C           | 2      | 無        | 3.0      | 10.0    | 1.2   | 28.2.3                | 69           | -                  | ○                  | -              | 91  | -             | 17.6 | -     | - |
| 125 | 県道尾道三原線           | 三原市深町1443番地       | C           | 2      | 無        | 3.0      | 15.0    | 1.2   | 28.2.3                | 68           | -                  | ○                  | -              | 75  | -             | 13.3 | -     | - |
| 126 | 県道尾道三原線           | 三原市中之町2丁目17番      | B           | 2      | 無        | 4.0      | 100.0   | 1.2   | 28.2.3                | 69           | -                  | ○                  | -              | 170 | -             | 7.1  | -     | - |
| 127 | 高速自動車国道<br>山陽自動車道 | 三原市八幡町垣内651番地     | C           | 4      | 有        | 30.0     | -       | 1.2   | 28.2.1                | 56           | -                  | ○                  | -              | 244 | -             | 32.4 | -     | ○ |
| 128 | 県道尾道三原線           | 三原市館町2丁目15番14号    | B           | 2      | 無        | 4.0      | 10.0    | 1.2   | 28.2.3                | 69           | -                  | ○                  | -              | 170 | -             | 5.9  | -     | - |
| 129 | 市道館町9号線           | 三原市館町1丁目3番1号      | B           | 2      | 無        | 3.0      | 18.0    | 1.2   | 28.2.3                | 58           | -                  | ○                  | -              | 11  | -             | 9.1  | -     | - |
| 130 | 一般国道185号線         | 三原市幸崎能地4丁目10番1号   | C           | 2      | 無        | 2.0      | 10.0    | 1.2   | 28.2.2                | 65           | -                  | ○                  | -              | 56  | -             | 17.9 | -     | - |
| 131 | 一般国道2号線           | 三原市糸崎8丁目10番1号     | B           | 2      | 無        | 2.0      | 20.0    | 1.2   | 28.1.28               | 72           | -                  | ×                  | -              | 148 | -             | 18.2 | -     | - |
| 132 | 県道瀬野側福富本郷線        | 三原市本郷町船木3105番地3   | B           | 2      | 無        | 4.0      | 19.0    | 1.2   | 28.1.27               | 67           | -                  | ○                  | -              | 82  | -             | 28.0 | -     | - |
| 133 | 県道瀬野側福富本郷線        | 三原市本郷町船木3080番地2   | C           | 2      | 無        | 5.0      | 18.0    | 1.2   | 28.1.27               | 69           | -                  | ○                  | -              | 121 | -             | 14.0 | -     | - |

| 番号  | 道路名              | 測定場所              | 環境基準<br>車線数<br>防音壁の有無 | 測定位置 (m) |          |         | 測定年月日                 | 騒音レベル(dB)    |              | 環境基準評価             |    | 交通量<br>(台/10分) |     | 大型車混入率<br>(%) |      | 道路背後地 |
|-----|------------------|-------------------|-----------------------|----------|----------|---------|-----------------------|--------------|--------------|--------------------|----|----------------|-----|---------------|------|-------|
|     |                  |                   |                       | 車道端からの距離 | 住宅等からの距離 | 地上からの高さ |                       | 昼間           | 夜間           | 昼間                 | 夜間 | 昼間             | 夜間  | 昼間            | 夜間   |       |
|     |                  |                   |                       |          |          |         |                       | Leq (6時~22時) | Leq (22時~6時) | ○環境基準達成<br>×環境基準超過 |    |                |     |               |      |       |
| 134 | 県道東広島本郷忠海線       | 三原市本郷町上北方726番地    | B 2 無                 | 3.0      | 65.0     | 1.2     | 28.1.27               | 62           | -            | ○                  | -  | 22             | -   | 9.1           | -    | -     |
| 135 | 県道本郷久井線          | 三原市本郷北2丁目8番       | B 2 無                 | 5.0      | 35.0     | 1.2     | 28.1.27               | 65           | -            | ○                  | -  | 49             | -   | 18.4          | -    | -     |
| 136 | 県道瀬野側福富本郷線       | 三原市下北方1丁目14番15号   | C 2 無                 | 2.5      | 50.0     | 1.2     | 28.1.27               | 63           | -            | ○                  | -  | 55             | -   | 3.6           | -    | -     |
| 137 | 市道駅前愛宕線          | 三原市本郷南6丁目21番37号   | C 2 無                 | 5.0      | 4.0      | 1.2     | 28.1.27               | 58           | -            | ○                  | -  | 60             | -   | 11.7          | -    | -     |
| 138 | 市道駅前惣門2号線        | 三原市本郷南3丁目13番18号   | A 2 無                 | 1.0      | 10.0     | 1.2     | 28.1.27               | 60           | -            | ○                  | -  | 27             | -   | 0             | -    | -     |
| 139 | 一般国道2号線          | 三原市本郷南1丁目11番5号    | B 2 有                 | 15.0     | -        | 1.2     | 28.1.27               | 61           | -            | ○                  | -  | 238            | -   | 35.7          | -    | ○     |
| 140 | 県道東広島本郷忠海線       | 三原市本郷町南方4760番地    | B 2 無                 | 7.5      | 37.0     | 1.2     | 28.1.27               | 61           | -            | ○                  | -  | 47             | -   | 12.8          | -    | -     |
| 141 | 一般国道2号線          | 三原市本郷町南方6623番地    | B 4 無                 | 3.5      | 70.0     | 1.2     | 28.1.27               | 72           | -            | ×                  | -  | 125            | -   | 37.6          | -    | -     |
| 142 | 県道東広島本郷忠海線       | 三原市本郷町南方1005番地2   | B 2 無                 | 3.0      | 10.0     | 1.2     | 28.1.27               | 64           | -            | ○                  | -  | 42             | -   | 11.9          | -    | -     |
| 143 | 県道三原東城線          | 三原市久井町下津1445番地2   | B 2 無                 | 45.0     | -        | 1.2     | 28.2.1                | 50           | -            | ○                  | -  | 51             | -   | 19.6          | -    | ○     |
| 144 | 県道三原東城線          | 三原市久井町下津1631番地9   | - 2 無                 | 1.0      | 3.5      | 1.2     | 28.2.1                | 69           | -            | ○                  | -  | 68             | -   | 8.8           | -    | -     |
| 145 | 一般国道486号線        | 三原市久井町坂井原3024番地   | - 2 無                 | 2.8      | 25.0     | 1.2     | 28.2.1                | 67           | -            | ○                  | -  | 29             | -   | 27.6          | -    | -     |
| 146 | 市道中野線            | 三原市久井町山中野1337番地   | - 2 無                 | 2.5      | 13.0     | 1.2     | 28.2.1                | 64           | -            | ○                  | -  | 22             | -   | 27.3          | -    | -     |
| 147 | 県道羽和泉室町線         | 三原市久井町和草1906番地1   | - 2 無                 | 4.0      | 30.0     | 1.2     | 28.2.1                | 58           | -            | ○                  | -  | 12             | -   | 8.3           | -    | -     |
| 148 | 県道三原東城線          | 三原市久井町江木1159番地1   | B 2 無                 | 3.0      | 67.0     | 1.2     | 28.2.1                | 65           | -            | ○                  | -  | 35             | -   | 17.1          | -    | -     |
| 149 | 一般国道432号線        | 三原市大和町萩原652番地7    | C 2 無                 | 5.3      | 20.0     | 1.2     | 28.2.4                | 65           | -            | ○                  | -  | 22             | -   | 31.8          | -    | -     |
| 150 | 一般国道432号線        | 三原市大和町下徳良324番地    | C 2 有                 | 2.6      | 39.0     | 1.2     | 28.2.4                | 63           | -            | ○                  | -  | 20             | -   | 30.0          | -    | -     |
| 151 | 一般国道432号線        | 三原市大和町和木652番地3    | C 2 無                 | 3.8      | 10.0     | 1.2     | 28.2.4                | 64           | -            | ○                  | -  | 30             | -   | 16.7          | -    | -     |
| 152 | 一般国道432号線        | 三原市大和町和木1531番地6   | B 2 無                 | 30.0     | -        | 1.2     | 28.2.4                | 49           | -            | ○                  | -  | 29             | -   | 0             | -    | ○     |
| 153 | 一般国道436号線        | 三原市大和町和木1523番地5   | B 2 無                 | 2.5      | 14.0     | 1.2     | 28.2.4                | 60           | -            | ○                  | -  | 24             | -   | 8.3           | -    | -     |
| 154 | 県道下徳良本郷線         | 三原市大和町大草9121番地4   | C 2 無                 | 1.5      | 6.0      | 1.2     | 28.2.4                | 59           | -            | ○                  | -  | 12             | -   | 16.7          | -    | -     |
| 155 | 農道下徳良1号線         | 三原市大和町下徳良2587番地   | - 2 無                 | 5.6      | 19.8     | 1.2     | 28.2.4                | 63           | -            | ○                  | -  | 25             | -   | 12.0          | -    | -     |
| 156 | 県道本郷大和線          | 三原市大和町平坂3番55(山地番) | - 2 無                 | 30.0     | -        | 1.2     | 28.2.4                | 53           | -            | ○                  | -  | 22             | -   | 31.8          | -    | ○     |
| 157 | 一般県道草深古市松永線      | 尾道市浦崎町50          | C 2 無                 | 1.0      | 2.6      | 1.2     | 27.11.2               | 64           | 60           | ○                  | ○  | 60             | 18  | 6.7           | 0.0  | -     |
| 158 | 一般県道向島循環線        | 尾道市向島町5581-20     | C 2 無                 | 2.0      | 0.5      | 1.2     | 27.11.2               | 64           | 52           | ○                  | ○  | 119            | 4   | 6.7           | 0.0  | -     |
| 159 | 主要地方道福山尾道線       | 尾道市美ノ郷町三成197-1    | A 2 無                 | 5.0      | 9.5      | 1.2     | 27.10.21~<br>27.10.30 | 70           | 65           | ○                  | ×  | 103            | 32  | 19.4          | 9.4  | -     |
| 160 | 市道大新西新涯線         | 尾道市高須町5519-4      | C 4 無                 | 3.0      | 3.5      | 1.2     | 27.11.2               | 68           | 62           | ○                  | ○  | 228            | 67  | 15.4          | 11.9 | -     |
| 161 | 主要地方道県道81号生口島循環線 | 尾道市瀬戸田町中野         | B 2 無                 | 4.5      | -        | 1.2     | 27.12.1~<br>27.12.2   | 64           | 55           | ○                  | ○  | 93             | 14  | 14.0          | 0.0  | -     |
| 162 | 主要地方道県道81号生口島循環線 | 尾道市瀬戸田町中野         | B 2 無                 | 50.0     | -        | 1.2     | 27.12.1~<br>27.12.2   | 47           | 42           | ○                  | ○  | 93             | 14  | 14.0          | 0.0  | ○     |
| 163 | 一般県道120号中庄土生線    | 尾道市因島土生町          | B 2 無                 | 3.1      | -        | 1.2     | 27.11.19~<br>27.11.20 | 65           | 56           | ○                  | ○  | 79             | 27  | 6.3           | 0.0  | -     |
| 164 | 一般県道120号中庄土生線    | 尾道市因島土生町          | B 2 無                 | 50.0     | -        | 1.2     | 27.11.19~<br>27.11.20 | 52           | 47           | ○                  | ○  | 79             | 27  | 6.3           | 0.0  | ○     |
| 165 | 一般県道366号西浦三庄田熊線  | 尾道市因島土生町          | C 2 有                 | 1.0      | -        | 1.2     | 27.11.19~<br>27.11.20 | 68           | 59           | ○                  | ○  | 126            | 31  | 4.0           | 6.5  | -     |
| 166 | 一般県道366号西浦三庄田熊線  | 尾道市因島土生町          | C 2 有                 | 50.0     | -        | 1.2     | 27.11.19~<br>27.11.20 | 48           | 38           | ○                  | ○  | 126            | 31  | 4.0           | 6.5  | ○     |
| 167 | 一般県道367号中庄重井線    | 尾道市因島重井町          | B 2 無                 | 4.6      | -        | 1.2     | 27.12.1~<br>27.12.2   | 63           | 53           | ○                  | ○  | 80             | 30  | 16.3          | 0.0  | -     |
| 168 | 一般県道367号中庄重井線    | 尾道市因島重井町          | B 2 無                 | 50.0     | -        | 1.2     | 27.12.1~<br>27.12.2   | 44           | 38           | ○                  | ○  | 80             | 30  | 16.3          | 0.0  | ○     |
| 169 | 一般国道2号           | 福山市東桜町            | C 6 無                 | 7.3      | -        | 1.2     | 28.2.4~<br>28.2.5     | 67           | 66           | ○                  | ×  | 433            | 201 | 19.9          | 27.4 | -     |
| 170 | 一般国道2号           | 福山市東桜町            | C 6 無                 | 50.0     | -        | 1.2     | 28.2.4~<br>28.2.5     | 58           | 57           | ○                  | ○  | 433            | 201 | 19.9          | 27.4 | ○     |
| 171 | 一般国道182号         | 福山市蔵王町            | B 4 無                 | 5.0      | -        | 1.2     | 28.2.1~<br>28.2.2     | 69           | 65           | ○                  | ×  | 450            | 75  | 13.1          | 17.3 | -     |
| 172 | 一般国道182号         | 福山市蔵王町            | B 4 無                 | 50.0     | -        | 1.2     | 28.2.1~<br>28.2.2     | 59           | 57           | ○                  | ○  | 450            | 75  | 13.1          | 17.3 | ○     |
| 173 | 主要地方道福山港線        | 福山市手城町            | C 4 無                 | 4.3      | -        | 1.2     | 28.2.1~<br>28.2.2     | 72           | 68           | ×                  | ×  | 338            | 119 | 19.8          | 8.4  | -     |
| 174 | 主要地方道福山港線        | 福山市手城町            | C 4 無                 | 50.0     | -        | 1.2     | 28.2.1~<br>28.2.2     | 51           | 51           | ○                  | ○  | 338            | 119 | 19.8          | 8.4  | ○     |
| 175 | 主要地方道神辺大門線       | 福山市伊勢丘            | A 2 無                 | 10.0     | -        | 1.2     | 28.1.26~<br>28.1.27   | 61           | 55           | ○                  | ○  | 204            | 81  | 4.4           | 1.2  | -     |
| 176 | 主要地方道神辺大門線       | 福山市伊勢丘            | A 2 無                 | 50.0     | -        | 1.2     | 28.1.26~<br>28.1.27   | 51           | 52           | ○                  | ○  | 204            | 81  | 4.4           | 1.2  | ○     |
| 177 | 県道金丸府中線          | 府中市元町             | B 2 無                 | 3.6      | 0.0      | 1.2     | 27.12.21~<br>27.12.22 | 65           | 55           | ○                  | ○  | 81             | 8   | 10.1          | 0    | -     |
| 178 | 一般国道54号          | 三次市布野町上布野         | B 2 無                 | 3.3      | -        | 1.4     | 28.2.9~<br>28.2.10    | 64           | 60           | ○                  | ○  | 51             | 7   | 11.8          | 0    | -     |

| 番号  | 道路名            | 測定場所                     | 環境基準<br>車線数 | 防音壁の有無 | 測定位置 (m) |          |         | 測定年月日             | 騒音レベル(dB)    |              | 環境基準評価             |    | 交通量<br>(台/10分) |     | 大型車混入率<br>(%) |      | 道路背後地 |
|-----|----------------|--------------------------|-------------|--------|----------|----------|---------|-------------------|--------------|--------------|--------------------|----|----------------|-----|---------------|------|-------|
|     |                |                          |             |        | 車道端からの距離 | 住宅等からの距離 | 地上からの高さ |                   | 昼間           | 夜間           | 昼間                 | 夜間 | 昼間             | 夜間  | 昼間            | 夜間   |       |
|     |                |                          |             |        |          |          |         |                   | Leq (6時~22時) | Leq (22時~6時) | ○環境基準達成<br>×環境基準超過 |    |                |     |               |      |       |
| 179 | 一般国道54号        | 三次市布野町上布野                | B 2         | 無      | 116.0    | -        | 1.4     | 28.2.9~28.2.10    | 48           | 38           | ○                  | ○  | 51             | 7   | 11.8          | 0    | ○     |
| 180 | 一般国道183号       | 三次市十日市中2丁目2              | C 2         | 無      | 18.0     | -        | 1.4     | 28.2.9~28.2.10    | 61           | 54           | ○                  | ○  | 178            | 43  | 11.3          | 1.2  | -     |
| 181 | 一般国道183号       | 三次市十日市中2丁目2              | C 2         | 無      | 130.0    | -        | 1.4     | 28.2.9~28.2.10    | 45           | 35           | ○                  | ○  | 178            | 43  | 11.3          | 1.2  | ○     |
| 182 | 一般国道183号       | 庄原市高町                    | - 2         | 無      | 2.3      | -        | 1.2     | 27.12.21~27.12.22 | 65           | 53           | ○                  | ○  | 14             | 1   | 11.1          | 0    | -     |
| 183 | 一般国道183号       | 庄原市高町                    | - 2         | 無      | 45.0     | -        | 1.2     | 27.12.21~27.12.22 | 57           | 40           | ○                  | ○  | 14             | 1   | 11.1          | 0    | ○     |
| 184 | 主要地方道県道61号線    | 庄原市板橋町                   | C 2         | 無      | 3.5      | -        | 1.2     | 27.12.21~27.12.22 | 68           | 60           | ○                  | ○  | 50             | 3   | 12.1          | 0    | -     |
| 185 | 主要地方道県道61号線    | 庄原市板橋町                   | C 2         | 無      | 50.0     | -        | 1.2     | 27.12.21~27.12.22 | 49           | 37           | ○                  | ○  | 50             | 3   | 12.1          | 0    | ○     |
| 186 | 一般国道186号       | 大竹市元町4丁目上公園前             | B 2         | 無      | 2.0      | 15.0     | 1.2     | 27.12.16          | 54           | 43           | ○                  | ○  | 9              | 2   | 11.1          | 0    | -     |
| 187 | 市道玖波青木線        | 大竹市黒川2丁目イセンター高架下         | B 2         | 無      | 1.0      | 8.0      | 1.2     | 27.12.14          | 68           | -            | ×                  | -  | 53             | -   | 26.4          | -    | -     |
| 188 | 一般県道大竹湯来線      | 大竹市大人原集会所前               | B 2         | 無      | 2.0      | 50.0     | 1.2     | 27.12.14          | 66           | -            | ○                  | -  | 22             | -   | 18.2          | -    | -     |
| 189 | 一般県道乙瀬小方線      | 大竹市御園1丁目旧三井化学社宅(アクラス大竹)前 | A 2         | 無      | 50.0     | 1.0      | 1.2     | 27.12.14          | 45           | -            | ○                  | -  | -              | -   | -             | -    | -     |
| 190 | 一般国道2号(広島岩国道路) | 大竹市玖波4丁目自治会集会所           | A 4         | 有      | 22.9     | 15.0     | 1.2     | 27.11.24~27.11.25 | 62           | 53           | ×                  | ○  | 329            | 200 | 35.9          | 74.5 | -     |
| 191 | 一般国道2号(広島岩国道路) | 大竹市玖波4丁目自治会集会所           | A 4         | 有      | 50.0     | -        | 1.2     | 27.11.24~27.11.25 | 51           | 48           | ○                  | ○  | 329            | 200 | 35.9          | 74.5 | ○     |
| 192 | 主要地方道吉舎豊栄線     | 東広島市豊栄町吉原2118-3          | B 2         | 無      | 1.8      | 20.0     | 1.2     | 27.9.28           | 61           | -            | ○                  | -  | 15             | -   | 13.3          | -    | -     |
| 193 | 一般国道375号       | 東広島市豊栄町飯田816             | - 2         | 無      | 1.4      | 14.5     | 1.2     | 27.9.28           | 68           | -            | ○                  | -  | 35             | -   | 22.9          | -    | -     |
| 194 | 主要地方道吉舎豊栄線     | 東広島市豊栄町清武1094            | - 2         | 無      | 1.3      | 8.0      | 1.2     | 27.9.28           | 65           | -            | ○                  | -  | 22             | -   | 18.2          | -    | -     |
| 195 | 主要地方道吉田豊栄線     | 東広島市豊栄町別府41-3            | - 2         | 無      | 1.7      | 35.0     | 1.2     | 27.9.28           | 67           | -            | ○                  | -  | 19             | -   | 42.1          | -    | -     |
| 196 | 一般国道375号       | 東広島市豊栄町鍛冶屋437-7          | B 2         | 無      | 1.1      | 25.0     | 1.2     | 27.9.28           | 68           | -            | ○                  | -  | 78             | -   | 19.2          | -    | -     |
| 197 | 市道鍛冶屋線         | 東広島市豊栄町乃美2817-1          | - 2         | 無      | 5.5      | 12.5     | 1.2     | 27.9.28           | 47           | -            | ○                  | -  | 4              | -   | 0.0           | -    | -     |
| 198 | 一般国道486号       | 東広島市豊栄町安宿4025-1          | - 2         | 無      | 3.8      | 12.5     | 1.2     | 27.9.28           | 57           | -            | ○                  | -  | 10             | -   | 20.0          | -    | -     |
| 199 | 主要地方道大和福富線     | 東広島市豊栄町能良390-5           | - 2         | 無      | 2.3      | 62.0     | 1.2     | 27.9.28           | 61           | -            | ○                  | -  | 17             | -   | 17.6          | -    | -     |
| 200 | 一般国道375号       | 東広島市福富町久芳2300-1          | B 2         | 無      | 2.1      | 10.0     | 1.2     | 27.9.28           | 69           | -            | ○                  | -  | 77             | -   | 10.4          | -    | -     |
| 201 | 一般国道375号       | 東広島市福富町久芳3860-1          | C 2         | 無      | 3.5      | 45.0     | 1.2     | 27.9.28           | 67           | -            | ○                  | -  | 81             | -   | 14.8          | -    | -     |
| 202 | 一般県道下竹仁久芳線     | 東広島市福富町久芳4402-1          | - 2         | 無      | 1.7      | 4.5      | 1.2     | 27.9.28           | 63           | -            | ○                  | -  | 9              | -   | 33.3          | -    | -     |
| 203 | 主要地方道瀬野川福富本郷   | 東広島市福富町上竹仁168-3          | - 2         | 無      | 3.3      | 50.0     | 1.2     | 27.9.30           | 66           | -            | ○                  | -  | 18             | -   | 38.9          | -    | -     |
| 204 | 主要地方道瀬野川福富本郷   | 東広島市福富町下竹仁470-1          | - 2         | 無      | 3.3      | 10.0     | 1.2     | 27.9.30           | 67           | -            | ○                  | -  | 32             | -   | 28.1          | -    | -     |
| 205 | 主要地方道瀬野川福富本郷   | 東広島市福富町下竹仁937-2          | - 2         | 無      | 2.5      | 50.0     | 1.2     | 27.9.30           | 64           | -            | ○                  | -  | 20             | -   | 20.0          | -    | -     |
| 206 | 一般国道375号       | 東広島市福富町上戸野2502-3         | - 2         | 無      | 2.5      | 24.0     | 1.2     | 27.9.28           | 67           | -            | ○                  | -  | 75             | -   | 18.7          | -    | -     |
| 207 | 主要地方道瀬野川福富本郷   | 東広島市河内町戸野719-1           | - 2         | 無      | 2.1      | 14.0     | 1.2     | 27.9.28           | 66           | -            | ○                  | -  | 28             | -   | 32.1          | -    | -     |
| 208 | 主要地方道瀬野川福富本郷   | 東広島市河内町河戸2080-1          | - 2         | 無      | 2.8      | 29.0     | 1.2     | 27.9.28           | 63           | -            | ○                  | -  | 20             | -   | 5.0           | -    | -     |
| 209 | 主要地方道瀬野川福富本郷   | 東広島市上河内847-1             | - 2         | 無      | 3.4      | 26.0     | 1.2     | 27.9.28           | 63           | -            | ○                  | -  | 21             | -   | 9.5           | -    | -     |
| 210 | 主要地方道瀬野川福富本郷   | 東広島市河内町上河内280-1          | - 2         | 無      | 0.9      | 14.0     | 1.2     | 27.9.28           | 61           | -            | ○                  | -  | 15             | -   | 13.3          | -    | -     |
| 211 | 一般国道432号       | 東広島市河内町中河内1202-2         | B 2         | 無      | 1.4      | 4        | 1.2     | 27.9.30           | 62           | -            | ○                  | -  | 23             | -   | 4.3           | -    | -     |
| 212 | 一般国道432号       | 東広島市河内町入野2056-1          | - 2         | 無      | 4.3      | 17       | 1.2     | 27.9.28           | 64           | -            | ○                  | -  | 53             | -   | 5.7           | -    | -     |
| 213 | 主要地方道東広島本郷忠海   | 東広島市河内町入野2730            | - 2         | 無      | 1        | 6        | 1.2     | 27.9.28           | 62           | -            | ○                  | -  | 33             | -   | 6.1           | -    | -     |
| 214 | 一般国道432号       | 東広島市河内町入野4430            | - 2         | 無      | 1.8      | 50       | 1.2     | 27.9.28           | 68           | -            | ○                  | -  | 64             | -   | 15.6          | -    | -     |
| 215 | 一般県道吉川大多田線     | 東広島市黒瀬町大多田455-9          | - 2         | 無      | 4.5      | 15       | 1.2     | 27.9.29           | 65           | -            | ○                  | -  | 43             | -   | 23.3          | -    | -     |
| 216 | 一般国道375号       | 東広島市黒瀬町南方849-8           | C 2         | 無      | 3.6      | 15       | 1.2     | 27.9.29           | 69           | -            | ○                  | -  | 155            | -   | 17.4          | -    | -     |
| 217 | 一般国道375号       | 東広島市黒瀬町乃美尾352-10         | B 2         | 無      | 1.4      | 8        | 1.2     | 27.9.29           | 69           | -            | ○                  | -  | 156            | -   | 14.1          | -    | -     |
| 218 | 主要地方道矢野安浦線     | 東広島市黒瀬町檜原934-6           | B 2         | 無      | 1.7      | 9        | 1.2     | 27.9.29           | 70           | -            | ○                  | -  | 142            | -   | 7.7           | -    | -     |
| 219 | 一般国道375号       | 東広島市黒瀬町丸山1367            | C 2         | 無      | 1.3      | 10       | 1.2     | 27.9.29           | 71           | -            | ×                  | -  | 146            | -   | 13.7          | -    | -     |
| 220 | 一般県道小多田安浦線     | 東広島市黒瀬町宗近柳園735-102       | - 2         | 無      | 0.3      | 15       | 1.2     | 27.9.29           | 66           | -            | ○                  | -  | 35             | -   | 8.6           | -    | -     |
| 221 | 一般県道岡郷東市之堂線    | 東広島市黒瀬町乃美尾5019           | - 1         | 無      | 1.6      | 8        | 1.2     | 27.9.29           | 54           | -            | ○                  | -  | 3              | -   | 0.0           | -    | -     |
| 222 | 主要地方道矢野安浦線     | 東広島市黒瀬町菅田866             | - 2         | 無      | 5        | 14       | 1.2     | 27.9.29           | 69           | -            | ○                  | -  | 115            | -   | 13.9          | -    | -     |



| 番号  | 道路名            | 測定場所              | 環境基準<br>車線数 | 防音壁の有無 | 測定位置 (m) |          |         | 測定年月日 | 騒音レベル(dB)       |    | 環境基準評価 |    | 交通量<br>(台/10分) |     | 大型車混入率<br>(%) |      | 道路背後地 |              |
|-----|----------------|-------------------|-------------|--------|----------|----------|---------|-------|-----------------|----|--------|----|----------------|-----|---------------|------|-------|--------------|
|     |                |                   |             |        | 車道端からの距離 | 住宅等からの距離 | 地上からの高さ |       | 昼間              | 夜間 | 昼間     | 夜間 | 昼間             | 夜間  | 昼間            | 夜間   |       |              |
|     |                |                   |             |        |          |          |         |       |                 |    |        |    |                |     |               |      |       | Leq (6時~22時) |
| 223 | 一般国道185号       | 東広島市安芸津町三津4682    | B           | 2      | 無        | 4.3      | 22      | 1.2   | 27.9.29         | 60 | -      | ○  | -              | 34  | -             | 8.8  | -     | -            |
| 224 | 主要地方道安芸津下三永線   | 東広島市安芸津町三津4953-1  | B           | 2      | 無        | 2.1      | 20      | 1.2   | 27.9.29         | 66 | -      | ○  | -              | 64  | -             | 10.9 | -     | -            |
| 225 | 主要地方道安芸津下三永線   | 東広島市安芸津町三津5543    | B           | 2      | 無        | 4.9      | 20      | 1.2   | 27.9.29         | 65 | -      | ○  | -              | 86  | -             | 8.1  | -     | -            |
| 226 | 一般国道185号       | 東広島市安芸津町三津4090-3  | C           | 2      | 無        | 2.9      | 9       | 1.2   | 27.9.29         | 68 | -      | ○  | -              | 87  | -             | 13.8 | -     | -            |
| 227 | 一般国道185号       | 東広島市安芸津町木谷350-18  | C           | 2      | 無        | 1.2      | 8       | 1.2   | 27.9.29         | 67 | -      | ○  | -              | 133 | -             | 9.8  | -     | -            |
| 228 | 一般県道内海三津線      | 東広島市安芸津町風早757-2   | B           | 2      | 無        | 1.9      | 5       | 1.2   | 27.9.29         | 63 | -      | ○  | -              | 39  | -             | 10.3 | -     | -            |
| 229 | 一般国道185号       | 東広島市安芸津町小松原391-1  | C           | 2      | 無        | 1.2      | 12      | 1.2   | 27.9.29         | 67 | -      | ○  | -              | 56  | -             | 8.9  | -     | -            |
| 230 | 一般県道西高屋停車場線    | 東広島市高屋町杵原1398-5   | -           | 2      | 無        | 7.7      | 69      | 1.2   | 27.9.30         | 66 | -      | ○  | -              | 183 | -             | 5.5  | -     | -            |
| 231 | 一般県道西高屋停車場線    | 東広島市高屋町杵原1349-2   | -           | 2      | 無        | 45.1     | 39      | 1.2   | 27.9.30         | 49 | -      | ○  | -              | 183 | -             | 5.5  | -     | ○            |
| 232 | 一般国道375号       | 東広島市高屋町福木307      | C           | 2      | 無        | 3.7      | 18      | 1.2   | 27.9.30         | 69 | -      | ○  | -              | 184 | -             | 10.9 | -     | -            |
| 233 | 一般国道375号       | 東広島市高屋町福木307      | C           | 2      | 無        | 51.8     | 55      | 1.2   | 27.9.30         | 55 | -      | ○  | -              | 184 | -             | 10.9 | -     | ○            |
| 234 | 主要地方道東広島本郷忠海線  | 東広島市高屋町小谷3300     | B           | 2      | 無        | 1.8      | 18      | 1.2   | 27.9.30         | 68 | -      | ○  | -              | 95  | -             | 12.6 | -     | -            |
| 235 | 主要地方道東広島本郷忠海線  | 東広島市高屋町小谷3300     | B           | 2      | 無        | 19.8     | 16      | 1.2   | 27.9.30         | 60 | -      | ○  | -              | 95  | -             | 12.6 | -     | ○            |
| 236 | 主要地方道東広島白木線    | 東広島市志和町志和東4661-12 | -           | 2      | 無        | 1.7      | 17      | 1.2   | 27.9.30         | 73 | -      | ×  | -              | 79  | -             | 20.3 | -     | -            |
| 237 | 主要地方道東広島白木線    | 東広島市志和町志和東4661-12 | -           | 2      | 無        | 26.3     | 12      | 1.2   | 27.9.30         | 58 | -      | ○  | -              | 79  | -             | 20.3 | -     | ○            |
| 238 | 主要地方道瀬野川福富本郷線  | 東広島市志和町志和西1458    | B           | 2      | 無        | 2.7      | 60      | 1.2   | 27.9.30         | 69 | -      | ○  | -              | 60  | -             | 35.0 | -     | -            |
| 239 | 主要地方道瀬野川福富本郷線  | 東広島市志和町志和西1458    | B           | 2      | 無        | 35.9     | 31      | 1.2   | 27.9.30         | 54 | -      | ○  | -              | 60  | -             | 35.0 | -     | ○            |
| 240 | 一般国道486号       | 東広島市西条御条町6-4      | C           | 2      | 無        | 4.2      | 19.4    | 1.2   | 27.10.2         | 70 | -      | ○  | -              | 167 | -             | 3.6  | -     | -            |
| 241 | 一般国道486号       | 東広島市西条御条町6-4      | C           | 2      | 無        | 11.9     | 19.4    | 1.2   | 27.10.2         | 63 | -      | ○  | -              | 167 | -             | 3.6  | -     | ○            |
| 242 | 市道西条駅大学線       | 東広島市西条町御園宇309-1   | B           | 6      | 無        | 7.5      | 25      | 1.2   | 27.10.2         | 64 | -      | ○  | -              | 131 | -             | 11.5 | -     | -            |
| 243 | 市道西条駅大学線       | 東広島市西条町御園宇309-1   | B           | 6      | 無        | 22.6     | 22      | 1.2   | 27.10.2         | 56 | -      | ○  | -              | 131 | -             | 11.5 | -     | ○            |
| 244 | 一般国道375号       | 東広島市西条町吉行863      | B           | 4      | 無        | 5.3      | 17      | 1.2   | 27.9.30         | 67 | -      | ○  | -              | 268 | -             | 6.3  | -     | -            |
| 245 | 一般国道375号       | 東広島市西条町吉行863      | B           | 4      | 無        | 48.4     | 25      | 1.2   | 27.9.30         | 52 | -      | ○  | -              | 268 | -             | 6.3  | -     | ○            |
| 246 | 一般国道375号       | 東広島市西条町御園宇6485-1  | B           | 2      | 無        | 8.4      | 20      | 1.2   | 27.10.2         | 64 | -      | ○  | -              | 267 | -             | 6.0  | -     | -            |
| 247 | 一般国道375号       | 東広島市西条町御園宇6479-9  | B           | 2      | 無        | 32.1     | 5.5     | 1.2   | 27.10.2         | 57 | -      | ○  | -              | 267 | -             | 6.0  | -     | ○            |
| 248 | 一般国道375号       | 東広島市鏡山三丁目12-26    | C           | 2      | 無        | 4.7      | 5       | 1.2   | 27.10.2         | 70 | -      | ○  | -              | 216 | -             | 13.0 | -     | -            |
| 249 | 一般国道375号       | 東広島市鏡山三丁目12-26    | C           | 2      | 無        | 30.2     | 5       | 1.2   | 27.10.2         | 58 | -      | ○  | -              | 216 | -             | 13.0 | -     | ○            |
| 250 | 一般国道2号         | 東広島市西条町御園宇725-18  | B           | 2      | 有        | 17.6     | 19      | 1.2   | 27.10.2         | 53 | -      | ○  | -              | 187 | -             | 25.7 | -     | -            |
| 251 | 一般国道2号         | 東広島市西条町御園宇725-20  | B           | 2      | 有        | 33.6     | 9       | 1.2   | 27.10.2         | 54 | -      | ○  | -              | 187 | -             | 25.7 | -     | ○            |
| 252 | 主要地方道安芸津下三永線   | 東広島市三永一丁目5-23     | C           | 4      | 無        | 6.7      | 37      | 1.2   | 27.10.2         | 61 | -      | ○  | -              | 81  | -             | 8.6  | -     | -            |
| 253 | 主要地方道馬木八本松線    | 東広島市西条町馬木396-4    | -           | 2      | 無        | 1.8      | 12      | 1.2   | 27.10.2         | 71 | -      | ×  | -              | 88  | -             | 23.9 | -     | -            |
| 254 | 主要地方道馬木八本松線    | 東広島市西条町馬木396-4    | -           | 2      | 無        | 17.1     | 6       | 1.2   | 27.10.2         | 60 | -      | ○  | -              | 88  | -             | 23.9 | -     | ○            |
| 255 | 一般県道津江八本松線     | 東広島市八本松町吉川1239    | C           | 2      | 無        | 1.8      | 6       | 1.2   | 27.9.29         | 62 | -      | ○  | -              | 40  | -             | 2.5  | -     | -            |
| 256 | 一般県道津江八本松線     | 東広島市八本松町吉川1239    | C           | 2      | 無        | 31.2     | 7       | 1.2   | 27.9.29         | 44 | -      | ○  | -              | 40  | -             | 2.5  | -     | ○            |
| 257 | 主要地方道馬木八本松線    | 東広島市八本松町原9243-2   | C           | 2      | 無        | 1.5      | 12.4    | 1.2   | 27.9.29         | 67 | -      | ○  | -              | 70  | -             | 7.1  | -     | -            |
| 258 | 主要地方道馬木八本松線    | 東広島市八本松町原9243-2   | C           | 2      | 無        | 44.8     | 29      | 1.2   | 27.9.29         | 49 | -      | ○  | -              | 70  | -             | 7.1  | -     | ○            |
| 259 | 市道八本松寺家線       | 東広島市八本松南五丁目5-14   | A           | 2      | 無        | 2.5      | 6       | 1.2   | 27.9.29         | 61 | -      | ×  | -              | 55  | -             | 3.6  | -     | -            |
| 260 | 一般国道486号       | 東広島市八本松東七丁目4-19   | B           | 2      | 無        | 1.4      | 15      | 1.2   | 27.10.2         | 75 | -      | ×  | -              | 167 | -             | 18.0 | -     | -            |
| 261 | 一般国道486号       | 東広島市八本松東七丁目5-6    | B           | 2      | 無        | 25.9     | 37      | 1.2   | 27.10.2         | 62 | -      | ○  | -              | 167 | -             | 18.0 | -     | ○            |
| 262 | 主要地方道東広島向原線    | 東広島市八本松飯田一丁目6-9   | C           | 2      | 無        | 8.6      | 49      | 1.2   | 27.9.30         | 65 | -      | ○  | -              | 151 | -             | 3.3  | -     | -            |
| 263 | 主要地方道30号廿日市佐伯線 | 廿日市市津田1989番地      | C           | 2      | 無        | 15.0     | 11.0    | 1.2   | 28.1.14         | 59 | -      | ○  | -              |     | -             |      | -     | -            |
| 264 | 県道296号吉和戸河内線   | 廿日市市吉和3425番地1     | B           | 2      | 無        | 14.0     | 2.0     | 1.2   | 28.1.14         | 61 | -      | ○  | -              |     | -             |      | -     | -            |
| 265 | 県道289号粟谷大野線    | 廿日市市大野中央四丁目4番16号  | C           | 2      | 無        | 4.0      | 8.0     | 1.2   | 28.1.14         | 62 | -      | ○  | -              | 60  | -             | 25.0 | -     | -            |
| 266 | 市道前空駅綱ノ原線      | 廿日市市前空六丁目4番       | A           | 2      | 無        | 2.0      | 4.0     | 1.2   | 28.1.14         | 65 | -      | ×  | -              | 33  | -             | 9.1  | -     | -            |
| 267 | 高速自動車国道山陽自動車道  | 廿日市市宮園4丁目4        | A           | 4      | 有        | 17.0     | -       | 1.2   | 28.1.12~28.1.13 | 52 | 51     | ○  | ○              | 233 | 185           | 40.8 | 85.9  | -            |

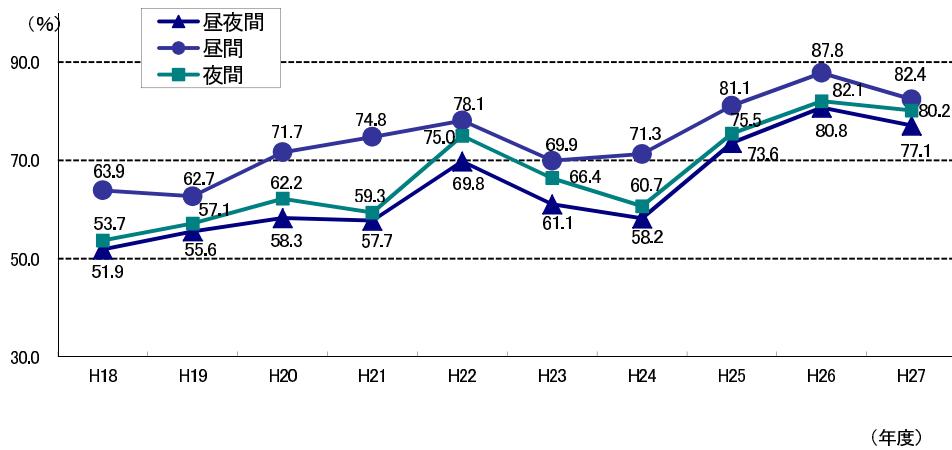


| 番号  | 道路名                 | 測定場所                          | 環境基準<br>車線数 | 防音壁の有無 | 測定位置 (m) |          |         | 測定年月日 | 騒音レベル(dB)             |              | 環境基準評価             |                    | 交通量<br>(台/10分) |     | 大型車混入率<br>(%) |      | 道路背後地 |   |
|-----|---------------------|-------------------------------|-------------|--------|----------|----------|---------|-------|-----------------------|--------------|--------------------|--------------------|----------------|-----|---------------|------|-------|---|
|     |                     |                               |             |        | 車道端からの距離 | 住宅等からの距離 | 地上からの高さ |       | 昼間                    | 夜間           | 昼間                 | 夜間                 | 昼間             | 夜間  | 昼間            | 夜間   |       |   |
|     |                     |                               |             |        |          |          |         |       | Leq (6時~22時)          | Leq (22時~6時) | ○環境基準達成<br>×環境基準超過 | ○環境基準達成<br>×環境基準超過 |                |     |               |      |       |   |
| 268 | 高速自動車国道<br>山陽自動車道   | 廿日市市宮園4丁目4                    | A           | 4      | 有        | 45.0     | -       | 2.7   | 28.1.12~<br>28.1.13   | 50           | 44                 | ○                  | ○              | 233 | 185           | 40.8 | 85.9  | ○ |
| 269 | 一般国道2号              | 廿日市市地御前3丁目17                  | B           | 4      | 無        | 4.6      | -       | 1.2   | 28.1.12~<br>28.1.13   | 75           | 72                 | ×                  | ×              | 402 | 100           | 15.5 | 36.7  | - |
| 270 | 一般国道2号              | 廿日市市地御前3丁目17                  | B           | 4      | 無        | 50.0     | -       | 1.2   | 28.1.12~<br>28.1.13   | 54           | 51                 | ○                  | ○              | 402 | 100           | 15.5 | 36.7  | ○ |
| 271 | 主要地方道吉田豊栄線          | 安芸高田市吉田町吉田3446-1              | B           | 2      | 無        | 1.6      | 17.7    | 1.2   | 27.6.2                | 64           | -                  | ○                  | -              | 42  | -             | 9.5  | -     | - |
| 272 | 一般国道54号             | 安芸高田市八千代町勝田1486               | B           | 2      | 無        | 1.8      | 13.9    | 1.2   | 27.6.2                | 72           | -                  | ×                  | -              | 130 | -             | 18.5 | -     | - |
| 273 | 一般県道浜田八重町部線         | 安芸高田市八千代町上根849-1              | B           | 2      | 無        | 1.7      | 11.7    | 1.2   | 27.6.2                | 66           | -                  | ○                  | -              | 14  | -             | 35.7 | -     | - |
| 274 | 一般県道浜田八重町部線         | 安芸高田市八千代町勝田505                | C           | 2      | 無        | 3.2      | 53.4    | 1.2   | 27.6.2                | 67           | -                  | ○                  | -              | 50  | -             | 18.0 | -     | - |
| 275 | 主要地方道吉田邑南線          | 安芸高田市美土里町生田1836-6             | -           | 2      | 無        | 2.0      | 32.5    | 1.2   | 27.6.3                | 61           | -                  | ○                  | -              | 11  | -             | 9.1  | -     | - |
| 276 | 一般国道433号            | 安芸高田市美土里町北2514                | -           | 2      | 無        | 2.4      | 13.3    | 1.2   | 27.6.3                | 56           | -                  | ○                  | -              | 8   | -             | 12.5 | -     | - |
| 277 | 一般県道金屋壬生線           | 安芸高田市美土里町本郷1888               | -           | 2      | 無        | 1.2      | 16.4    | 1.2   | 27.6.4                | 68           | -                  | ○                  | -              | 26  | -             | 42.3 | -     | - |
| 278 | 主要地方道吉田邑南線          | 安芸高田市美土里町横田1967-2             | C           | 2      | 無        | 3.0      | 60.2    | 1.2   | 27.6.4                | 68           | -                  | ○                  | -              | 43  | -             | 20.9 | -     | - |
| 279 | 主要地方道甲田作木線          | 安芸高田市高宮町佐々部983                | -           | 2      | 無        | 4.0      | 57.0    | 1.2   | 27.6.3                | 59           | -                  | ○                  | -              | 20  | -             | 5.0  | -     | - |
| 280 | 一般県道北船木線            | 安芸高田市高宮町船木81-4                | -           | 2      | 無        | 2.6      | 8.9     | 1.2   | 27.6.3                | 57           | -                  | ○                  | -              | 7   | -             | 0.0  | -     | - |
| 281 | 一般県道三次美土里線          | 安芸高田市高宮町原田3889                | B           | 2      | 無        | 3.3      | 36.4    | 1.2   | 27.6.3                | 62           | -                  | ○                  | -              | 30  | -             | 3.3  | -     | - |
| 282 | 一般県道下北甲田線           | 安芸高田市高宮町原田3430                | B           | 2      | 無        | 4.6      | 71.5    | 1.2   | 27.6.3                | 62           | -                  | ○                  | -              | 23  | -             | 8.7  | -     | - |
| 283 | 主要地方道世羅甲田線          | 安芸高田市甲田町高田原1440               | B           | 2      | 無        | 1.1      | 7.4     | 1.2   | 27.6.2                | 63           | -                  | ○                  | -              | 38  | -             | 10.5 | -     | - |
| 284 | 主要地方道東広島向原線         | 安芸高田市向原町長田2554-6              | C           | 2      | 無        | 2.8      | 2.3     | 1.2   | 27.6.2                | 57           | -                  | ○                  | -              | 18  | -             | 0.0  | -     | - |
| 285 | 主要地方道吉田豊栄線          | 安芸高田市向原町坂1636                 | C           | 2      | 無        | 1.2      | 9.6     | 1.2   | 27.6.2                | 64           | -                  | ○                  | -              | 22  | -             | 19.0 | -     | - |
| 286 | 高速自動車国道<br>中国自動車道   | 安芸高田市美土里町横田                   | C           | 4      | 有        | 13.7     | -       | 1.2   | 27.11.4~<br>27.11.5   | 53           | 49                 | ○                  | ○              | 117 | 26            | 18.4 | 74.5  | - |
| 287 | 高速自動車国道<br>中国自動車道   | 安芸高田市美土里町横田                   | C           | 4      | 有        | 50.0     | -       | 1.2   | 27.11.4~<br>27.11.5   | 51           | 48                 | ○                  | ○              | 117 | 26            | 18.4 | 74.5  | ○ |
| 288 | 主要地方道吉田邑南線          | 安芸高田市美土里町横田                   | C           | 2      | 無        | 1.7      | -       | 1.2   | 27.11.4~<br>27.11.5   | 67           | 59                 | ○                  | ○              | 58  | 7             | 25.0 | 23.1  | - |
| 289 | 主要地方道吉田邑南線          | 安芸高田市美土里町横田                   | C           | 2      | 無        | 50.0     | -       | 1.2   | 27.11.4~<br>27.11.5   | 49           | 43                 | ○                  | ○              | 58  | 7             | 25.0 | 23.1  | ○ |
| 290 | 主要地方道吉田豊栄線          | 安芸高田市吉田町常友                    | C           | 2      | 無        | 1.8      | -       | 1.2   | 27.11.4~<br>27.11.5   | 63           | 56                 | ○                  | ○              | 38  | 3             | 7.9  | 20.0  | - |
| 291 | 主要地方道吉田豊栄線          | 安芸高田市吉田町常友                    | C           | 2      | 無        | 50.0     | -       | 1.2   | 27.11.4~<br>27.11.5   | 51           | 34                 | ○                  | ○              | 38  | 3             | 7.9  | 20.0  | ○ |
| 292 | 主要地方道江田島大柿線         | 江田島市江田町鷺部二丁目13番1号             | B           | 2      | 無        | 1.2      | 11.7    | 1.2   | 27.6.30               | 65           | -                  | ○                  | -              | 88  | -             | 6.8  | -     | - |
| 293 | 主要地方道江田島大柿線         | 江田島市江田町鷺部二丁目11番5号             | B           | 2      | 無        | 36.0     | 6.0     | 1.2   | 27.6.30               | 50           | -                  | ○                  | -              | 88  | -             | 6.8  | -     | ○ |
| 294 | 一般国道487号            | 江田島市能美町鹿川13096番地3             | B           | 2      | 無        | 1.9      | 45.0    | 1.2   | 27.6.30               | 61           | -                  | ○                  | -              | 55  | -             | 1.8  | -     | - |
| 295 | 一般国道487号            | 江田島市能美町鹿川13084番地5             | B           | 2      | 無        | 30.0     | 27.0    | 1.2   | 27.6.30               | 49           | -                  | ○                  | -              | 55  | -             | 1.8  | -     | ○ |
| 296 | 主要地方道高田沖美江田島        | 江田島市沖美町美能937番地2               | B           | 2      | 無        | 2.9      | 27.8    | 1.2   | 27.6.30               | 53           | -                  | ○                  | -              | 11  | -             | 0    | -     | - |
| 297 | 主要地方道高田沖美江田島        | 江田島市沖美町美能833番地                | B           | 2      | 無        | 30.0     | 50.0    | 1.2   | 27.6.30               | 45           | -                  | ○                  | -              | 11  | -             | 0    | -     | ○ |
| 298 | 一般国道487号            | 江田島市大柿町大君1817番地49             | C           | 2      | 無        | 3.1      | 9.7     | 1.2   | 27.6.30               | 67           | -                  | ○                  | -              | 88  | -             | 13.6 | -     | - |
| 299 | 一般国道487号            | 江田島市大柿町大君1817番地20             | C           | 2      | 無        | 25.0     | 6.0     | 1.2   | 27.6.30               | 51           | -                  | ○                  | -              | 88  | -             | 13.6 | -     | ○ |
| 300 | 主要地方道県道70号<br>広島中島線 | 安芸郡府中町大須4-1-41                | C           | 4      | 無        | 4.0      | 8.0     | 1.2   | 27.11.20              | 68           | -                  | ○                  | -              | 195 | -             | 8.2  | -     | - |
| 301 | 町道浜田4号線             | 安芸郡府中町浜田1-1-16                | B           | 1      | 無        | 0.0      | 0.0     | 1.2   | 27.11.20              | 50           | -                  | ○                  | -              | 212 | -             | 7.5  | -     | - |
| 302 | 一般県道164号<br>広島海田線   | 安芸郡府中町千代9-14                  | C           | 2      | 無        | 2.0      | 20.0    | 1.2   | 27.11.20              | 71           | -                  | ×                  | -              | 270 | -             | 5.6  | -     | - |
| 303 | 町道本町32号線            | 安芸郡府中町本町4-6-5                 | B           | 1      | 無        | 0.0      | 0.0     | 1.2   | 27.11.20              | 53           | -                  | ○                  | -              | 88  | -             | 8.0  | -     | - |
| 304 | 一般県道広島海田線           | 安芸郡府中町青崎南2-15 マツタ病院前          | B           | 2      | 無        | 5.0      | 4.0     | 1.2   | 27.11.24~<br>27.11.25 | 71           | 68                 | ×                  | ×              | -   | -             | -    | -     | - |
| 305 | 一般国道2号              | 安芸郡海田町南堀川1町1-39               | C           | 4      | 無        | 2.0      | 20.0    | 1.2   | 28.3.22               | 69           | -                  | ○                  | -              | 283 | -             | 8.8  | -     | - |
| 306 | 一般国道2号              | 安芸郡海田町南堀川1町1-33-4             | C           | 4      | 無        | 20.0     | 2.0     | 1.2   | 28.3.22               | 60           | -                  | ○                  | -              | 283 | -             | 8.8  | -     | ○ |
| 307 | 一般国道2号              | 海田町蟹原二丁目8-1                   | C           | 4      | 無        | 2.6      | 72.0    | 2.5   | 27.10.14~<br>27.10.15 | 75           | 72                 | ×                  | ×              | 262 | 52            | 22.0 | 33.0  | - |
| 308 | 一般県道矢野海田線           | 安芸郡海田町曙町2番31号(曙公園道路端)         | C           | 2      | 無        | 10.2     | 2.0     | 1.2   | 27.12.16~<br>27.12.17 | 62           | 62                 | ○                  | ○              | 211 | 110           | 20.4 | 34.4  | - |
| 309 | 一般県道矢野海田線           | 安芸郡海田町曙町2番31号(曙公園道路背後地)       | C           | 2      | 無        | 20.7     | 2.0     | 1.2   | 27.12.16~<br>27.12.17 | 59           | 59                 | ○                  | ○              | 211 | 110           | 20.4 | 34.4  | ○ |
| 310 | 一般国道31号             | 安芸郡海田町栄町5番16号(ハーフサングラウンド前道路端) | C           | 4      | 無        | 2.3      | 39.3    | 1.2   | 27.12.16~<br>27.12.17 | 74           | 72                 | ×                  | ×              | 415 | 191           | 9.8  | 7.4   | - |

| 番号  | 道路名              | 測定場所                        | 環境基準<br>車線数 | 防音壁の有無 | 測定位置 (m) |          |         | 測定年月日 | 騒音レベル(dB)         |              | 環境基準評価             |    | 交通量 (台/10分) |     | 大型車混入率 (%) |      | 道路背後地 |   |
|-----|------------------|-----------------------------|-------------|--------|----------|----------|---------|-------|-------------------|--------------|--------------------|----|-------------|-----|------------|------|-------|---|
|     |                  |                             |             |        | 車道端からの距離 | 住宅等からの距離 | 地上からの高さ |       | 昼間                | 夜間           | 昼間                 | 夜間 | 昼間          | 夜間  | 昼間         | 夜間   |       |   |
|     |                  |                             |             |        |          |          |         |       | Leq (6時~22時)      | Leq (22時~6時) | ○環境基準達成<br>×環境基準超過 |    |             |     |            |      |       |   |
| 311 | 一般国道31号          | 安芸郡海田町栄町5番16号(パーキング前 道路背後地) | C           | 4      | 無        | 32.3     | 9.3     | 1.2   | 27.12.16~27.12.17 | 64           | 63                 | ○  | ×           | 415 | 191        | 9.8  | 7.4   | ○ |
| 312 | 主要地方道矢野安浦線       | 安芸郡熊野町萩原2丁目2番               | B           | 2      | 無        | 20.0     | -       | 1.2   | 27.10.21~27.10.22 | 56           | 51                 | ○  | ○           | -   | -          | -    | -     | ○ |
| 313 | 主要地方道矢野安浦線       | 安芸郡熊野町萩原2丁目2番               | B           | 2      | 無        | 2.0      | -       | 1.2   | 27.10.21~27.10.22 | 69           | 66                 | ○  | ×           | 209 | 29         | 11.3 | 19.1  | - |
| 314 | 一般県道瀬野呉線         | 安芸郡熊野町萩原9丁目641番地            | B           | 2      | 無        | 0.0      | -       | 1.2   | 27.10.21~27.10.22 | 69           | 63                 | ○  | ○           | 125 | 16         | 6.1  | 12.4  | - |
| 315 | 一般国道31号          | 安芸郡坂町北新地1-2 坂町立北新地運動公園      | C           | 2      | 無        | 1.0      | -       | 1.2   | 27.12.2~27.12.3   | 76           | 73                 | ×  | ×           | 269 | 62         | 13.3 | 26.4  | - |
| 316 | 一般国道31号          | 安芸郡坂町北新地1-2 坂町立北新地運動公園      | C           | 2      | 無        | 15.0     | -       | 1.2   | 27.12.2~27.12.3   | 62           | 60                 | ○  | ○           | 269 | 62         | 13.3 | 26.4  | ○ |
| 317 | 一般国道31号          | 安芸郡坂町横浜東1-21 岡公園            | C           | 4      | 無        | 0.8      | 40.7    | 1.2   | 27.12.2~27.12.3   | 73           | 70                 | ×  | ×           | 243 | 47         | 12.7 | 27.2  | - |
| 318 | 一般国道31号          | 安芸郡坂町横浜東1-21 岡公園            | C           | 4      | 無        | 20.0     | -       | 1.2   | 27.12.2~27.12.3   | 62           | 59                 | ○  | ○           | 243 | 47         | 12.7 | 27.2  | ○ |
| 319 | 一般国道31号          | 安芸郡坂町小屋浦1-3-6西谷建工業業(櫛橋)     | B           | 2      | 無        | 1.0      | 55.0    | 1.2   | 27.12.2~27.12.3   | 75           | 71                 | ×  | ×           | 236 | 41         | 10.8 | 22.4  | - |
| 320 | 一般国道31号          | 安芸郡坂町小屋浦1-3-6西谷建工業業(櫛橋)     | B           | 2      | 無        | 15.0     | -       | 1.2   | 27.12.2~27.12.3   | 62           | 59                 | ○  | ○           | 236 | 41         | 10.8 | 22.4  | ○ |
| 321 | 一般国道191号         | 山県郡安芸太田町戸内小学校前              | B           | 2      | 無        | 30.0     | 50.0    | 1.2   | 28.3.7            | 55           | -                  | ○  | -           | 39  | -          | 7.7  | -     | ○ |
| 322 | 一般国道191号         | 山県郡安芸太田町戸内松信園前              | C           | 2      | 無        | 20.0     | 10.0    | 1.2   | 28.3.7            | 55           | -                  | ○  | -           | 42  | -          | 7.1  | -     | ○ |
| 323 | 一般国道191号         | 山県郡安芸太田町大字津浪(ぶらっとホームつなみ)    | B           | 2      | 無        | 10.0     | 20.0    | 1.2   | 28.3.7            | 63           | -                  | ○  | -           | 56  | -          | 10.7 | -     | - |
| 324 | 一般国道191号         | 山県郡安芸太田町大字上殿(太田川森林組合前)      | C           | 2      | 無        | 5.0      | 30.0    | 1.2   | 28.3.7            | 61           | -                  | ○  | -           | 52  | -          | 1.9  | -     | - |
| 325 | 一般国道261号         | 山県郡北広島町春木 エトセトラ横            | C           | 2      | 無        | 3.0      | 12.0    | 1.2   | 27.10.29          | 70           | 65                 | ○  | ○           | 118 | 34         | 5.1  | 5.9   | - |
| 326 | 主要地方道千代田八千代線     | 山県郡北広島町南元千代田工業倉庫横           | -           | 2      | 無        | 2.0      | 8.0     | 1.2   | 27.10.28          | 69           | -                  | ○  | -           | 29  | -          | 17.2 | -     | - |
| 327 | 一般国道261号線        | 山県郡北広島町本地 本地総合センター          | -           | 2      | 無        | 3.0      | 30.0    | 1.2   | 27.10.29          | 67           | 64                 | ○  | ○           | 51  | 12         | 7.8  | 8.3   | - |
| 328 | 一般国道261号線        | 山県郡北広島町春木                   | B           | 2      | 無        | 2.0      | 5.0     | 1.2   | 27.10.29          | 69           | 65                 | ○  | ○           | 87  | 23         | 11.5 | 21.7  | - |
| 329 | 主要地方道千代田八千代線     | 山県郡北広島町南元 額田部会館横            | -           | 2      | 無        | 1.0      | 5.0     | 1.2   | 27.10.28          | 67           | -                  | ○  | -           | 32  | -          | 15.6 | -     | - |
| 330 | 一般県道316号 都志見千代田線 | 山県郡北広島町今田 千代田病院前            | B           | 2      | 無        | 3.0      | 20.0    | 1.2   | 27.10.28          | 54           | -                  | ○  | -           | 7   | -          | 0.0  | -     | - |
| 331 | 一般国道433号線        | 山県郡北広島町舞網 大田鍛造所前            | -           | 2      | 無        | 1.0      | 15.0    | 1.2   | 27.10.29          | 63           | 56                 | ○  | ○           | 25  | 5          | 20.0 | 0.0   | - |
| 332 | 一般県道307号 八幡雲耕線   | 山県郡北広島町東八幡原 八幡郵便局・消防屯所前     | -           | 2      | 無        | 1.5      | 1.5     | 1.2   | 27.10.13          | 63           | -                  | ○  | -           | 10  | -          | 0.0  | -     | - |
| 333 | 一般国道186号線        | 山県郡北広島町大元 雄鹿原小学校前           | -           | 2      | 無        | 1.5      | 10.0    | 1.2   | 27.10.13          | 66           | -                  | ○  | -           | 27  | -          | 11.1 | -     | - |
| 334 | 一般国道186号線        | 山県郡北広島町荒神原 荒神センター前          | -           | 2      | 無        | 1.5      | 10.0    | 1.2   | 27.10.13          | 65           | -                  | ○  | -           | 25  | -          | 12.0 | -     | - |
| 335 | 一般国道186号線        | 山県郡北広島町川小田 芸北郵便局前           | -           | 2      | 無        | 1.5      | 20.0    | 1.2   | 27.10.13          | 69           | -                  | ○  | -           | 30  | -          | 13.3 | -     | - |
| 336 | 一般国道186号線        | 山県郡北広島町川小田 近藤商店前            | -           | 2      | 無        | 1.5      | 10.0    | 1.2   | 27.10.13          | 66           | -                  | ○  | -           | 23  | -          | 17.4 | -     | - |
| 337 | 一般国道186号線        | 山県郡北広島町細見 三叉路               | -           | 2      | 無        | 1.5      | 7.0     | 1.2   | 27.10.13          | 61           | -                  | ○  | -           | 29  | -          | 10.3 | -     | - |
| 338 | 主要地方道安佐豊平芸北線     | 山県郡北広島町移原 役場美和出張所前          | -           | 2      | 無        | 1.5      | 20.0    | 1.2   | 27.10.13          | 62           | -                  | ○  | -           | 17  | -          | 5.9  | -     | - |
| 339 | 主要地方道浜田八重可部線     | 山県郡北広島町大朝松尾住宅産業下            | -           | 2      | 無        | 2.0      | 50.0    | 1.5   | 27.10.15          | 68           | -                  | ○  | -           | 54  | -          | 13.5 | -     | - |
| 340 | 一般国道261号線        | 山県郡北広島町大朝鳴滝                 | -           | 2      | 無        | 10.0     | 50.0    | 1.5   | 27.10.15          | 65           | -                  | ○  | -           | 21  | -          | 4.2  | -     | - |
| 341 | 一般国道433号線        | 山県郡北広島町下石610-4              | -           | 2      | 無        | 5.0      | 3.0     | 1.5   | 27.10.19          | 70           | -                  | ○  | -           | 27  | -          | 11.1 | -     | - |
| 342 | 一般県道313号 烏帽子中原線  | 山県郡北広島町西宗1087-4             | -           | 2      | 無        | 5.0      | 100.0   | 1.5   | 27.10.19          | 54           | -                  | ○  | -           | 2   | -          | 50.0 | -     | - |
| 343 | 主要地方道安佐豊平芸北線     | 山県郡北広島町都志見4857-2            | -           | 2      | 無        | 5.0      | 80.0    | 1.5   | 27.10.19          | 65           | -                  | ○  | -           | 34  | -          | 8.8  | -     | - |
| 344 | 主要地方道安佐豊平芸北線     | 山県郡北広島町阿坂4435-5             | -           | 2      | 無        | 5.0      | 3.0     | 1.5   | 27.10.19          | 64           | -                  | ○  | -           | 46  | -          | 10.9 | -     | - |
| 345 | 一般県道314号 七曲千代田線  | 山県郡北広島町吉木1600               | -           | 2      | 無        | 5.0      | 50.0    | 1.5   | 27.10.19          | 54           | -                  | ○  | -           | 3   | -          | 0.0  | -     | - |
| 346 | 一般県道301号 澄合豊平線   | 山県郡北広島町長笹1562-2             | -           | 2      | 無        | 5.0      | 100.0   | 1.5   | 27.10.19          | 57           | -                  | ○  | -           | 1   | -          | 0.0  | -     | - |
| 347 | 一般県道313号 烏帽子中原線  | 山県郡北広島町阿坂1893-2             | -           | 2      | 無        | 5.0      | 5.0     | 1.5   | 27.10.19          | 58           | -                  | ○  | -           | 7   | -          | 42.9 | -     | - |

資料：県環境保全課、各市町  
(注)1 未指定地域は、B類型の地域として評価した。  
2 昼間:6時~22時 夜間:22時~6時

## 6 自動車騒音環境基準達成状況の経年変化



## 7 道路交通振動測定結果

(平成27年度)

| 番号 | 道路名                | 測定場所                           | 振動規制区域の区分 | 車線数 | 測定位置(m)  |          | 測定年月日             | 振動レベル(dB)      |               | 要請限度評価 |    | 交通量(台/10分) |     |
|----|--------------------|--------------------------------|-----------|-----|----------|----------|-------------------|----------------|---------------|--------|----|------------|-----|
|    |                    |                                |           |     | 車道端からの距離 | 住宅等からの距離 |                   | 昼間<br>(7時~19時) | 夜間<br>(19~7時) | 昼間     | 夜間 | 昼間         | 夜間  |
|    |                    |                                |           |     |          |          |                   |                |               |        |    |            |     |
| 1  | 一般国道2号             | 広島市安芸区上瀬野町                     | 第1種       | 2   | 2.8      | 3.0      | 27.10.14~27.10.21 | 40             | 40            | ○      | ○  | 243        | 108 |
| 2  | 一般国道183号           | 広島市西区三篠2丁目13番                  | 第2種       | 6   | 6.0      | 0.0      | 27.10.2~27.10.9   | 39             | 33            | ○      | ○  | 289        | 147 |
| 3  | 主要地方道広島湯来線         | 広島市佐伯区五日市町石内                   | 第1種       | 4   | 4.7      | 6.5      | 27.10.2~27.10.9   | 50             | 49            | ○      | ○  | 541        | 138 |
| 4  | 一般県道広島海田線          | 広島市南区大州2丁目13番                  | 第2種       | 2   | 2.4      | 0.0      | 27.10.14~27.10.21 | 42             | 35            | ○      | ○  | 239        | 89  |
| 5  | 一般県道原田五日市線         | 広島市佐伯区五日市町石内                   | 第1種       | 4   | 3.2      | 3.0      | 27.10.2~27.10.9   | 45             | 39            | ○      | ○  | 221        | 60  |
| 6  | 一般市道霞庚午線           | 広島市中区吉島西2丁目15番                 | 第2種       | 6   | 3.8      | 2.0      | 27.10.14~27.10.21 | 41             | 32            | ○      | ○  | 358        | 107 |
| 7  | 一般国道31号            | 呉市天応大浜3丁目2番地先                  | 第1種       | 4   | 0.4      | 36.0     | 27.12.21~27.12.22 | 42             | 35            | ○      | ○  | 221        | 50  |
| 8  | 一般国道185号           | 呉市広古新開2丁目1番地先                  | 第2種       | 6   | 0.8      | 30.0     | 28.1.14~28.1.15   | 38             | 28            | ○      | ○  | 355        | 56  |
| 9  | 一般国道2号             | 尾道市久保三丁目2-8                    | 第2種       | 2   | 4.0      | 17.0     | 27.11.6~27.12.11  | 40             | 34            | ○      | ○  | 155        | 53  |
| 10 | 一般国道2号<br>(尾道バイパス) | 尾道市栗原町3238-1                   | 第1種       | 4   | 9.0      | 10.5     | 27.10.30~27.12.8  | 34             | 30            | ○      | ○  | 362        | 108 |
| 11 | 一般国道2号             | 福山市東桜町                         | 第2種       | 6   | 7.3      | -        | 28.2.4~28.2.5     | 50             | 50            | ○      | ○  | 433        | 201 |
| 12 | 国道182号             | 福山市蔵王町                         | 第1種       | 4   | 5.0      | -        | 28.2.1~28.2.2     | 31             | 24            | ○      | ○  | 450        | 75  |
| 13 | 主要地方道神辺大門線         | 福山市伊勢丘                         | 第1種       | 2   | 10.0     | -        | 28.1.26~28.1.27   | 13             | 10            | ○      | ○  | 204        | 81  |
| 14 | 一般国道31号            | 安芸郡坂町北新地一丁目2番<br>(坂町立北新地運動公園前) | 第2種       | 2   | 1.0      | -        | 27.12.2~27.12.3   | 45             | 38            | ○      | ○  | 295        | 105 |
| 15 | 一般国道31号            | 安芸郡坂町北新地一丁目2番<br>(坂町立北新地運動公園前) | 第2種       | 2   | 15.0     | -        | 27.12.2~27.12.3   | 39             | 32            | ○      | ○  | 295        | 105 |
| 16 | 一般国道31号            | 安芸郡坂町横浜東一丁目21番<br>(岡公園前)       | 第2種       | 4   | 0.8      | 40.7     | 27.12.2~27.12.3   | 50             | 41            | ○      | ○  | 262        | 93  |
| 17 | 一般国道31号            | 安芸郡坂町横浜東一丁目21番<br>(岡公園前)       | 第2種       | 4   | 20.0     | -        | 27.12.2~27.12.3   | 46             | 38            | ○      | ○  | 262        | 93  |
| 18 | 一般国道31号            | 安芸郡坂町小屋浦一丁目3番6号<br>[西谷建工業業株前]  | 第1種       | 2   | 1.0      | 55.0     | 27.12.2~27.12.3   | 49             | 42            | ○      | ○  | 251        | 90  |
| 19 | 一般国道31号            | 安芸郡坂町小屋浦一丁目3番6号<br>[西谷建工業業株前]  | 第1種       | 2   | 15.0     | -        | 27.12.2~27.12.3   | 42             | 36            | ○      | ○  | 251        | 90  |

資料:各市町

### 8 面的評価による自動車騒音の環境基準達成状況

(平成26年度)

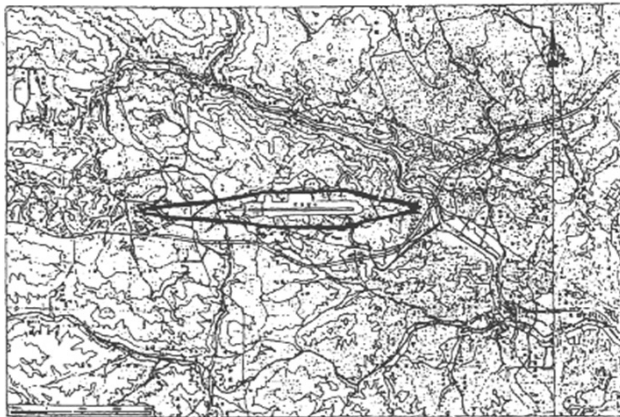
| 番号        | 市町           | 対象路線  | 区間延長<br>距離<br>(km) | 評価対象<br>戸数     | 環境基準達成状況 (注)             |                       |                       |                       |
|-----------|--------------|---|--------------------|----------------|--------------------------|-----------------------|-----------------------|-----------------------|
|           |              |   |                    |                | 昼夜間とも<br>基準値以下           | 昼間のみ<br>基準値以下         | 夜間のみ<br>基準値以下         | 昼夜間とも<br>基準値超過        |
| 1         | 広島市          | 国道2号線, 国道54号線他  | 598.1              | 117,348        | 110,916<br>94.5%         | 1,731<br>1.5%         | 788<br>0.7%           | 3,913<br>3.3%         |
| 2         | 呉市           | 国道31号線, 国道185号線他                                      | 59.2               | 14,855         | 14,586<br>98.2%          | 23<br>0.2%            | 103<br>0.7%           | 143<br>1.0%           |
| 3         | 竹原市          | 国道2号線, 国道432号線,<br>主要地方道東広島本郷忠海線,<br>主要地方道三原竹原線他      | 52.4               | 2,156          | 1,902<br>88.2%           | 128<br>5.9%           | 20<br>0.9%            | 106<br>4.9%           |
| 4         | 三原市          | 国道2号線<br>主要地方道尾道三原線他                                  | 170.5              | 6,055          | 5,698<br>94.1%           | 230<br>3.8%           | 0<br>0.0%             | 127<br>2.1%           |
| 5         | 尾道市          | 国道2号線, 尾道バイパス,<br>国道184号線, 国道317号線,<br>主要地方道尾道三原線他    | 108.9              | 6,515          | 6,049<br>92.8%           | 3<br>0.0%             | 113<br>1.7%           | 350<br>5.4%           |
| 6         | 福山市          | 国道2号線, 国道182号線他                                       | 97.3               | 13,902         | 12,606<br>90.7%          | 449<br>3.2%           | 193<br>1.4%           | 654<br>4.7%           |
| 7         | 府中市          | 国道432号線, 国道486号線他                                     | 44.4               | 1,595          | 1,538<br>96.4%           | 26<br>1.6%            | 0<br>0.0%             | 31<br>1.9%            |
| 8         | 三次市          | 中国自動車道,<br>国道54号線, 国道183号線他                           | 58.8               | 1,717          | 1,699<br>99.0%           | 0<br>0.0%             | 4<br>0.2%             | 14<br>0.8%            |
| 9         | 庄原市          | 中国自動車道, 国道183号線,<br>一般県道三原東城線他                        | 197.7              | 1,810          | 1,810<br>100.0%          | 0<br>0.0%             | 0<br>0.0%             | 0<br>0.0%             |
| 10        | 大竹市          | 国道2号線, 国道186号線他                                       | 34.9               | 2,128          | 1,819<br>85.5%           | 60<br>2.8%            | 0<br>0.0%             | 249<br>11.7%          |
| 11        | 東広島市         | 国道2号線, 185号線, 375号線,<br>主要地方道矢野安浦線,<br>主要地方道東広島本郷忠海線他 | 50.1               | 4,095          | 4,080<br>99.6%           | 2<br>0.0%             | 2<br>0.0%             | 11<br>0.3%            |
| 12        | 廿日市市         | 国道2号線, 西広島バイパス  | 20.6               | 2,604          | 2,055<br>78.9%           | 285<br>10.9%          | 56<br>2.2%            | 208<br>8.0%           |
| 13        | 安芸高田市        | 国道54号線,<br>主要地方道広島三次線                                 | 44.9               | 1,238          | 1,074<br>86.8%           | 30<br>2.4%            | 0<br>0.0%             | 134<br>10.8%          |
| 14        | 江田島市         | 国道487号線他  | 16.7               | 1,385          | 1,385<br>100.0%          | 0<br>0.0%             | 0<br>0.0%             | 0<br>0.0%             |
| 15        | 府中町          | 一般県道広島海田線,<br>一般県道府中祇園線,<br>主要地方道東海田広島線               | 2.8                | 1,017          | 967<br>95.1%             | 26<br>2.6%            | 0<br>0.0%             | 24<br>2.4%            |
| 16        | 海田町          | 国道2号線, 国道31号線,<br>一般県道矢野海田線                           | 5.8                | 1,761          | 1,630<br>92.6%           | 35<br>2.0%            | 0<br>0.0%             | 96<br>5.5%            |
| 17        | 熊野町          | 主要地方道矢野安浦線,<br>一般県道瀬野呉線                               | 8.0                | 624            | 616<br>98.7%             | 0<br>0.0%             | 0<br>0.0%             | 8<br>1.3%             |
| 18        | 坂町           | 国道31号線  | 7.2                | 527            | 453<br>86.0%             | 27<br>5.1%            | 0<br>0.0%             | 47<br>8.9%            |
| <b>合計</b> | <b>14市4町</b> | <b>-</b>  | <b>1,578.3</b>     | <b>181,332</b> | <b>170,883<br/>94.2%</b> | <b>3,055<br/>1.7%</b> | <b>1,279<br/>0.7%</b> | <b>6,115<br/>3.4%</b> |

資料：県環境保全課，各市

(注) 上段：基準達成戸数，下段：基準達成戸数割合

### 9 航空機騒音に係る環境基準の地域指定図

(広島空港)



資料：県環境保全課

凡例  航空機騒音に係る環境基準の類型指定地域(類型II)

## 10 航空機騒音短期測定結果

### (1) 広島空港

L<sub>den</sub> (時間帯補正等価騒音レベル)

| 番号 | 測定場所           | 27年度    |      |      |
|----|----------------|---------|------|------|
|    |                | 9~10月調査 | 1月調査 | 通年   |
| 1  | 東広島市河内町入野 元兼地区 | 49.0    | 50.0 | 49.5 |
| 2  | " " " 杣木地区     | 52.1    | 53.0 | 52.6 |
| 3  | " " " 有田峰団地    | 50.4    | 51.1 | 50.8 |
| 4  | " " " 有田陰地区    | 49.6    | 50.1 | 49.9 |
| 5  | " " " 徳広地区     | 48.9    | 50.1 | 49.5 |
| 6  | " " " 栃木地区     | 47.5    | 49.4 | 48.6 |
| 7  | " " " 中倉地区     | 45.2    | 47.3 | 46.4 |
| 8  | " " " 木梨地区     | 45.1    | 45.7 | 45.4 |
| 9  | " " " 大内原地区    | 46.8    | 48.8 | 47.9 |
| 10 | " " " 大仙地区     | 48.6    | 49.5 | 49.1 |
| 13 | 三原市本郷町善入寺 本谷地区 | 41.8    | 46.1 | 44.5 |
| 14 | " " 船木 平坂地区    | 49.8    | 49.9 | 49.9 |
| 15 | " " " 菅地区      | 49.8    | 49.9 | 49.9 |
| 16 | " " " 亀津地区     | 49.2    | 48.8 | 49.0 |
| 17 | " " " 金売地区     | 50.4    | 50.1 | 50.3 |
| 18 | " " " 川西下地区    | 49.4    | 48.8 | 49.1 |
| 19 | " " " 片側東地区    | 51.1    | 50.6 | 50.9 |
| 20 | " " " 兼広地区     | 50.3    | 49.6 | 50.0 |
| 21 | " " " 下中筋下地区   | 49.3    | 47.4 | 48.5 |
| 22 | " " " 中ノ谷地区    | 51.8    | 50.8 | 51.3 |

資料：県空港振興課

### (2) 広島ヘリポート

L<sub>den</sub> (時間帯補正等価騒音レベル)

| 番号 | 測定場所            | 27年度 |       |    |
|----|-----------------|------|-------|----|
|    |                 | 9月調査 | 12月調査 | 通年 |
| 1  | 広島市西区観音新町二丁目13番 | 53.1 | 49.5  | 52 |
| 2  | " " " 三丁目8番     | 36.6 | 35.5  | 36 |
| 3  | " " 南観音五丁目13番   | 46.0 | 43.9  | 45 |
| 4  | " " " 四丁目13番    | 43.3 | 41.9  | 43 |
| 5  | " " " 二丁目9番     | 34.2 | 33.7  | 34 |
| 6  | " " 観音新町一丁目11番  | 32.9 | 28.5  | 31 |
| 7  | " " " 四丁目8番     | 51.3 | 50.8  | 51 |
| 8  | " " " 四丁目12番    | 42.5 | 44.9  | 44 |
| 9  | " " 扇町一丁目1番     | 44.6 | 44.7  | 45 |

資料：広島市

## 11 航空機騒音常時測定結果

### 広島空港

L<sub>den</sub> (時間帯補正等価騒音レベル)

| 番号 | 測定場所                       | 27年度パワー平均値 |
|----|----------------------------|------------|
| 1  | 東広島市河内町入野字河隅 (県道広島空港線道路用地) | 55.5       |
| 2  | " " " 字元兼 (元兼集会所)          | 51.8       |
| 3  | " " " 字重広 (中央老人集会所)        | 50.7       |
| 4  | 三原市本郷町船木字東藤附 (川西上集会所)      | 52.9       |
| 5  | " " 善入寺字正広 (正広ヶ丘集会所)       | 49.9       |

資料 県環境保全課

## 12 新幹線鉄道騒音に係る環境基準の地域類型の指定

| 地域の範囲   | 地域の区分                                 | 該当類型 |
|---|---------------------------------------|------|
| 新幹線鉄道の軌道中心線から左右両側300m（橋りょう構造に係る部分については、400m）以内の地域 | 騒音規制区域の区分が第1種区域及び第2種区域の地域並びに未規制地域     | I    |
|   | 騒音規制区域の区分が第3種区域及び第4種区域（工業専用地域を除く。）の地域 | II   |

## 13 新幹線鉄道騒音・振動測定結果

(平成27年度)

| 番号 | 測定場所               | 環境基準の地域類型 | 線路構造 | 線路の高さ(m) | 防音壁の有無 | 測定年月日     | 騒音レベル(dB) |             |     |      |      |      |         | 振動レベル(dB) |     |     | 列車速度<br>(km/時) | 測定列車本数 |
|----|--------------------|-----------|------|----------|--------|-----------|-----------|-------------|-----|------|------|------|---------|-----------|-----|-----|----------------|--------|
|    |                    |           |      |          |        |           | 12.5m     | 25m         | 50m | 100m | 150m | 200m | 300m    | 12.5m     | 25m | 50m |                |        |
|    |                    |           |      |          |        |           | 1         | 広島市佐伯区利松二丁目 | I   | 高架   | 8.4  | 有    | H28.1.5 | 75        | 72  | 68  |                |        |
| 2  | 広島市西区横川新町（太田川河川敷）  | I         | PC柵  | 18.4     | 有      | H28.1.6   | 63        | 63          | 60  | 59   |      |      |         |           | 45  | 45  | 149            | 24     |
| 3  | 広島市中区西白島町          | I         | 合成柵  | 15.0     | 有      | H28.1.7   | 78        | 73          | 67  | 62   |      |      |         |           | 43  | 41  | 114            | 25     |
| 4  | 三原市本郷町上北方982番地2    | II        | 切土   | -6.0     | 有      | H27.11.20 |           | 78          |     |      |      |      |         |           |     |     | 286            | 20     |
| 5  | 三原市本郷町上北方2152番地6西側 | II        | 切土   | -3.0     | 有      | H27.11.20 |           | 74          |     |      |      |      |         |           |     |     | 279            | 20     |
| 6  | 三原市長谷二丁目8番         | II        | 高架   | 6.0      | 有      | H27.11.19 |           | 74          |     |      |      |      |         |           |     |     | 272            | 20     |
| 7  | 三原市長谷一丁目19番        | II        | 高架   | 3.0      | 有      | H27.11.19 |           | 71          |     |      |      |      |         |           |     |     | 274            | 20     |
| 8  | 福山市山手町             | I         | 高架   | 11.4     | 有      | H27.10.23 |           | 74          | 72  |      |      |      |         | 50        | 48  | 211 | 23             |        |
| 9  | 福山市東深津町三丁目2付近      | II        | 高架   | 14.5     | 有      | H27.6.12  |           | 69          | 67  |      |      |      |         | 49        | 47  | 259 | 20             |        |
| 10 | 福山市引野町二丁目7-24付近    | I         | 高架   | 16.4     | 有      | H27.11.27 |           | 72          | 68  |      |      |      |         | 52        | 49  | 254 | 22             |        |
| 11 | 安芸郡府中町浜田三丁目交差点付近   | I         | PC柵  | 7.6      | 有      | H27.12.18 |           | 67          | 62  |      |      |      |         | 44        | 39  | 167 | 20             |        |

各市町調べ

- (注) 1 騒音レベル及び振動レベルの項の「25m」等の距離は、新幹線鉄道の軌道中心線からの測定位置を示す。  
 2 騒音レベルは、測定列車ごとの騒音のピークレベルの大きさが上位半数のものをパワー平均したものである。  
 3 振動レベルは、測定列車ごとの振動のピークレベルの大きさが上位半数のものを算術平均したものである。  
 4 騒音レベルの欄中\*印は、環境基準を超えているものを示す。  
 5 列車速度は、測定列車ごとの速度を平均したものである。

## 14 騒音規制区域の区分

| 区域の区分 | 区域の範囲   |
|-------|---|
| 第1種区域 | 第1種低層住居専用地域及び第2種低層住居専用地域並びにこれらに相当する地域であって、良好な住居の環境を保全するため、特に静穏の保持を必要とする地域として知事が指定した区域                     |
| 第2種区域 | 第1種中高層住居専用地域、第2種中高層住居専用地域、第1種住居地域、第2種住居地域及び準住居地域並びにこれらに相当する地域であって、住居の用に供されているため、静穏の保持を必要とする地域として知事が指定した区域 |
| 第3種区域 | 近隣商業地域、商業地域及び準工業地域並びにこれらに相当する地域であって、その地域内の住民の生活環境を保全するため、騒音の発生を防止する必要がある地域として知事が指定した区域                    |
| 第4種区域 | 工業地域及びこれに相当する地域（工業専用地域を含む。）であって、その地域内の住民の生活環境を悪化させないため、著しい騒音の発生を防止する必要がある地域として知事が指定した区域                   |

### 15 特定工場等において発生する騒音の規制に関する基準

| 区域の区分 | 時間の区分 | 騒音規制法  | 生活環境保全条例 |
|-------|-------|--------|----------|
| 第1種区域 | 昼間    | 50デシベル | 50デシベル   |
|       | 朝・夕   | 45デシベル | 45デシベル   |
|       | 夜間    | 45デシベル | 45デシベル   |
| 第2種区域 | 昼間    | 55デシベル | 55デシベル   |
|       | 朝・夕   | 50デシベル | 50デシベル   |
|       | 夜間    | 45デシベル | 45デシベル   |
| 第3種区域 | 昼間    | 60デシベル | 65デシベル   |
|       | 朝・夕   | 60デシベル | 65デシベル   |
|       | 夜間    | 50デシベル | 55デシベル   |
| 第4種区域 | 昼間    | 70デシベル | 70デシベル   |
|       | 朝・夕   | 70デシベル | 70デシベル   |
|       | 夜間    | 60デシベル | 65デシベル   |

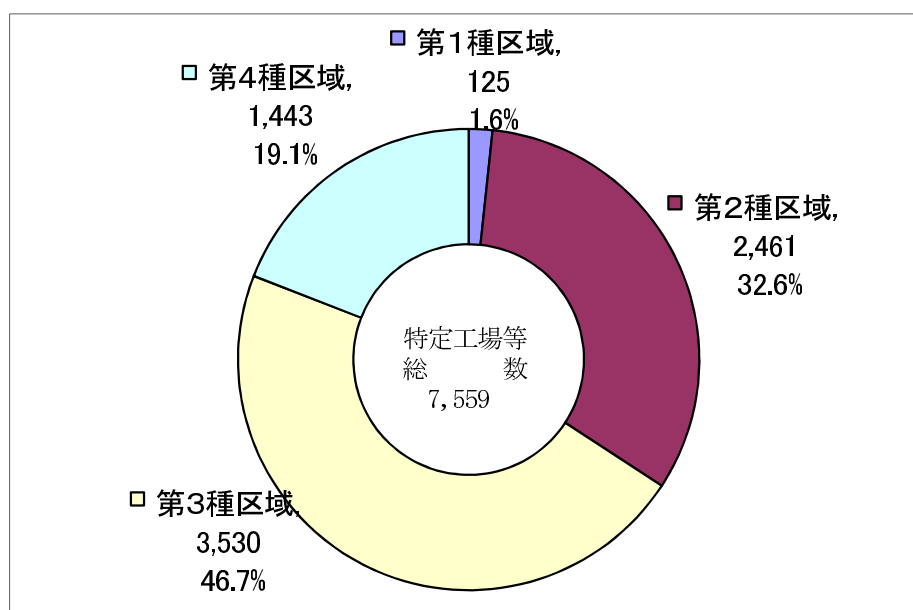
(注) 時間の区分のうち、「昼間」とは午前8時から午後6時までを、「朝・夕」とは午前6時から午前8時まで及び午後6時から午後10時までを、「夜間」とは午後10時から午前6時まで

### 16 特定建設作業において発生する騒音の規制に関する基準

| 騒音レベル         | 作業ができない時間         |                    | 1日当たりの作業時間 |        | 同一場所における作業時間 |       | 休日における作業 |
|---------------|-------------------|--------------------|------------|--------|--------------|-------|----------|
|               | 第1号区域             | 第2号区域              | 第1号区域      | 第2号区域  | 第1号区域        | 第2号区域 |          |
| 85デシベルを超えないこと | 午後7時<br>～<br>午前7時 | 午後10時<br>～<br>午前6時 | 10時間以内     | 14時間以内 | 連続6日以内       |       | 禁止       |

### 17 騒音規制区域別の特定工場等数

(平成27年度)





### 18 騒音規制法及び生活環境保全条例に基づく特定施設の届出状況

(平成28年3月31日現在)

| 区分    | 特 定 施 設                    |                            |                                 |        |   |                                 |                            |             |             |                                 |                  |        |                            |                            |                                      |                            |                                      |  |                       |        | 合 計    | 特定工場等数(実数) | 特定工場等数の構成比(%) |
|-------|----------------------------|----------------------------|---------------------------------|--------|---|---------------------------------|----------------------------|-------------|-------------|---------------------------------|------------------|--------|----------------------------|----------------------------|--------------------------------------|----------------------------|--------------------------------------|--|-----------------------|--------|--------|------------|---------------|
|       | 騒音規制法                      |                            |                                 |        |   |                                 |                            |             |             |                                 | 生活環境保全条例         |        |                            |                            |                                      |                            |                                      |  |                       |        |        |            |               |
|       | 金<br>属<br>加<br>工<br>機<br>械 | 空<br>気<br>圧<br>縮<br>機<br>等 | 土<br>石<br>用<br>破<br>砕<br>機<br>等 | 織<br>機 | 建<br>設<br>用<br>資<br>材<br>製<br>造<br>機<br>械 | 穀<br>物<br>用<br>製<br>粉<br>機<br>械 | 木<br>材<br>加<br>工<br>機<br>械 | 抄<br>紙<br>機 | 印<br>刷<br>機 | 射<br>合<br>成<br>樹<br>脂<br>型<br>機 | 鑄<br>造<br>型<br>機 | 計      | 金<br>属<br>加<br>工<br>機<br>械 | 空<br>気<br>圧<br>縮<br>機<br>等 | ブ<br>ロ<br>ン<br>ク<br>マ<br>シ<br>ン<br>機 | 木<br>材<br>加<br>工<br>機<br>械 | ダ<br>イ<br>カ<br>ス<br>ト<br>マ<br>シ<br>ン | オ<br>シ<br>レ<br>ー<br>ト<br>コ<br>ン<br>ベ<br>ア<br>機 | 電<br>動<br>発<br>動<br>機 |        |        |            |               |
| 合計    | 7,865                      | 21,078                     | 1,139                           | 1,051  | 139                                       | 402                             | 3,984                      | 26          | 1,639       | 1,356                           | 210              | 38,889 | 16,777                     | 7,873                      | 135                                  | 6,064                      | 223                                  | 140  | 552                   | 31,764 | 70,653 | 7,559      | 100.0         |
| 広島    | 2,866                      | 7,096                      | 237                             | 56     | 39  | 11                              | 1,102                      | 0           | 956         | 374                             | 86               | 12,823 | 5,906                      | 3,370                      | 37                                   | 2,113                      | 101                                  | 117  | 127                   | 11,771 | 24,594 | 2,929      | 38.7          |
| 広島西   | 157                        | 1,684                      | 54                              | 0      | 9   | 1                               | 366                        | 9           | 111         | 83                              | 0                | 2,474  | 338                        | 435                        | 6                                    | 280                        | 0                                    | 0  | 2                     | 1,061  | 3,535  | 316        | 4.2           |
| 呉     | 1,188                      | 2,367                      | 164                             | 52     | 19  | 2                               | 341                        | 17          | 150         | 141                             | 5                | 4,446  | 3,460                      | 694                        | 12                                   | 295                        | 11                                   | 5  | 149                   | 4,626  | 9,072  | 843        | 11.2          |
| 基北    | 160                        | 177                        | 3                               | 0      | 1   | 0                               | 17                         | 0           | 0           | 34                              | 68               | 460    | 65                         | 114                        | 3                                    | 19                         | 13                                   | 0  | 0                     | 214    | 674    | 108        | 1.4           |
| 広島中央  | 604                        | 1,813                      | 70                              | 0      | 10  | 8                               | 141                        | 0           | 40          | 300                             | 1                | 2,987  | 1,623                      | 569                        | 1                                    | 116                        | 0                                    | 0  | 3                     | 2,312  | 5,299  | 330        | 4.4           |
| 尾三    | 921                        | 2,154                      | 163                             | 92     | 24  | 4                               | 398                        | 0           | 97          | 131                             | 11               | 3,995  | 1,531                      | 799                        | 22                                   | 458                        | 37                                   | 0  | 17                    | 2,864  | 6,859  | 960        | 12.7          |
| 福山・府中 | 1,630                      | 5,420                      | 422                             | 851    | 27  | 376                             | 1,396                      | 0           | 226         | 210                             | 24               | 10,582 | 3,329                      | 1,724                      | 48                                   | 2,547                      | 16                                   | 18   | 246                   | 7,928  | 18,510 | 1,785      | 23.6          |
| 備北    | 339                        | 367                        | 26                              | 0      | 10  | 0                               | 223                        | 0           | 59          | 83                              | 15               | 1,122  | 525                        | 168                        | 6                                    | 236                        | 45                                   | 0  | 8                     | 988    | 2,110  | 288        | 3.8           |

資料：県環境保全課

- (注) 1 特定工場等とは、特定施設を有する工場・事業場をいう。  
 2 工場・事業場が騒音規制法と生活環境保全条例の両者の特定工場等に該当しているときは、これを1工場として集計した。  
 3 区分は広域行政圏による。

### 19 騒音規制法に基づく特定建設作業の届出状況

(平成27年度)

| 区 分   | 合 計   | 構成比 (%) | 作<br>業<br>い<br>打<br>機<br>等<br>を<br>使<br>用<br>す<br>る | 作<br>業<br>び<br>よ<br>う<br>打<br>機<br>を<br>使<br>用<br>す<br>る | 業<br>さ<br>く<br>岩<br>機<br>を<br>使<br>用<br>す<br>る | 作<br>業<br>空<br>気<br>圧<br>縮<br>機<br>を<br>使<br>用<br>す<br>る | 等<br>を<br>設<br>け<br>て<br>行<br>う<br>作<br>業<br>コ<br>ン<br>ク<br>リ<br>ー<br>ト<br>プ<br>ラ<br>ン<br>ト | 作<br>業<br>パ<br>ツ<br>ク<br>ホ<br>ウ<br>を<br>使<br>用<br>す<br>る | 使<br>用<br>す<br>る<br>作<br>業<br>ト<br>ラ<br>ク<br>タ<br>ー<br>シ<br>ョ<br>ベ<br>ル | る<br>作<br>業<br>ブ<br>ル<br>ド<br>ー<br>ザ<br>ー |
|-------|-------|---------|---|--|--|--|---|--|---|---|
| 合計    | 1,290 | 100.0   | 177   | 1  | 925  | 95   | 1   | 81   | 2   | 8   |
| 広島    | 767   | 59.5    | 116   | 0  | 582  | 43   | 1   | 22   | 1   | 2   |
| 広島西   | 56    | 4.3     | 9   | 0  | 32   | 8  | 0   | 6  | 0   | 1   |
| 呉     | 77    | 6.0     | 12  | 1  | 50   | 6  | 0   | 8  | 0   | 0   |
| 基北    | 22    | 1.7     | 4   | 0  | 8  | 5  | 0   | 5  | 0   | 0   |
| 広島中央  | 80    | 6.2     | 6   | 0  | 30   | 16   | 0   | 23   | 1   | 4   |
| 尾三    | 110   | 8.5     | 9   | 0  | 87   | 9  | 0   | 5  | 0   | 0   |
| 福山・府中 | 160   | 12.4    | 21  | 0  | 132  | 5  | 0   | 1  | 0   | 1   |
| 備北    | 18    | 1.4     | 0   | 0  | 4  | 3  | 0   | 11   | 0   | 0   |

資料：県環境保全課

(注) 区分は広域行政圏による。

### 20 騒音規制法及び生活環境保全条例に基づく特定工場等及び特定建設作業の立入検査等の実施状況

(平成27年度)

| 区 分 | 対象数    | 立 入 件 数 |      |                       |                            |    | 計<br>画<br>変<br>更<br>勧<br>告 | 改<br>善<br>勧<br>告 | 改<br>善<br>命<br>令 |
|-----|--------|---------|------|-----------------------|----------------------------|----|----------------------------|------------------|------------------|
|     |        | 件 数     | 騒音測定 |                       |                            |    |                            |                  |                  |
|     |        |         | 件 数  | 基<br>準<br>適<br>合<br>数 | 基<br>準<br>不<br>適<br>合<br>数 |    |                            |                  |                  |
| 法   | 特定工場等  | 5,121   | 143  | 68                    | 56                         | 12 | 0                          | 0                |                  |
|     | 特定建設作業 | 1,290   | 69   | 66                    | 63                         | 3  | 0                          | 0                |                  |
| 条例  | 特定工場等  | 5,057   | 84   | 33                    | 31                         | 2  | 0                          | 0                |                  |

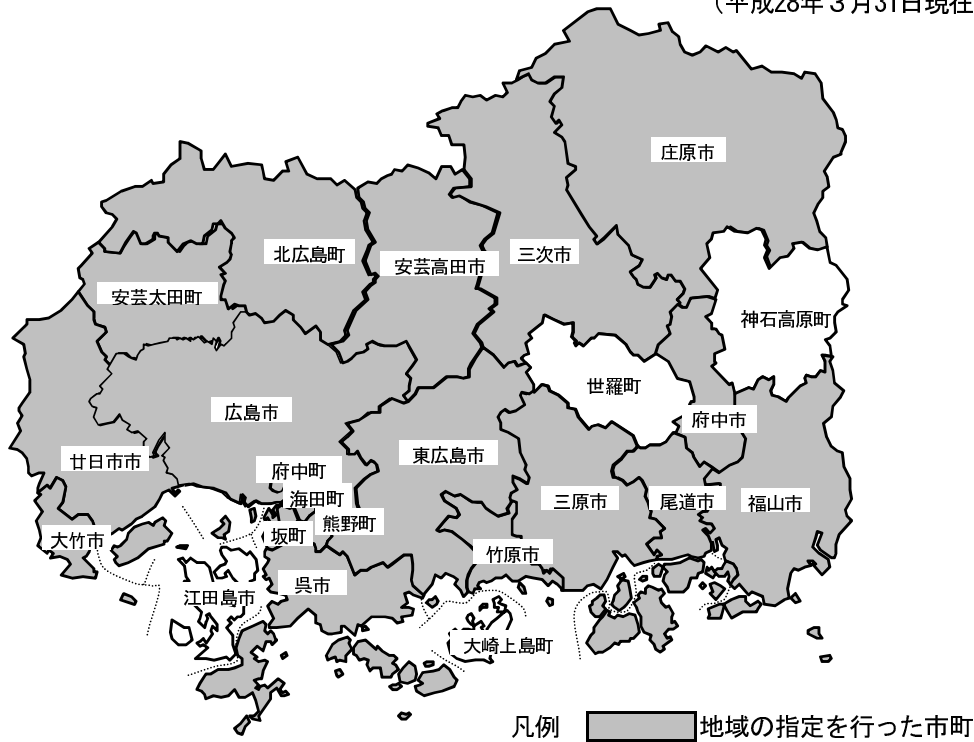
資料：県環境保全課

### 21 振動規制法に基づく規制区域の区分

| 区域の区分 | 区域の範囲                                     |
|-------|---|
| 第1種区域 | 騒音規制区域の区分が、第1種区域及び第2種区域に属する区域             |
| 第2種区域 | 騒音規制区域の区分が、第3種区域及び第4種区域(工業専用地域を除く。)に属する区域 |

## 22 振動規制法に基づく地域の指定図

(平成28年3月31日現在)



資料：県環境保全課

## 23 特定工場等において発生する振動の規制に関する基準

| 時間の区分<br>区域の区分 | 区域の範囲                                     | 昼間<br>(午前7時～午後7時) | 夜間<br>(午後7時～午前7時) |
|----------------|---|-------------------|-------------------|
| 第1種区域          | 騒音規制区域の区分が、第1種区域及び第2種区域に属する区域             | 60デシベル            | 55デシベル            |
| 第2種区域          | 騒音規制区域の区分が、第3種区域及び第4種区域(工業専用地域を除く。)に属する区域 | 65デシベル            | 60デシベル            |

## 24 特定建設作業において発生する振動の規制に関する基準

| 振動レベル         | 作業ができない時間         |                    | 1日当たりの作業時間 |        | 同一場所における作業時間 |       | 休日における作業 |
|---------------|-------------------|--------------------|------------|--------|--------------|-------|----------|
|               | 第1号区域             | 第2号区域              | 第1号区域      | 第2号区域  | 第1号区域        | 第2号区域 |          |
| 75デシベルを超えないこと | 午後7時<br>～<br>午前7時 | 午後10時<br>～<br>午前6時 | 10時間以内     | 14時間以内 | 連続6日以内       |       | 禁止       |

(注) 第1号区域とは、騒音規制区域のうち、第1種区域、第2種区域及び第3種区域並びに第4種区域のうちの学校、保育所、病院、診療所のうち患者を入院させるための施設を有するもの、図書館、特別養護老人ホームの敷地の周囲80メートルの区域をいい、第2号区域とは、騒音規制区域のうちの第1号区域以外の区域をいう。

## 25 振動規制区域別の特定工場等数

(平成28年3月31日現在)

| 総数    | 第1種区域            | 第2種区域              |
|-------|------------------|--------------------|
| 2,693 | 818<br>( 30.4% ) | 1,875<br>( 69.6% ) |

資料：県環境保全課

## 26 振動規制法に基づく特定施設の届出状況

(平成27年度)

| 区分    | 合計     | 構成比 (%) | 金属加工機械 | 圧縮機   | 土石用破砕機等 | 織機  | ロコックマリシント等ブ | 木材加工機械 | 印刷機 | ゴム練用ロール機等 | 合成樹脂射出成形機 | 鋳造型機 |
|-------|--------|---------|--------|-------|---------|-----|-------------|--------|-----|-----------|-----------|------|
| 合計    | 14,822 | 100.0   | 6,469  | 4,574 | 761     | 784 | 52          | 163    | 671 | 158       | 1,058     | 132  |
| 広島    | 5,038  | 34.0    | 2,668  | 1,338 | 232     | 30  | 11          | 31     | 323 | 48        | 326       | 31   |
| 広島西   | 564    | 3.8     | 121    | 279   | 21      | 0   | 6           | 29     | 60  | 0         | 40        | 8    |
| 呉     | 1,881  | 12.7    | 857    | 624   | 155     | 0   | 0           | 8      | 66  | 0         | 147       | 24   |
| 芸北    | 252    | 1.7     | 174    | 64    | 4       | 0   | 1           | 6      | 1   | 1         | 1         | 0    |
| 広島中央  | 1,169  | 7.9     | 414    | 500   | 84      | 0   | 1           | 5      | 26  | 6         | 133       | 0    |
| 尾三    | 1,298  | 8.7     | 342    | 573   | 114     | 49  | 18          | 7      | 34  | 4         | 153       | 4    |
| 福山・府中 | 3,969  | 26.8    | 1,579  | 1,037 | 136     | 705 | 13          | 41     | 119 | 99        | 175       | 65   |
| 備北    | 651    | 4.4     | 314    | 159   | 15      | 0   | 2           | 36     | 42  | 0         | 83        | 0    |

資料：県環境保全課  
(注) 区分は広域行政圏による。

## 27 振動規制法に基づく特定建設作業の届出状況

(平成27年度)

| 区分    | 合計  | 構成比 (%) | 作業に使用する打撃機等 | 鋼球破砕機を使用する | 舗装版破砕機を使用する | 作業に使用するスクレーパー |
|-------|-----|---------|-------------|------------|-------------|---------------|
| 合計    | 813 | 100.0   | 176         | 0          | 8           | 629           |
| 広島    | 499 | 61.4    | 122         | 0          | 6           | 371           |
| 広島西   | 36  | 4.4     | 11          | 0          | 2           | 23            |
| 呉     | 36  | 4.4     | 10          | 0          | 0           | 26            |
| 芸北    | 10  | 1.2     | 4           | 0          | 0           | 6             |
| 広島中央  | 45  | 5.6     | 7           | 0          | 0           | 38            |
| 尾三    | 70  | 8.6     | 8           | 0          | 0           | 62            |
| 福山・府中 | 105 | 12.9    | 14          | 0          | 0           | 91            |
| 備北    | 12  | 1.5     | 0           | 0          | 0           | 12            |

資料：県環境保全課  
(注) 区分は広域行政圏による。

## 28 振動規制法に基づく特定工場等及び特定建設作業の立入検査等の実施状況

(平成27年度)

| 区分     | 対象数   | 立入件数 |       |        | 計画変更勧告 | 改善勧告 | 改善命令 |
|--------|-------|------|-------|--------|--------|------|------|
|        |       | 件数   | 振動測定  |        |        |      |      |
|        |       |      | 基準適合数 | 基準不適合数 |        |      |      |
| 特定工場等  | 2,693 | 97   | 45    | 45     | 0      | 0    | 0    |
| 特定建設作業 | 813   | 9    | 7     | 6      | 1      | 0    | 0    |

資料：県環境保全課

## 29 悪臭防止法に基づく規制地域

(平成28年3月31日現在)

| 市町名  | 地域の範囲                                       | 規制の区分         |
|--|---|---------------|
| 呉市   | 全域  | 特定悪臭物質による濃度規制 |
| 大竹市  | 都市計画法(昭和43年法律第100号)第7条第2項に規定する市街化区域の定めのある地域 |               |
| 広島市, 福山市, 三次市, 庄原市, 東広島市, 廿日市市, 北広島町, 世羅町, 神石高原町 | 全域  | 臭気指数規制        |
| 安芸高田市  | 向原町の地域                                      |               |

### 30 悪臭の規制基準

| 区分                       | 規制方式          | 規制概要   |       |               |           |  |
|--------------------------|---------------|--|-------|---------------|-----------|--|
| 悪臭防止法                    | 特定悪臭物質による濃度規制 | 特定悪臭物質   |       | 規制基準設定の有無     |           |  |
|                          |               |  | 敷地境界線 | 気体排出施設<br>排出口 | 排出水       |  |
|                          |               | 硫化水素   | ◎     | ◎             | ◎         |  |
|                          |               | アンモニア, トリメチルアミン, プロピオンアルデヒド, ノルマルブチルアルデヒド, イソブチルアルデヒド, ノルマルバレリルアルデヒド, イソバレリルアルデヒド, イノプタノール, 酢酸エチル, メチルイソブチルケトン, トルエン, キシレン                                       | ◎     | ◎             |           |  |
| メチルメルカプタン, 硫化メチル, 二硫化メチル | ◎             |  | ◎     |               |           |  |
|                          |               | アセトアルデヒド, スチレン, プロピオン酸, ノルマル酪酸, ノルマル吉草酸, イソ吉草酸   | ◎     |               |           |  |
|                          | 臭気指数規制        |  |       |               | 規制基準設定の有無 |  |
|                          |               |  | 敷地境界線 | 気体排出施設<br>排出口 | 排出水       |  |
|                          |               |  | ◎     | ◎             | ◎         |  |
| 生活環境保全条例                 | 指定施設について規制    | 施設の名称  |       |               |           |  |
|                          |               | 動物の肉, 皮, 骨, 臓器等を原料とする肥料又は飼料の製造業の用に供する施設であつて, 次に掲げるもの<br>イ 原料置場<br>ロ 蒸解施設<br>ハ 乾燥施設<br>養豚業又は養鶏業の用に供する施設であつて, 次に掲げるもの<br>イ 飼養施設<br>ロ 収容施設<br>ハ 飼料調理施設<br>ニ 鶏ふん乾燥施設 |       |               |           |  |

(注) ◎：規制基準あり

### 31 生活環境保全条例に定める悪臭関係特定施設の届出状況

(平成28年3月31日現在)

| 区分    | 特定施設数 |         |        |      |      |        |      |        |         | 特定事業場数 |
|-------|-------|---------|--------|------|------|--------|------|--------|---------|--------|
|       | 合計    | 構成比 (%) | 肥飼料製造業 |      |      | 養豚・養鶏業 |      |        |         |        |
|       |       |         | 原料置場   | 蒸解施設 | 乾燥施設 | 飼養施設   | 収容施設 | 飼料調理施設 | 鶏ふん乾燥施設 |        |
| 合計    | 573   | 100.0   | 20     | 16   | 6    | 426    | 8    | 9      | 88      | 176    |
| 広島    | 72    | 12.6    | 15     | 15   | 3    | 19     | 0    | 0      | 20      | 18     |
| 広島西   | 2     | 0.3     | 1      | 0    | 1    | 0      | 0    | 0      | 0       | 1      |
| 呉     | 28    | 4.9     | 1      | 1    | 1    | 16     | 0    | 7      | 2       | 16     |
| 芸北    | 31    | 5.4     | 0      | 0    | 0    | 22     | 3    | 1      | 5       | 34     |
| 広島中央  | 26    | 4.5     | 0      | 0    | 0    | 24     | 0    | 0      | 2       | 4      |
| 尾三    | 328   | 57.2    | 1      | 0    | 0    | 288    | 3    | 0      | 36      | 38     |
| 福山・府中 | 21    | 3.7     | 1      | 0    | 1    | 12     | 2    | 1      | 4       | 15     |
| 備北    | 65    | 11.3    | 1      | 0    | 0    | 45     | 0    | 0      | 19      | 50     |

資料：県環境保全課

(注) 1 特定事業場とは、特定施設を有する工場・事業場をいう。  
2 区分は広域行政圏による。

### 32 悪臭防止法に基づく測定及び立入検査の実施状況

(平成27年度)

| 件数  | 悪臭測定  |        | 立入検査 | 改善勧告 | 改善命令 |
|-----|-------|--------|------|------|------|
|     | 基準適合数 | 基準不適合数 |      |      |      |
| 138 | 102   | 36     | 140  | 2    | 0    |

資料：県環境保全課