

# TRANSPORTATION



マロンの里



蛇喰磐



錦龍の滝



三倉岳



弥栄ダム



亀居城跡

## 交通アクセス

《JR山陽本線で》

広島駅から大竹駅まで 40分

岩国駅から大竹駅まで 5分

《山陽自動車道(広島岩国道路)で》

広島I.Cから大竹I.Cまで 35分



三倉岳県立自然公園へは…

大竹駅から 車で 35分

大竹I.Cから 車で 40分

(駐車場 約100台)

これらに違反した場合は、罰せられることがあります。

**KEEP CLEAN FOR BEAUTIFUL MOUNTAIN**

- 植物の採取、動物の捕獲はやめましょう。
- ゴミ(生ゴミを含む)は、捨てないで持ち帰りましょう。
- キャンプファイヤーは決められた場所(ファイヤーサークル)で行いましょう。  
(大竹市消防本部(0827)52-4245に届けが必要です。)
- カラオケ、拡声器等により著しく騒音を出さないようにしましょう。
- 施設は破損させないよう大事に使いましょう。
- 他の公園利用者の迷惑になることはやめましょう。

- \* Never pick plants, and capture animals.
- \* Never throw away refuse. Please take them back.
- \* The specified place (fire circle) for camping fire should be taken.  
(The notification to Otake fire defence headquarters, Tel:(0827) 52-4245, is required.)
- \* Don't make such a noise generated by karaoke, loudspeaker, etc.
- \* Care should be given not to damage facilities while using it.
- \* Don't cause a trouble with other people.

大竹観光協会 ☎(0827)52-3105

Otake Tourist Association

大竹市総務部経済課 ☎(0827)59-2131


Economic Affairs Division, General Affairs Department, Otake City Office

<http://ww2.enjoy.ne.jp/~otake-city/>

県立自然公園

# 三倉岳

Prefectural Natural Park of Mt. Mikura-dake



Conference of Mt. Mikura-dake Prefectural Natural Park

三倉岳県立自然公園協議会

大竹市小方1丁目11-1 TEL 0827-59-2131

# 今、自然とのふれあいを…

# ROCK CLIMBING


ロッククライミング



## 黒嶽 Mt. Kuro-dake

その名のとおり黒い岩肌をむき出しにした崖壁で、クライマーたちの心をひきつけてやまない。

A rock wall, on which black face is bared as the name means, is now attractive for climbers.



## 夕陽岳 Mt. Yuhi-dake

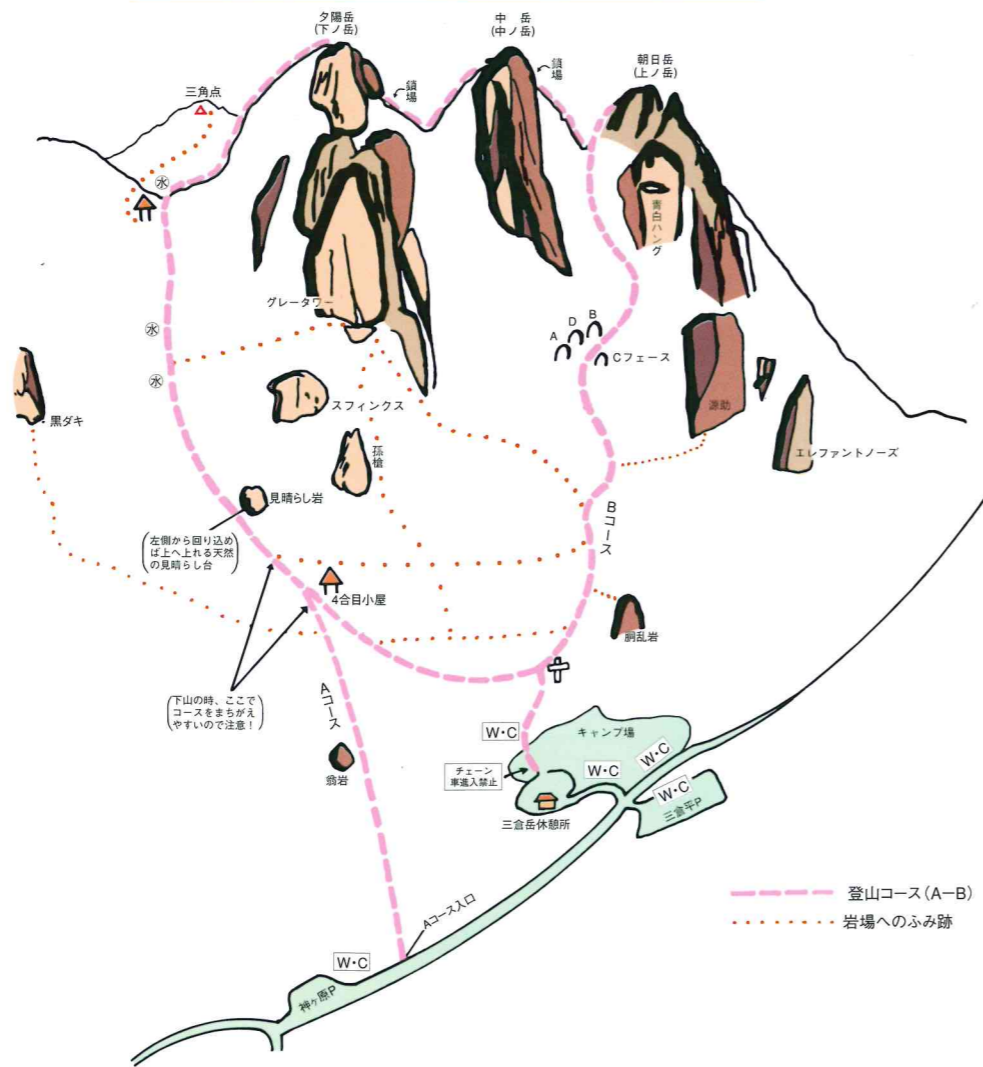
グレートタワーと呼ばれる岩場を持ち、黒嶽と並ぶロッククライミングのメッカである。

There are rocky tracks called "Gray Tower", and this is one of meccas for rock climbers coping with "Kuro-daki".

# OUTLINE

三倉岳は、市の北端、栗谷町小栗林にある標高約702mの花崗岩の麗峯です。鋭くとがった三つの峰を持つ山容は、「三本槍」の異名を持っています。この三つの峰は、東の低い方から「朝日岳」・「中岳」・「夕陽岳」の名称で親しまれています。このうちの「夕陽岳」にあるグレートタワーと呼ばれる岩場は、「黒嶽」(約120mのほぼ垂直の岩場)と並び、ロッククライミングの格好のステージとなっています。今日も、遠方から多くのクライマーがこの岩場を求めて訪れています。また、ふもとの森の中には野生の動植物が数多く生息しており、この豊かな自然の中でキャンプやハイキングを楽しもうと多くの人々がつめかっています。

## 三倉岳県立自然公園 登山コース図



## 三倉岳 Mt. Mikura-dake

Mt. Mikura-dake, located on Kokuribayasi, Kuritani-cho in the northern extremity of city, is called a sacred mountain of granite. The figure of a mountain having three steep peaks is nicknamed "Three Spears". These three peaks are taken calling "Asahi-dake", "Naka-dake" and "Yuhi-dake" in order from the east lower one. The rocky track called "Gray Tower" on the "Yuhi-dake" is one of the suitable stages for rock climbing, ranking with the "Kuro-daki" (vertical rocky tracks of about 120m in height). Now a days, great deal of climbers from a long distance take constantly in this place. And many kinds of wild plant and animal are growing and living in this forest at the foot, and a crowd of people which wants to enjoy camping and hiking is stuffed in this forest abundant with nature.

# CAMPING

#キャンプ



7・8月には、多くの家族連れやグループでにぎわう。テントサイト数は87。  
In July and August, this site presents a lively scene with many families and groups. Number of tent sites is 87.



## REST LOGHOUSE



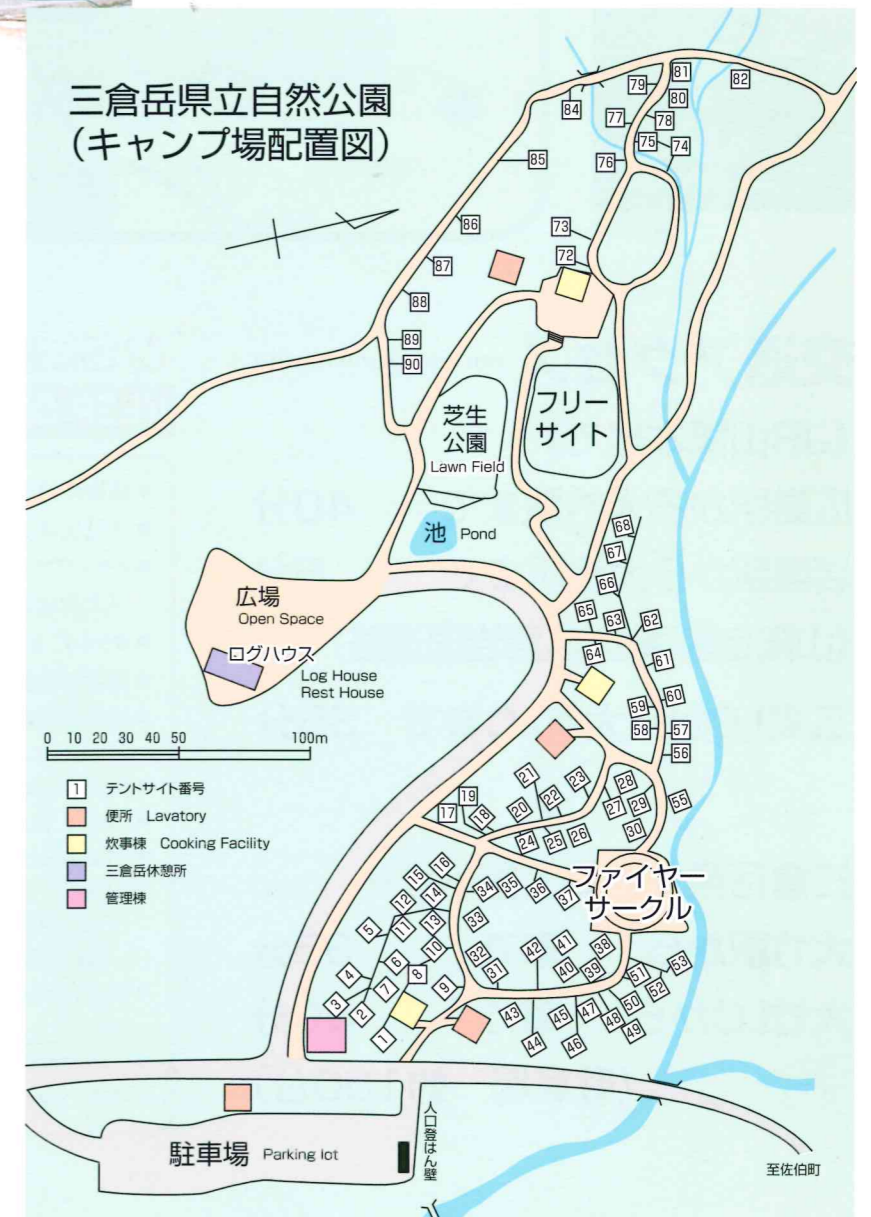
三倉岳休憩所(管理センター)

三倉岳のふもとの広場にあり、クライマーやハイカーの憩いの場となっている。

This is placed on the open place at the foot of Mikura-dake and provides a place of recreation and relaxation for climbers and hikers.

### 三倉岳県立自然公園、ご利用の際の注意事項

- かならず管理棟にて登録手続きをしてください。管理棟は、水曜日をのぞく毎日、朝9:00時から夕方17:00時までオープンしています。
- 山火事防止  
クッキング・ファイヤーは、所定の炊事棟のみで許可されています。(キャンプ場配置図で確認してください。)その他(たとえば無許可でのキャンプ・ファイヤーや打ち上げ花火等)の目的での火の使用は、厳禁です。
- キャンプ用テントは、指定場所でのみ設置が可能です。指定場所は、1番から90番までです。(キャンプ場配置図で確認してください。)芝生広場等での設置は許可しません。
- ALL VISITORS MUST REGISTER at the Rest House. The Rest House is open 9:00 through 17:00 everyday except on Wednesday.
- MOUNTAIN FIRE PREVENTION  
Cooking Fire is authorized for use in Cooking Facilities Only(See Attached Map). Any other fire, such as unauthorized campfire or fireworks, is severely prohibited.
- TENT OR CANVAS CAN BE HOISTED IN AUTHORIZED SPOT ONLY  
Please make sure of Authorized Spot No.1 through No.90(See Attached Map). Don't hoist your tents or canvases on the lawn field or other non-authorized spot.



■お問い合わせ、連絡先  
大竹市三倉岳休憩所(管理センター)  
TEL・FAX 0827-56-0660

キャンプ場の利用申し込み、三倉岳への入山届けは三倉岳休憩所(管理センター)へ