

「平成30年7月豪雨災害に係る応急復旧及び今後の取組について」 呉市安浦町（市原地区，中畑地区）生活再建へ向けたロードマップ 関連資料一覧

- 1 平成30年7月豪雨災害市原地区生活再建へ向けたロードマップ（インフラ編）
- 2 平成30年7月豪雨災害中畑地区生活再建へ向けたロードマップ（インフラ編）
- 3 平成30年7月豪雨災害に係る生活支援・生活再建ロードマップ（安浦町）

【問い合わせ先】

1, 2について

<p>課名：農業基盤課 担当者：高田 電話：内線 3642 ダイヤル：082-513-3642</p>

3について

<p>課名：地域政策総務課 担当者：來山 電話：内線 2501 ダイヤル：082-513-2501</p>

平成30年7月豪雨災害

平成30年7月豪雨災害
市原地区生活再建へ向けた
ロードマップ
(インフラ編)

平成30年8月6日

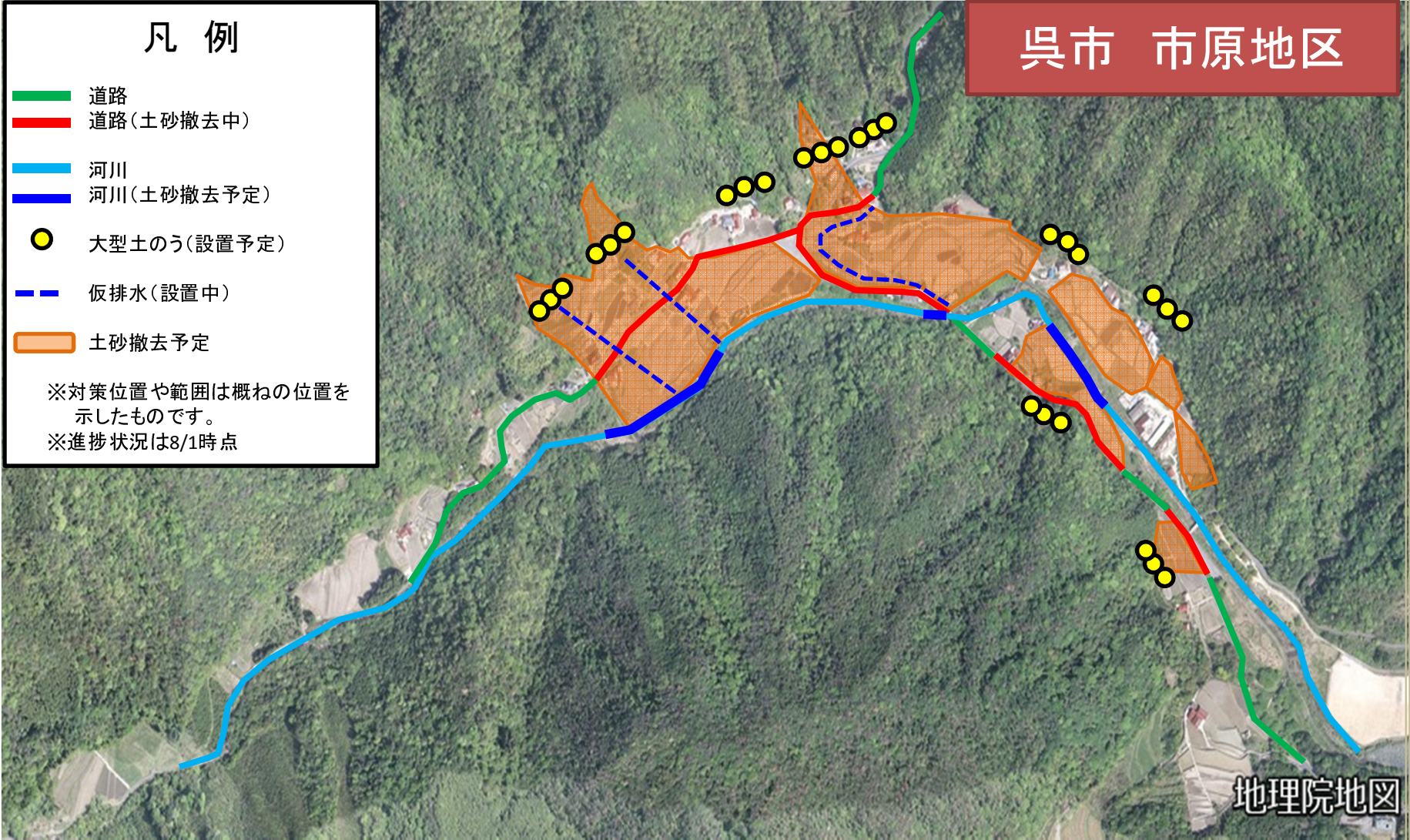
平成30年7月豪雨災害

呉市 市原地区

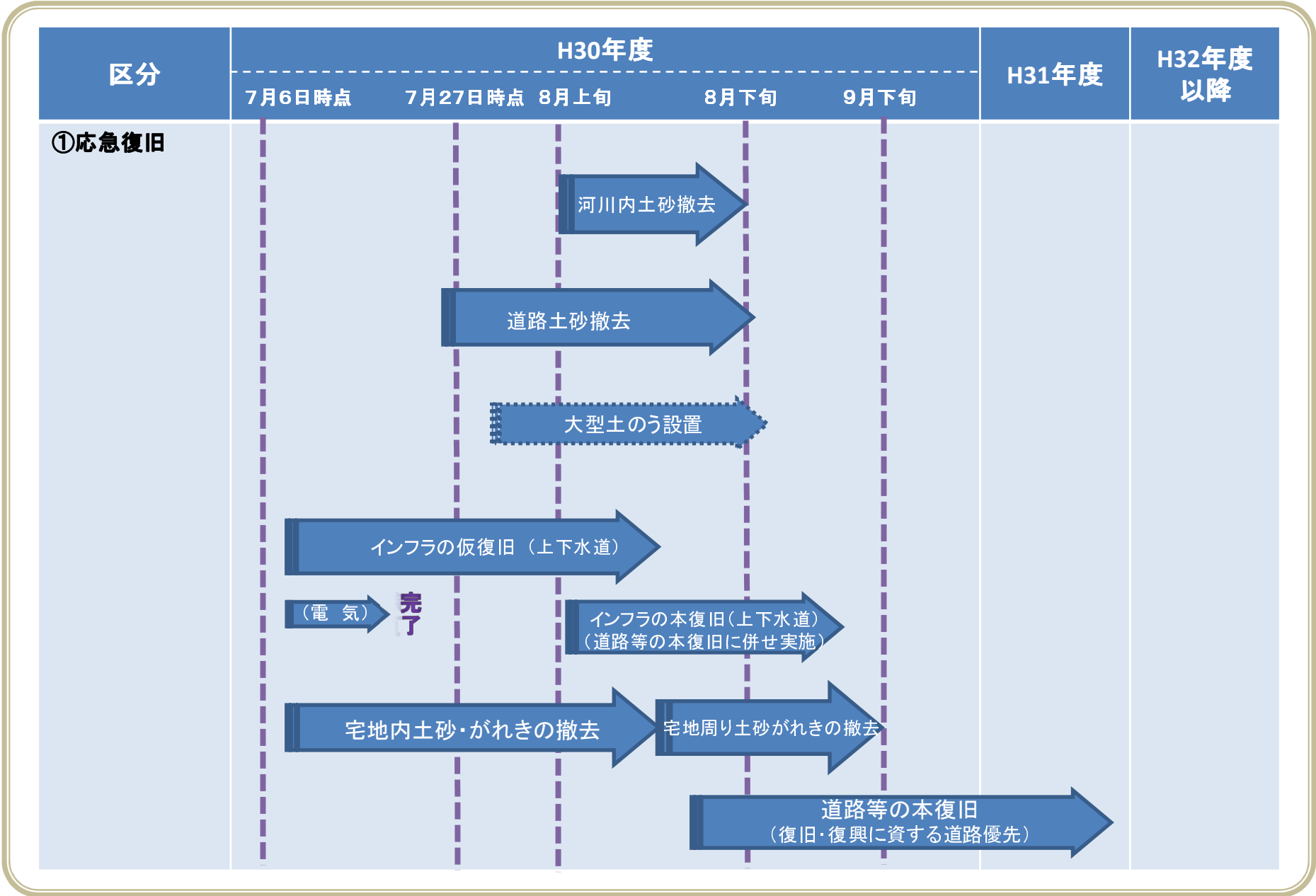
凡例

- 道路
- 道路(土砂撤去中)
- 河川
- 河川(土砂撤去予定)
- 大型土のう(設置予定)
- 仮排水(設置中)
- 土砂撤去予定

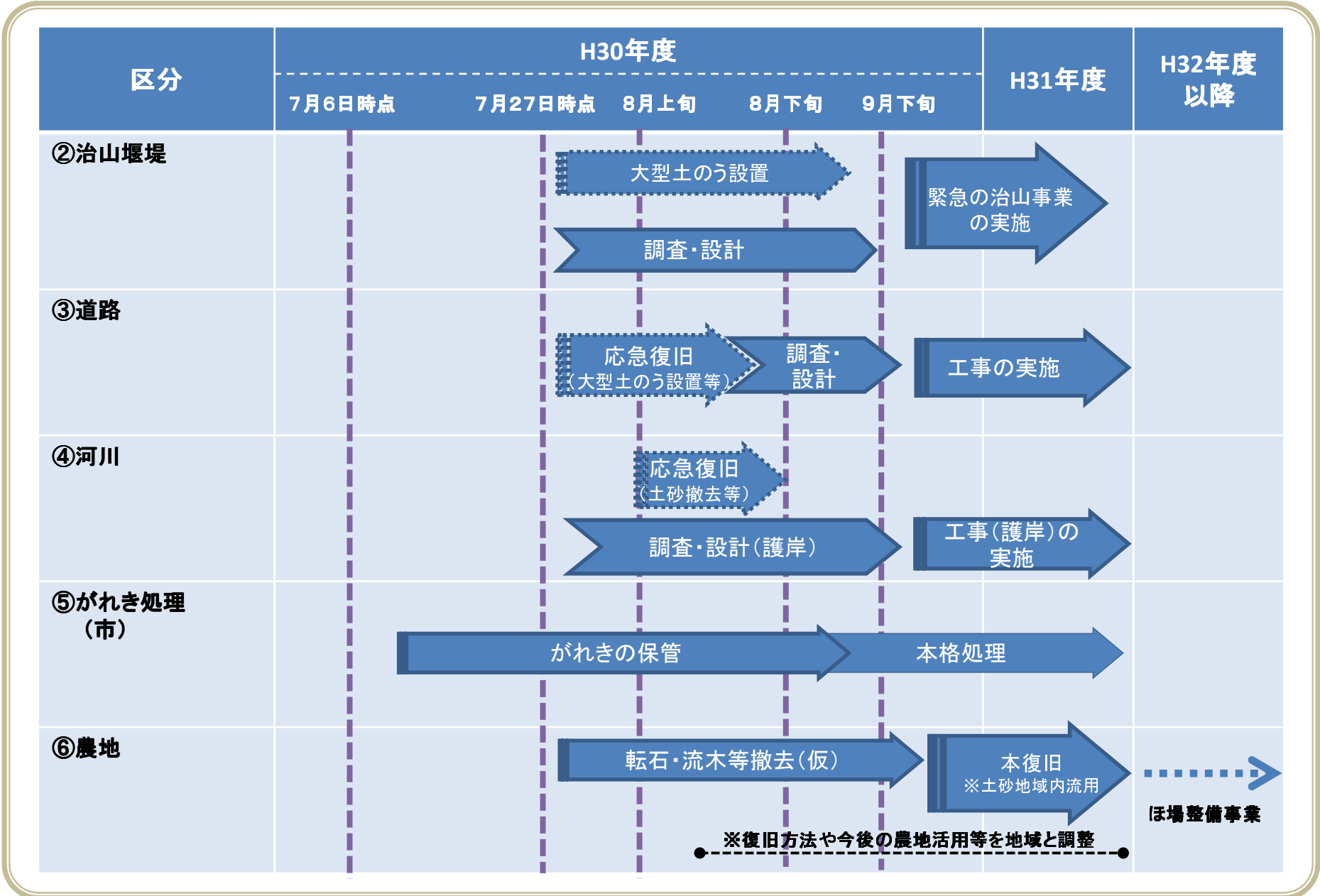
※対策位置や範囲は概ねの位置を示したものです。
※進捗状況は8/1時点



平成30年7月豪雨災害に係る復旧工程（概略）

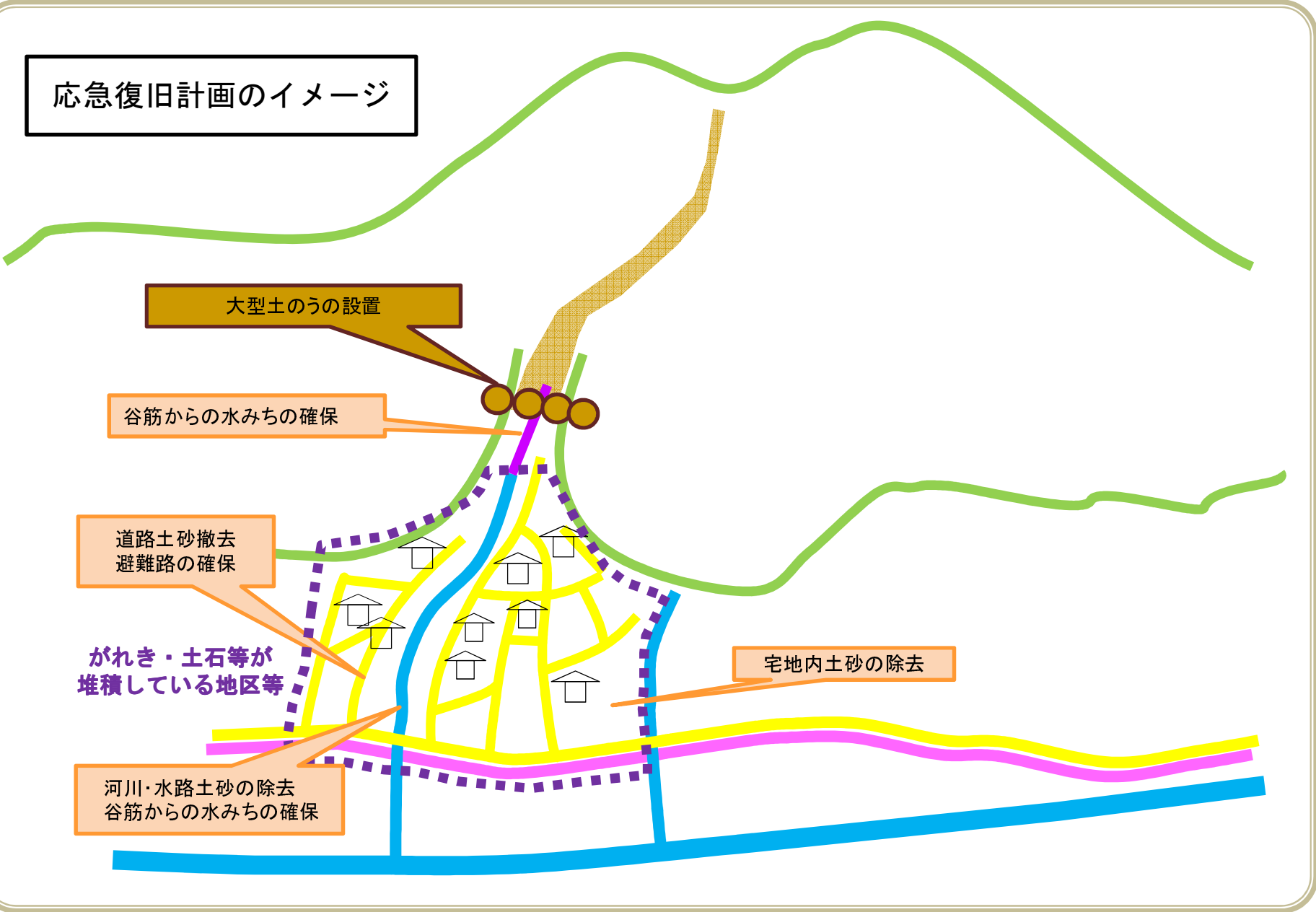


平成30年7月豪雨災害に係る復旧工程（概略）



平成30年7月豪雨災害に係る応急復旧計画

応急復旧計画のイメージ



平成30年7月豪雨災害


平成30年7月豪雨災害
中畑地区生活再建へ向けた
ロードマップ
(インフラ編)

平成30年8月6日

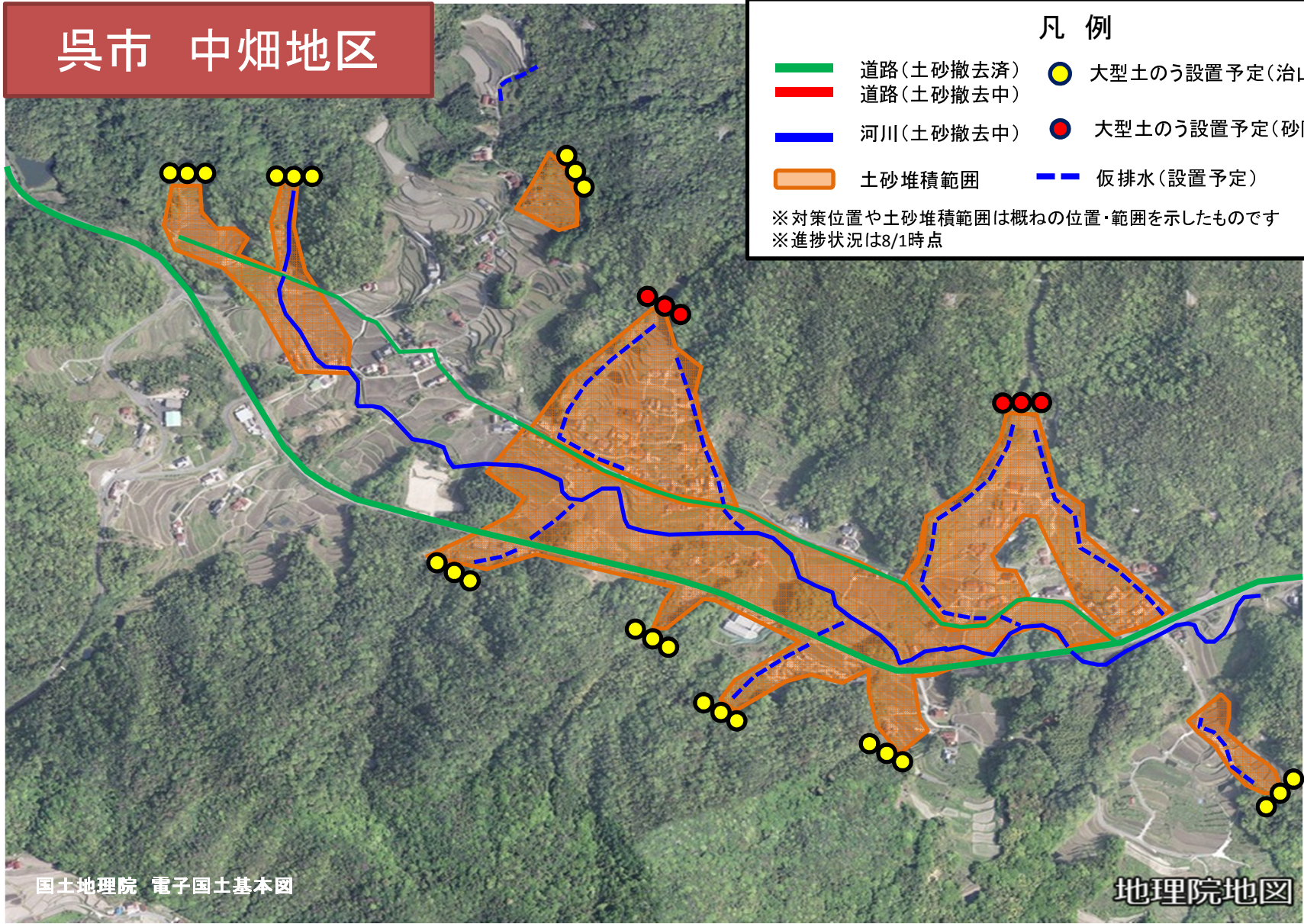
平成30年7月豪雨災害

呉市 中畑地区

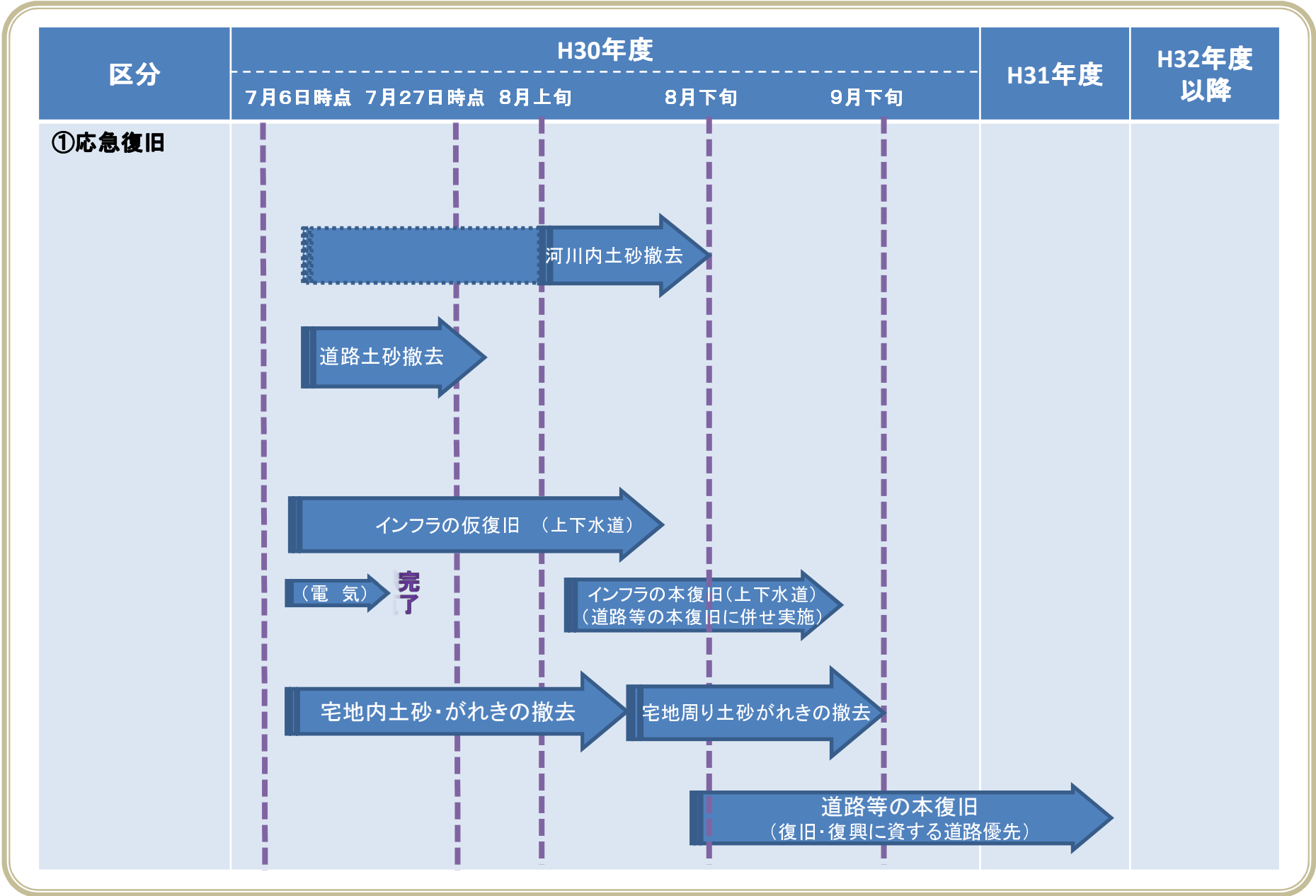
凡 例

	道路(土砂撤去済)		大型土のう設置予定(治山)
	道路(土砂撤去中)		大型土のう設置予定(砂防)
	河川(土砂撤去中)		土砂堆積範囲
	仮排水(設置予定)		

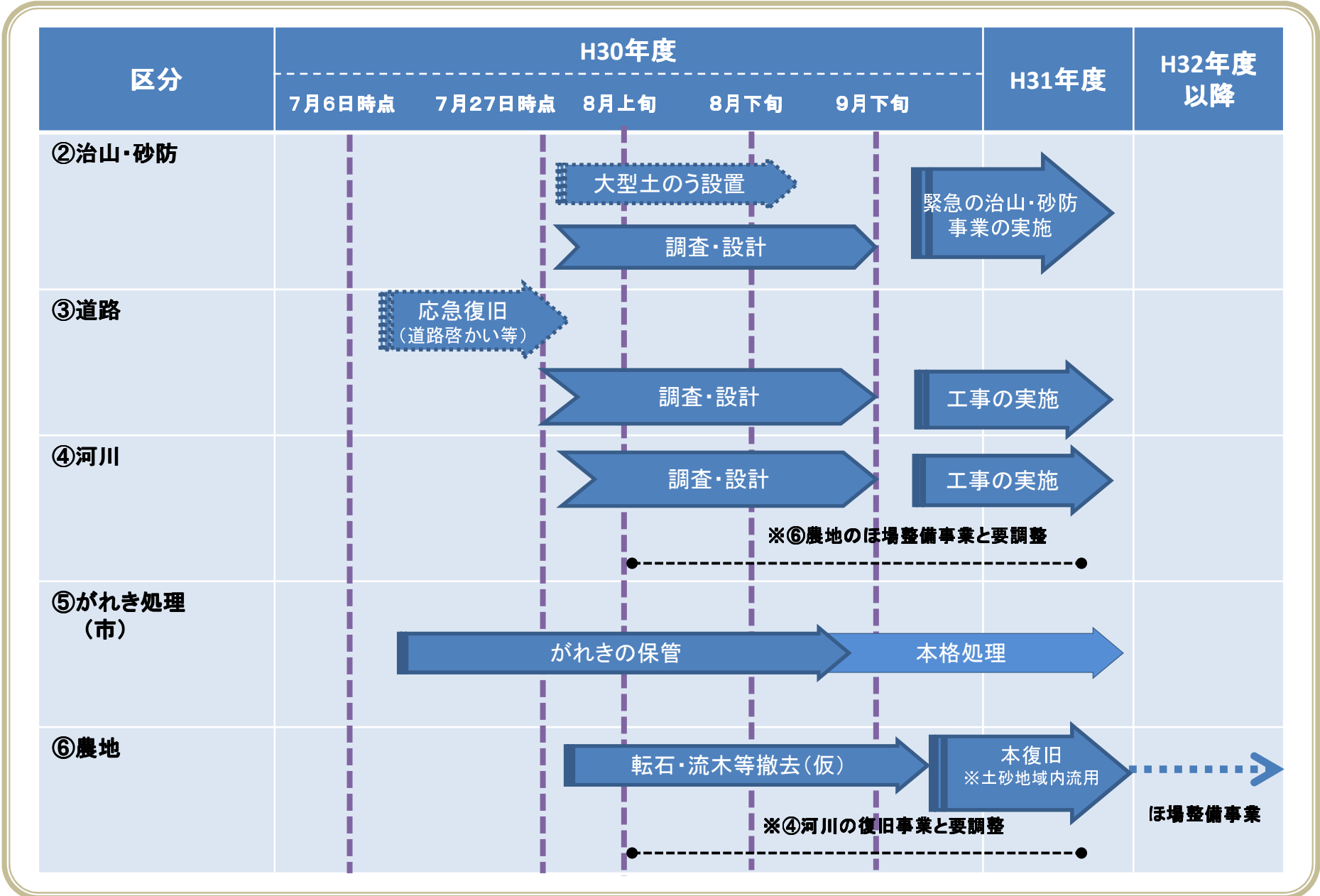
※対策位置や土砂堆積範囲は概ねの位置・範囲を示したものです
※進捗状況は8/1時点



平成30年7月豪雨災害に係る復旧工程（概略）



平成30年7月豪雨災害に係る復旧工程（概略）



平成30年7月豪雨災害に係る応急復旧計画

応急復旧計画のイメージ



平成30年7月豪雨災害に係る生活支援・生活再建ロードマップ(安浦町)

