

「平成30年7月豪雨災害に係る応急復旧及び今後の取組について」  
三原市（木原地区）生活再建へ向けたロードマップ  
関連資料一覧

- 1 平成30年7月豪雨災害三原市木原地区生活再建へ向けたロードマップ  
（インフラ編）
- 2 平成30年7月豪雨災害に係る生活支援・生活再建ロードマップ（三原市）

【問い合わせ先】

1について

課名：土木建築総務課  
担当者：蒲原  
電話：内線 3803  
ダイヤル：082-513-3803

2について

課名：地域政策総務課  
担当者：來山  
電話：内線 2501  
ダイヤル：082-513-2501

平成30年7月豪雨災害

平成30年7月豪雨災害  
三原市木原地区  
生活再建へ向けた  
ロードマップ  
(インフラ編)

平成30年8月10日

# 平成30年7月豪雨災害

## 三原市木原地区

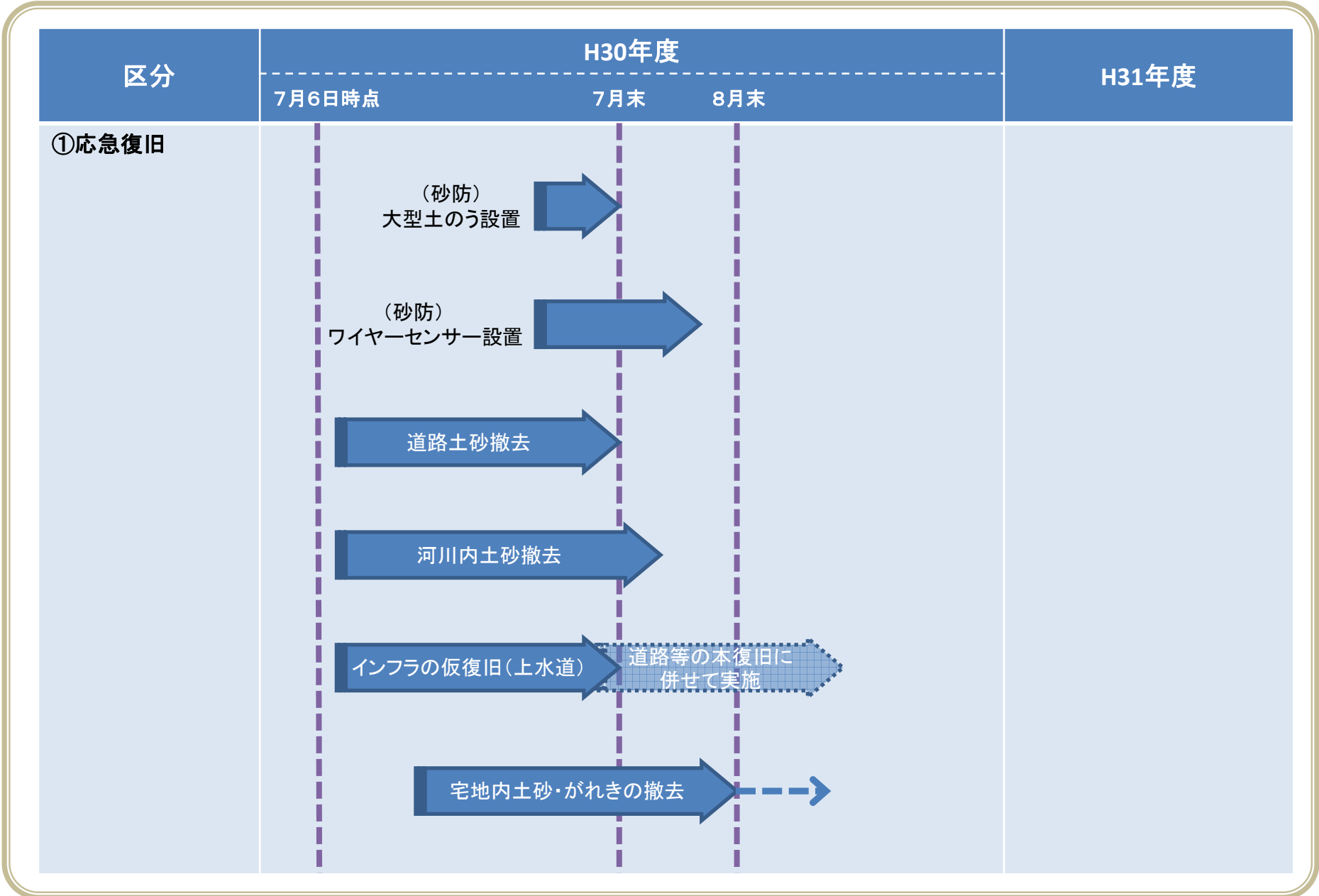
**凡例**

- 道路(土砂撤去済)
- 道路(土砂撤去中)
- 河川(土砂撤去済)
- 河川(土砂撤去中)
- 大型土のう(設置済)
- 大型土のう(設置予定)
- ワイヤーセンサー(設置済)
- ワイヤーセンサー(設置予定)
- 土砂堆積範囲

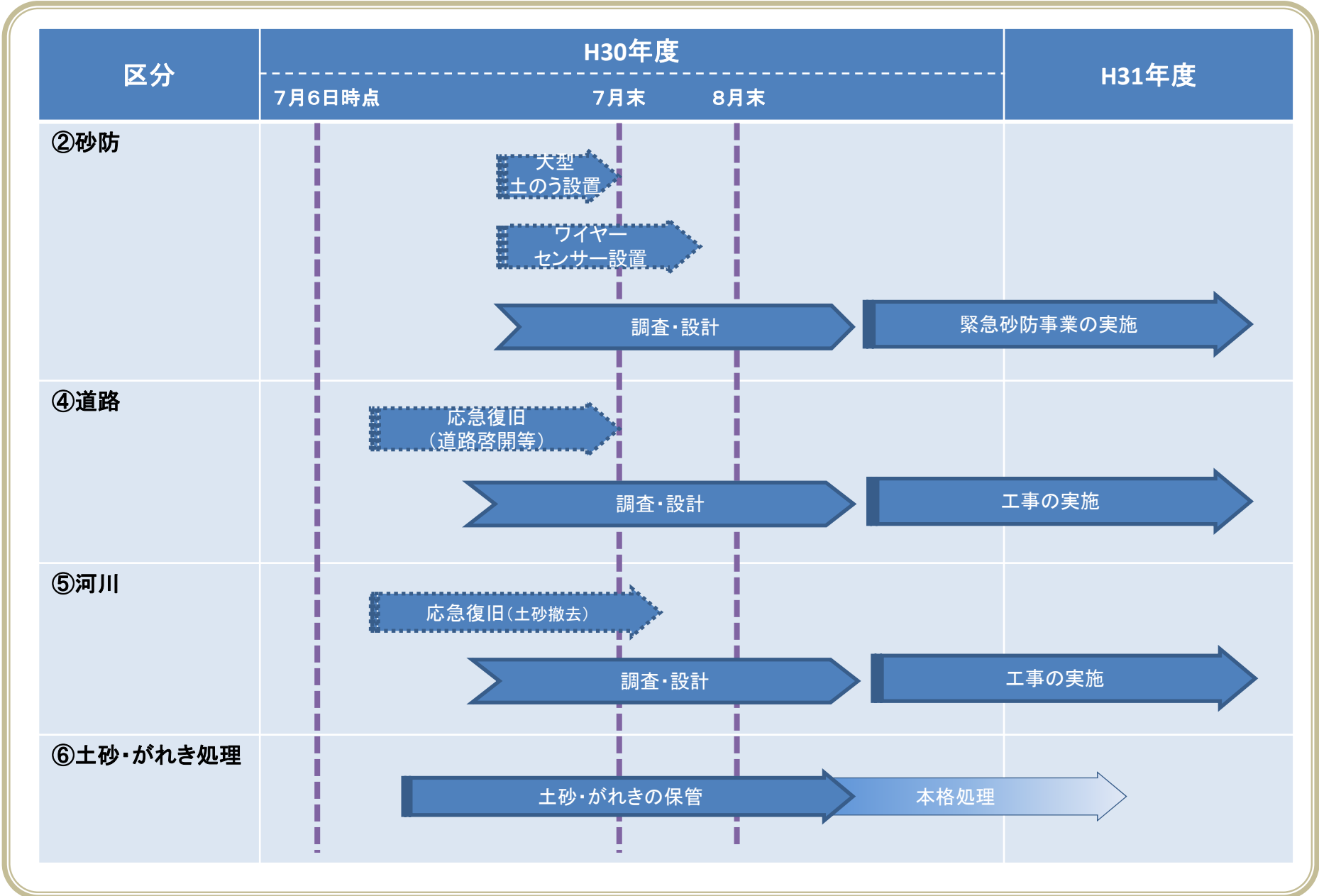
※対策位置や土砂堆積範囲は概ねの位置・範囲を示したものです  
※進捗状況は7/31時点



# 平成30年7月豪雨災害に係る復旧工程（概略）

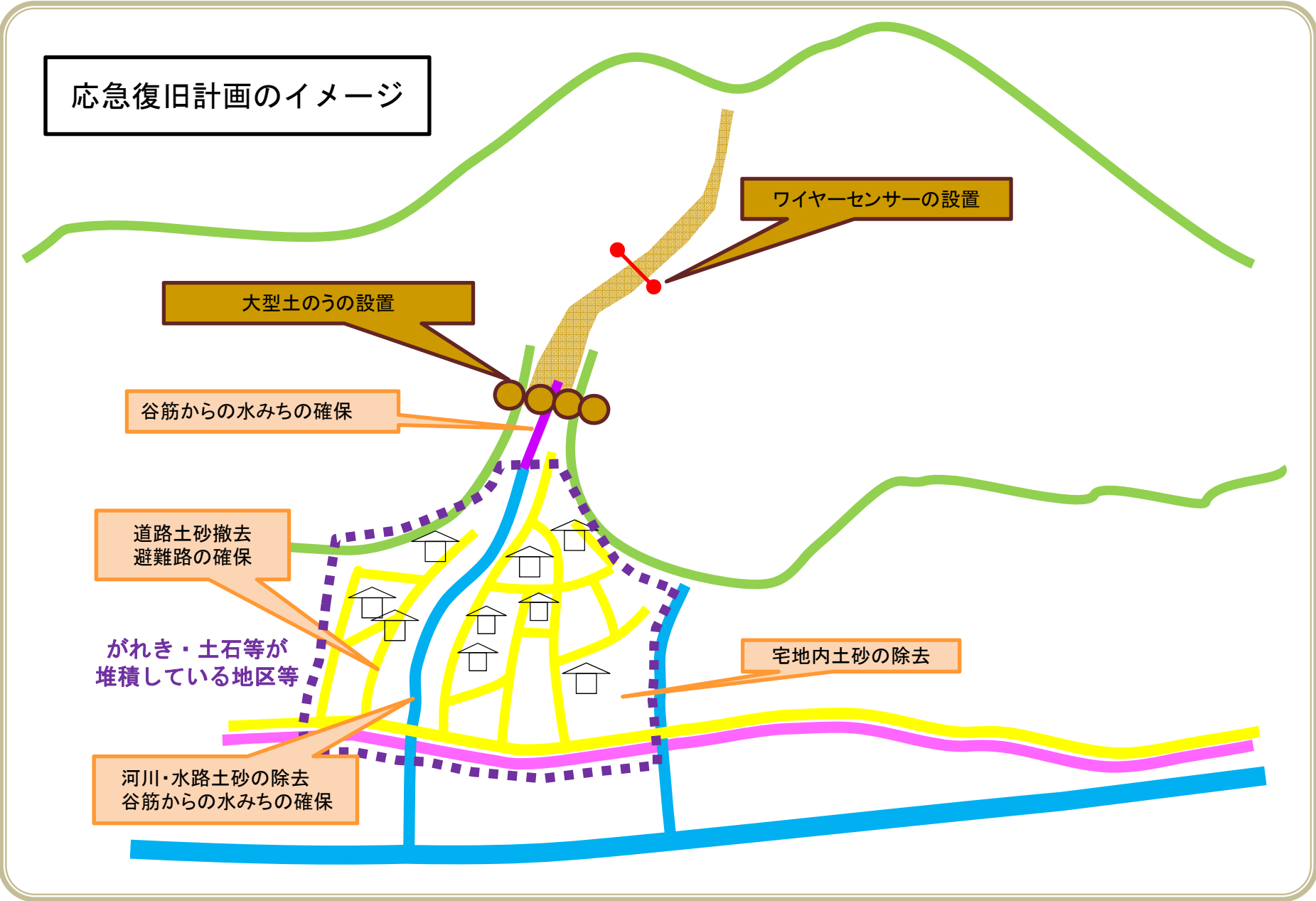


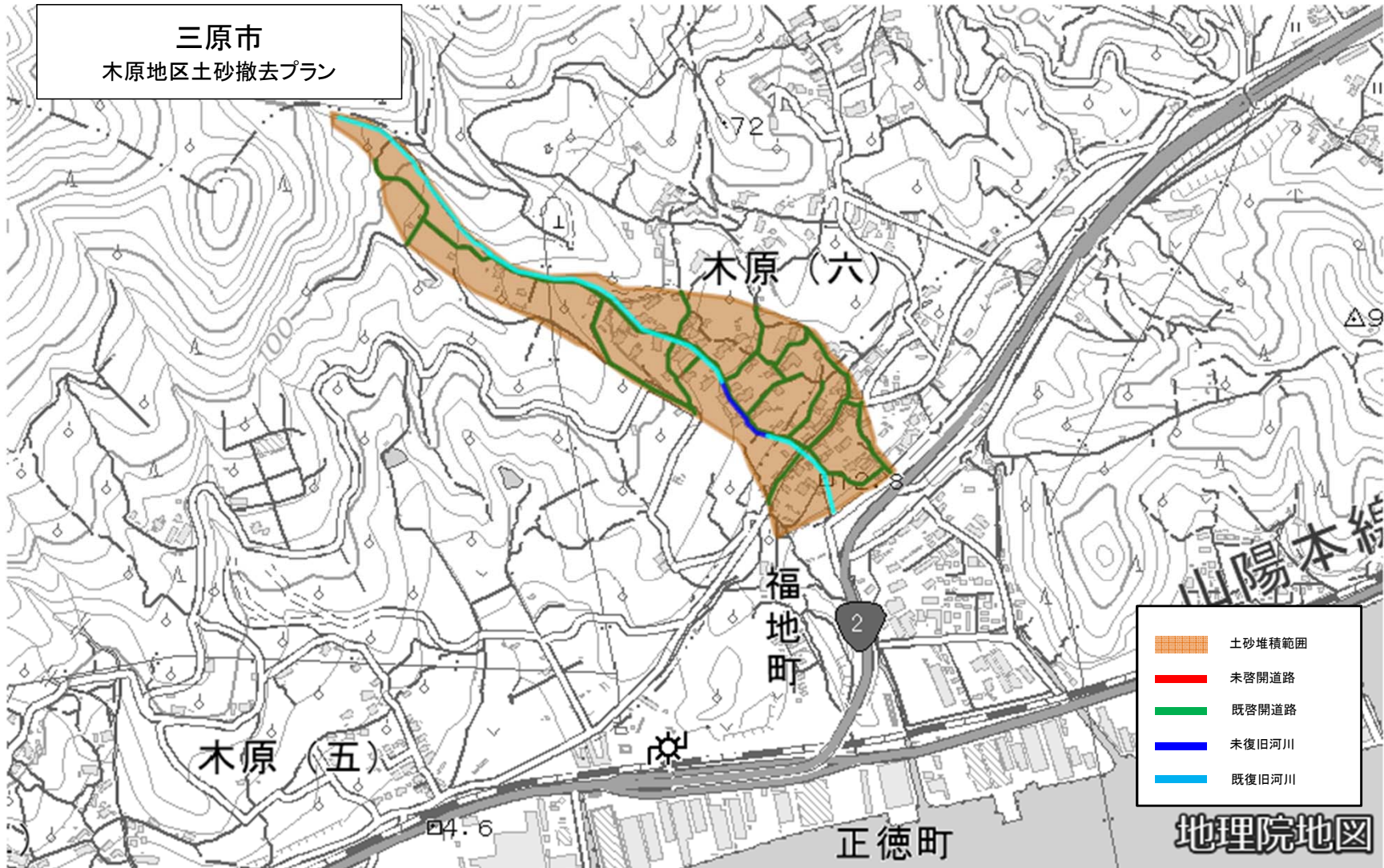
# 平成30年7月豪雨災害に係る復旧工程（概略）



# 平成30年7月豪雨災害に係る応急復旧計画

## 応急復旧計画のイメージ





※土砂堆積範囲は概ねの範囲を示したもの  
 ※啓開状況は、7/31時点聞き取り情報による

	7月	8月	9月	10月
市道啓開 (国・市施工)	■			
普通河川土砂撤去 (国・市施工)		■		
宅地土砂撤去 (市施工)	■			

# 平成30年7月豪雨災害に係る生活支援・生活再建ロードマップ(三原市)

