

「平成30年7月豪雨災害に係る応急復旧及び今後の取組について」  
坂町（坂地区，小屋浦地区）生活再建へ向けたロードマップ  
関連資料一覧

- 1 平成30年7月豪雨災害坂地区生活再建へ向けたロードマップ（インフラ編）
- 2 平成30年7月豪雨災害小屋浦地区生活再建へ向けたロードマップ（インフラ編）
- 3 平成30年7月豪雨災害に係る生活支援・生活再建ロードマップ（坂町）

【問い合わせ先】

1, 2について

課名：土木建築総務課  
担当者：蒲原  
電話：内線 3803  
ダイヤル：082-513-3803

3について

課名：地域政策総務課  
担当者：來山  
電話：内線 2501  
ダイヤル：082-513-2501

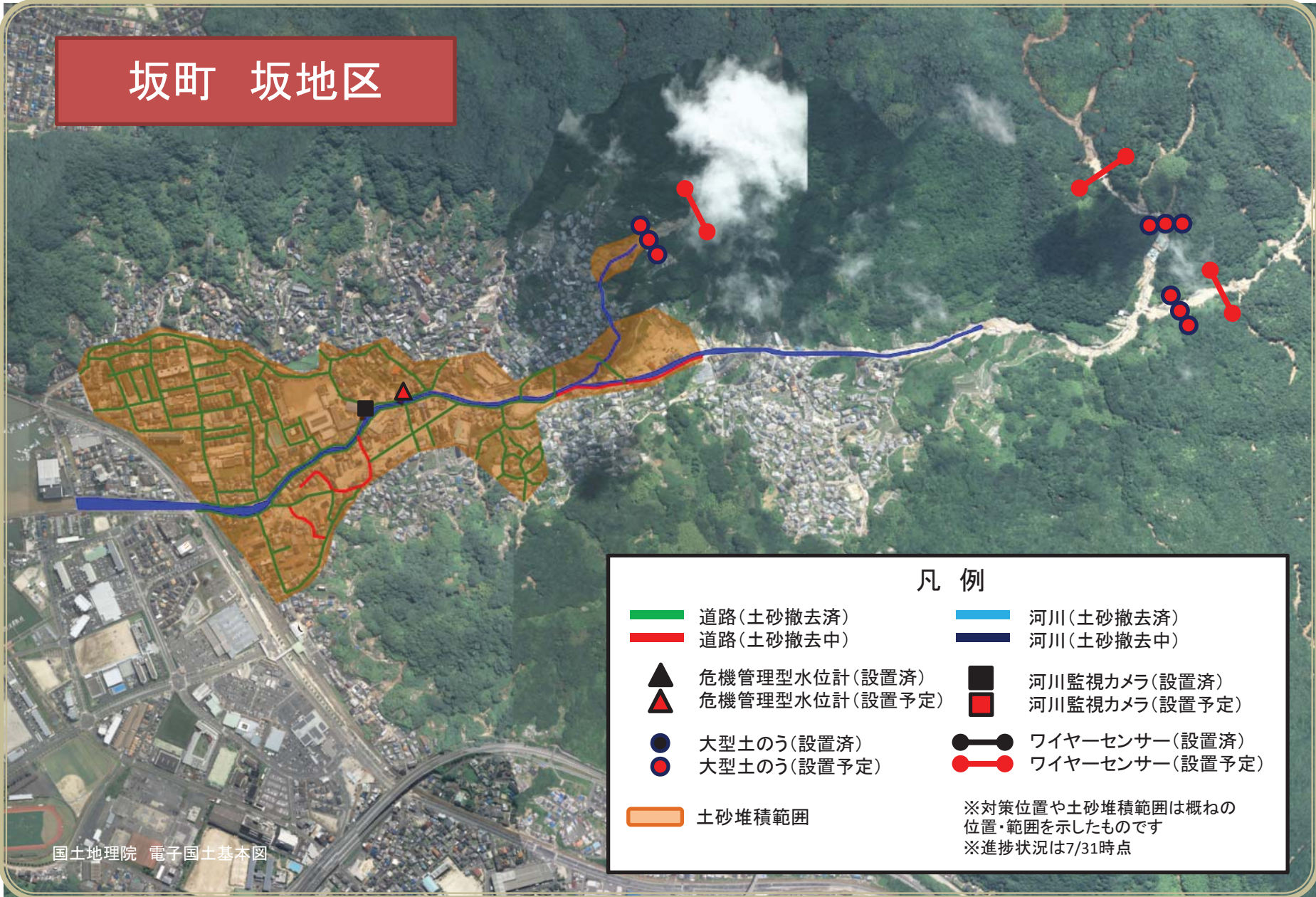
平成30年7月豪雨災害

平成30年7月豪雨災害  
坂地区生活再建へ向けた  
ロードマップ  
(インフラ編)

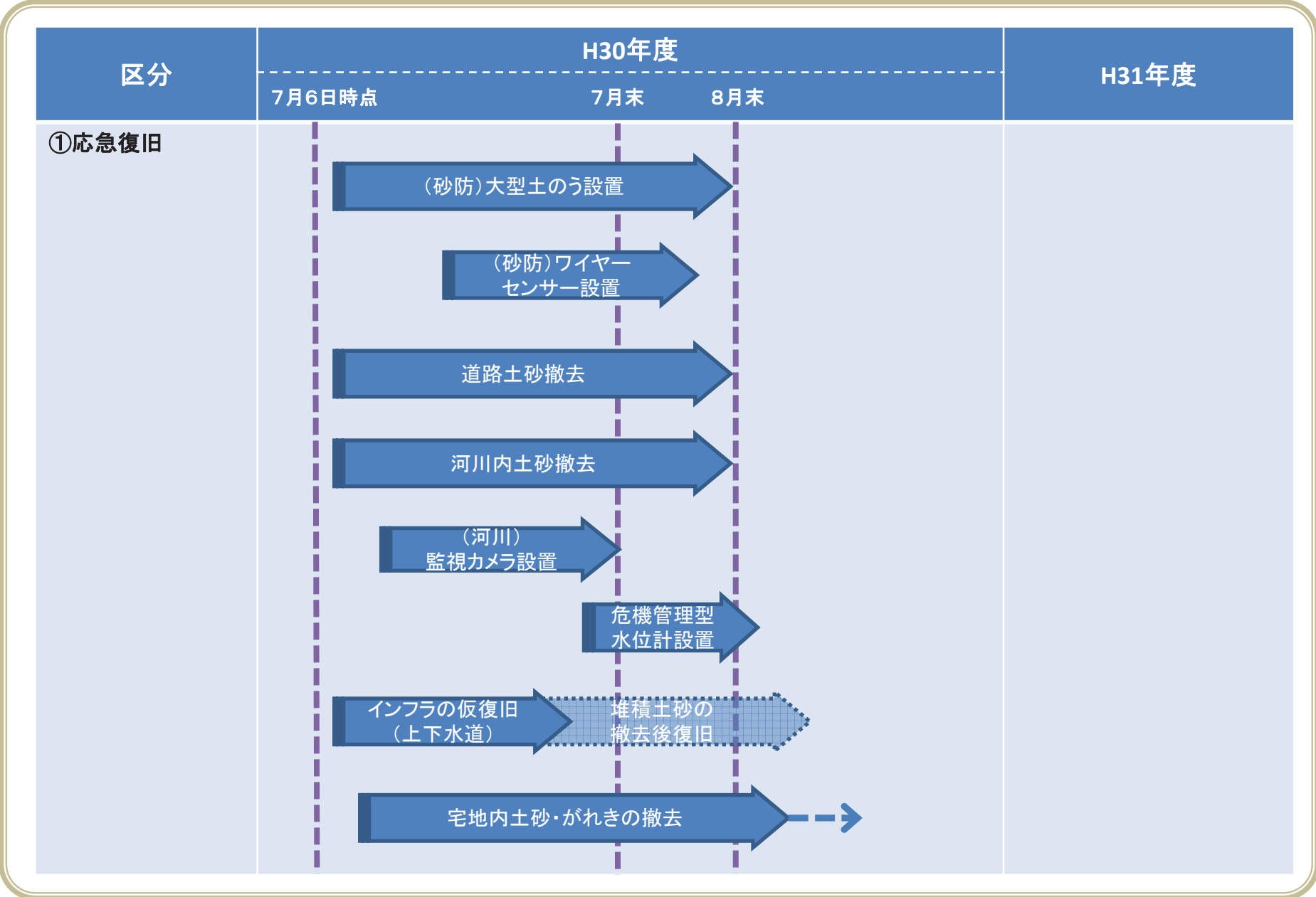
平成30年8月6日

# 平成30年7月豪雨災害

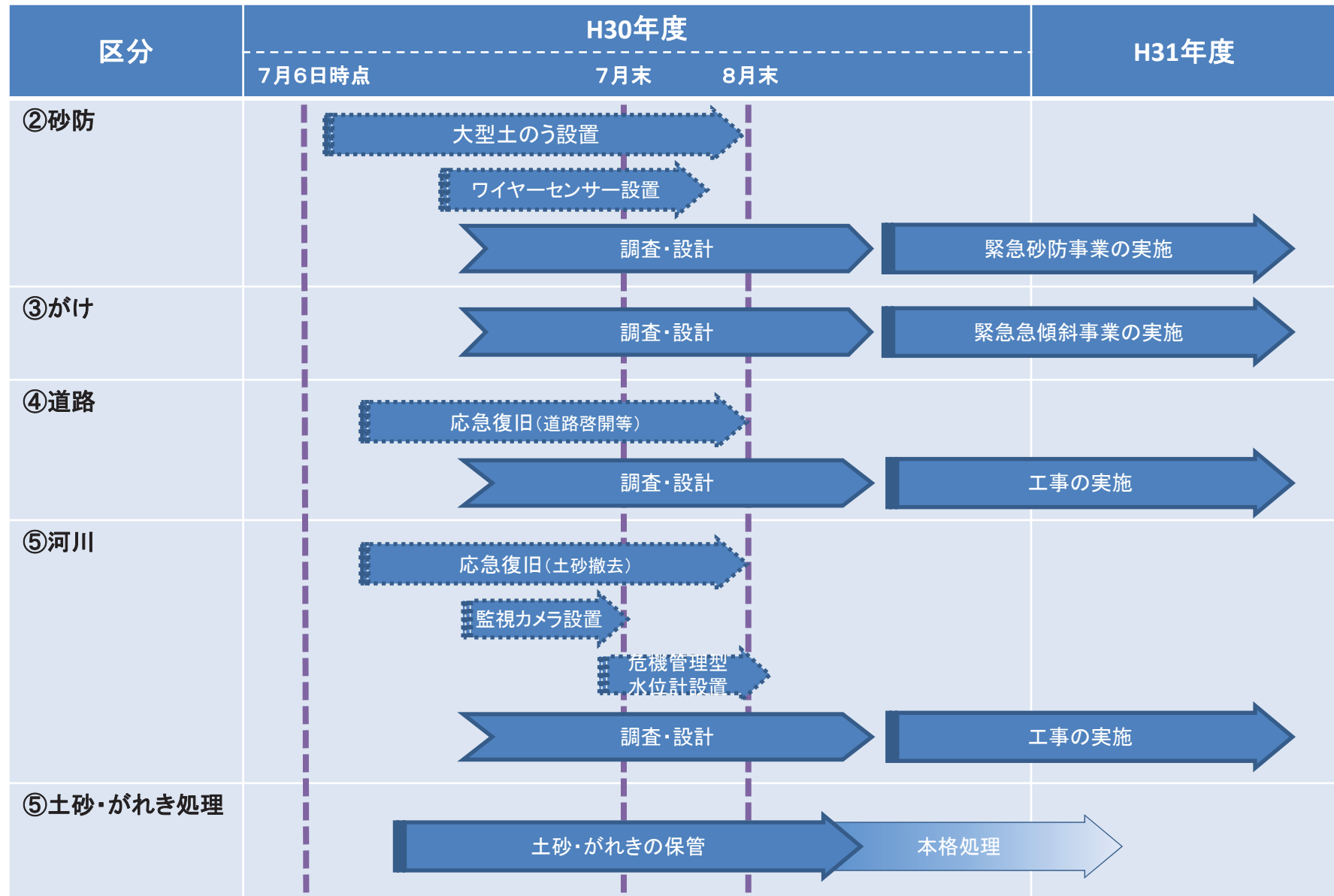
## 坂町 坂地区



# 平成30年7月豪雨災害に係る復旧工程（概略）

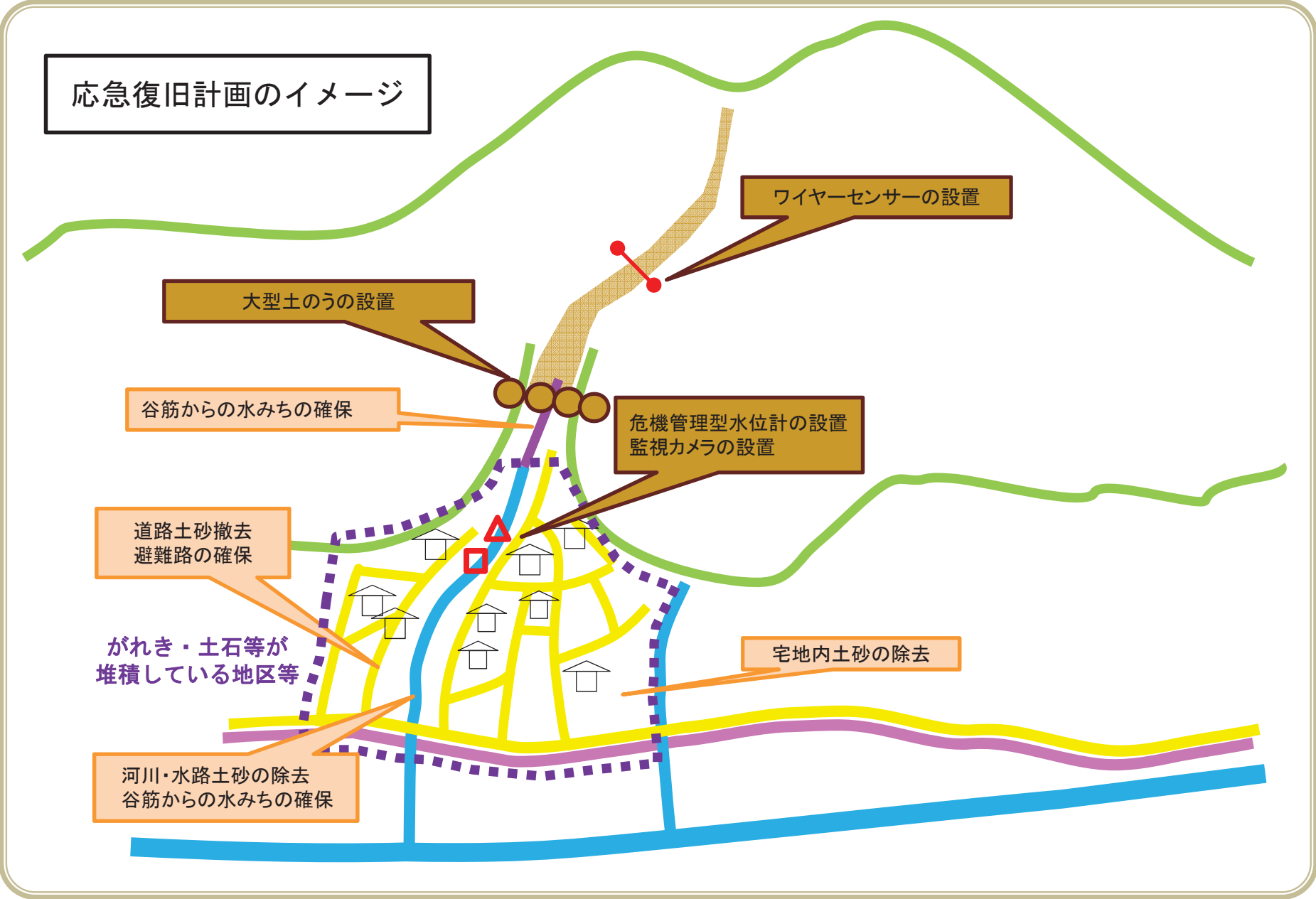


# 平成30年7月豪雨災害に係る復旧工程（概略）

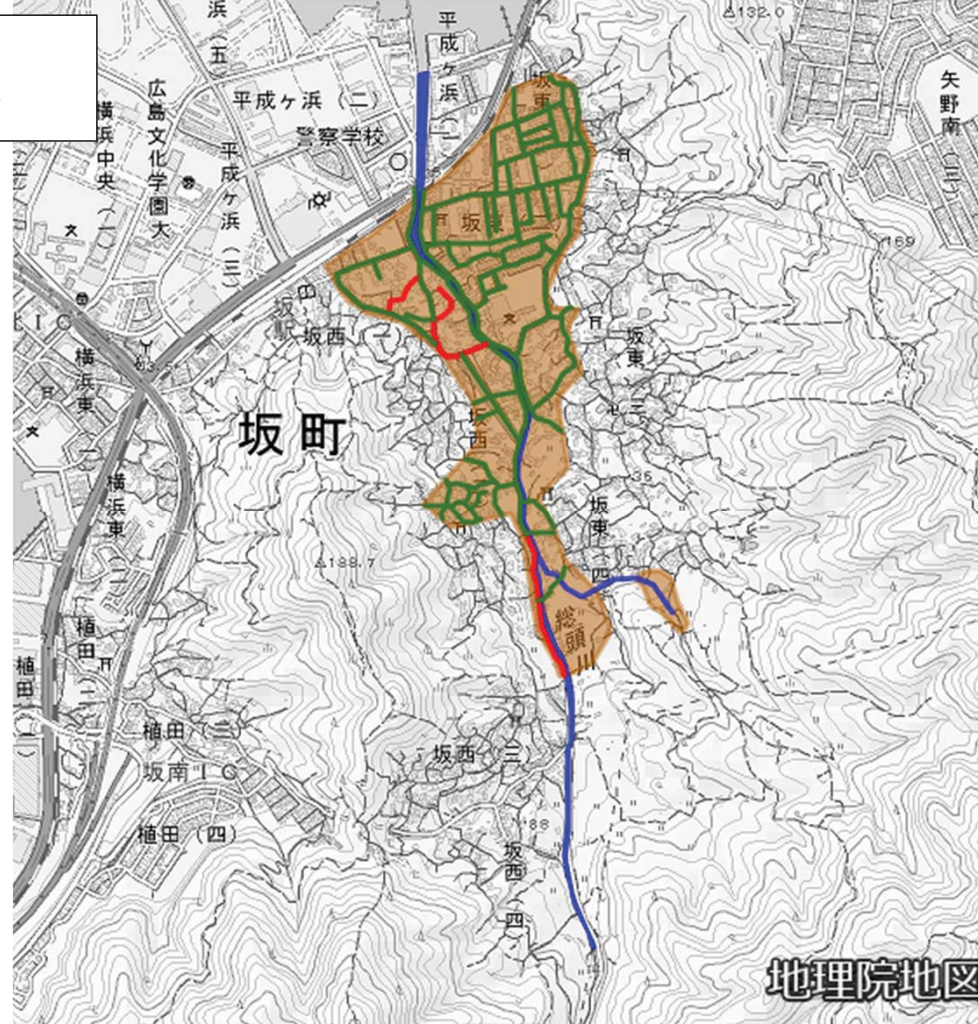


# 平成30年7月豪雨災害に係る応急復旧計画

## 応急復旧計画のイメージ



坂町  
坂地区土砂撤去プラン



※土砂堆積範囲は概ねの範囲を示したもの  
※啓開状況は、7/31時点聞き取り情報による

	7月	8月	9月	10月
総頭川土砂撤去 (県施工)	[Red bar spanning July, August, and September]			
総頭川土砂撤去 (国施工)		[Purple bar spanning August, September, and October]		
(都)坂中央線啓開 (県施工)	[Red bar in July]			
町道啓開 (町施工)	[Pink bar spanning July, August, and September]			
宅地土砂撤去 (町施工)	[Pink bar spanning July, August, and September, with a dashed arrow pointing to October]			

平成30年7月豪雨災害

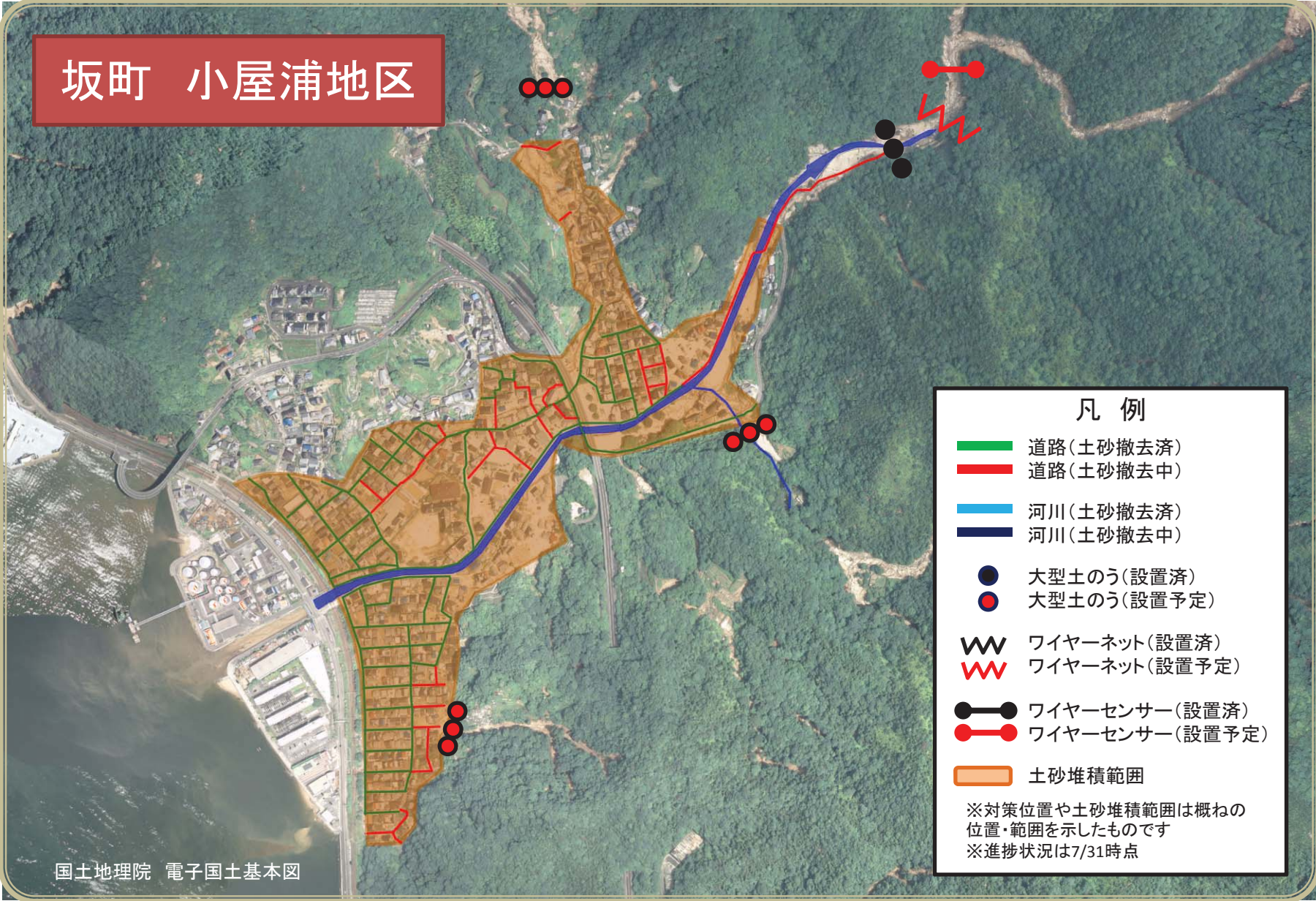
平成30年7月豪雨災害  
小屋浦地区生活再建へ向けた  
ロードマップ  
(インフラ編)

平成30年8月6日

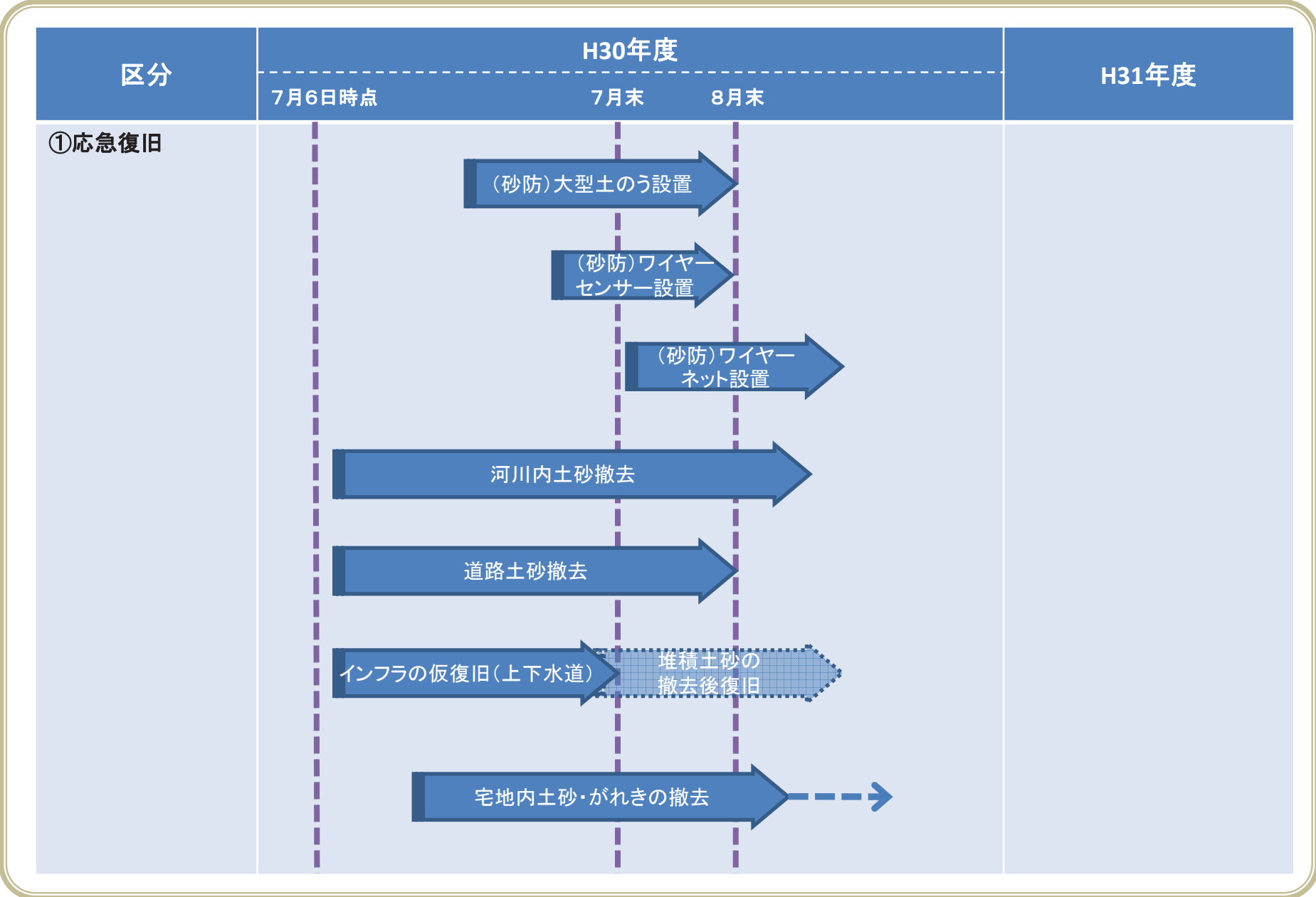


# 平成30年7月豪雨災害

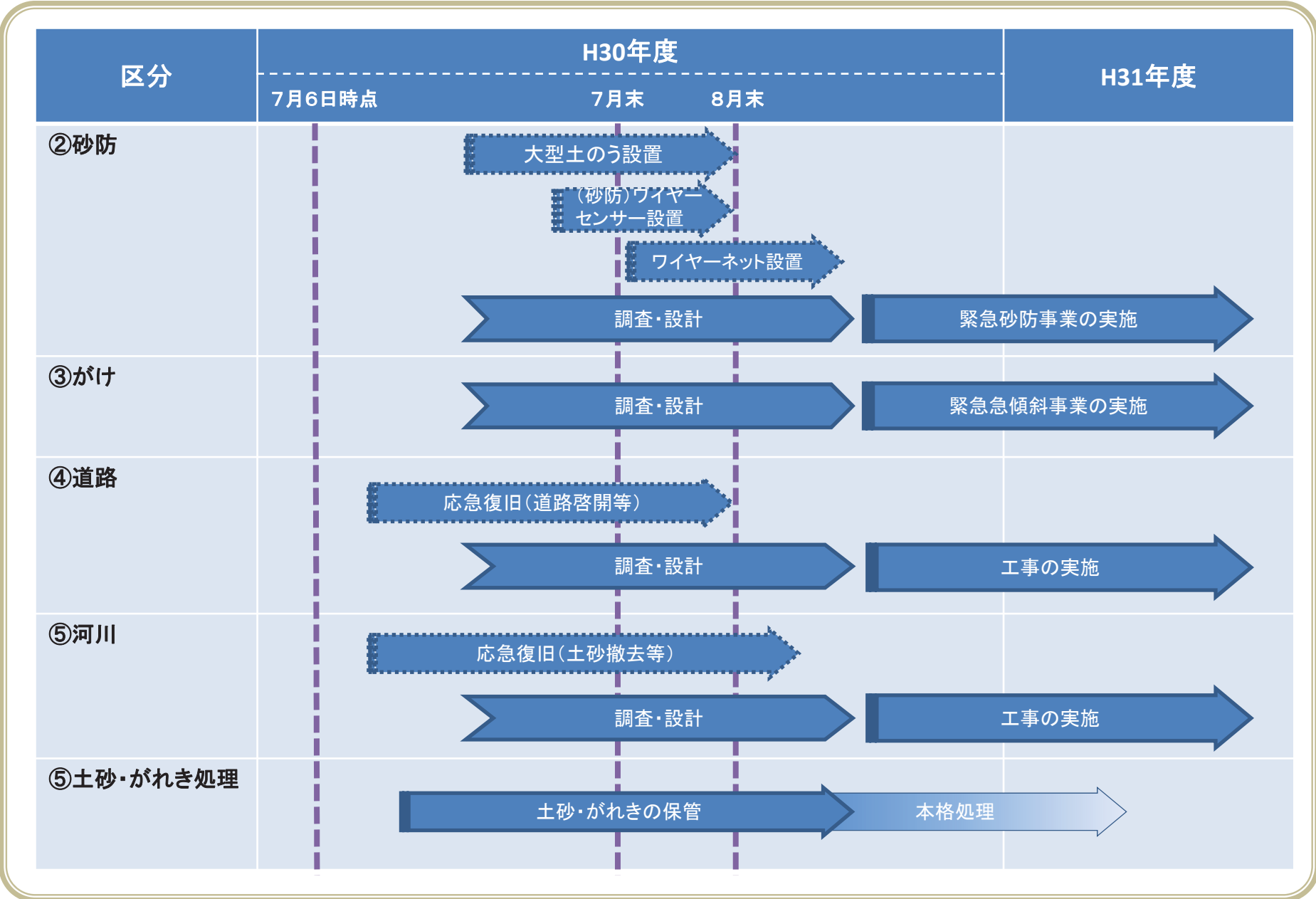
## 坂町 小屋浦地区



# 平成30年7月豪雨災害に係る復旧工程（概略）

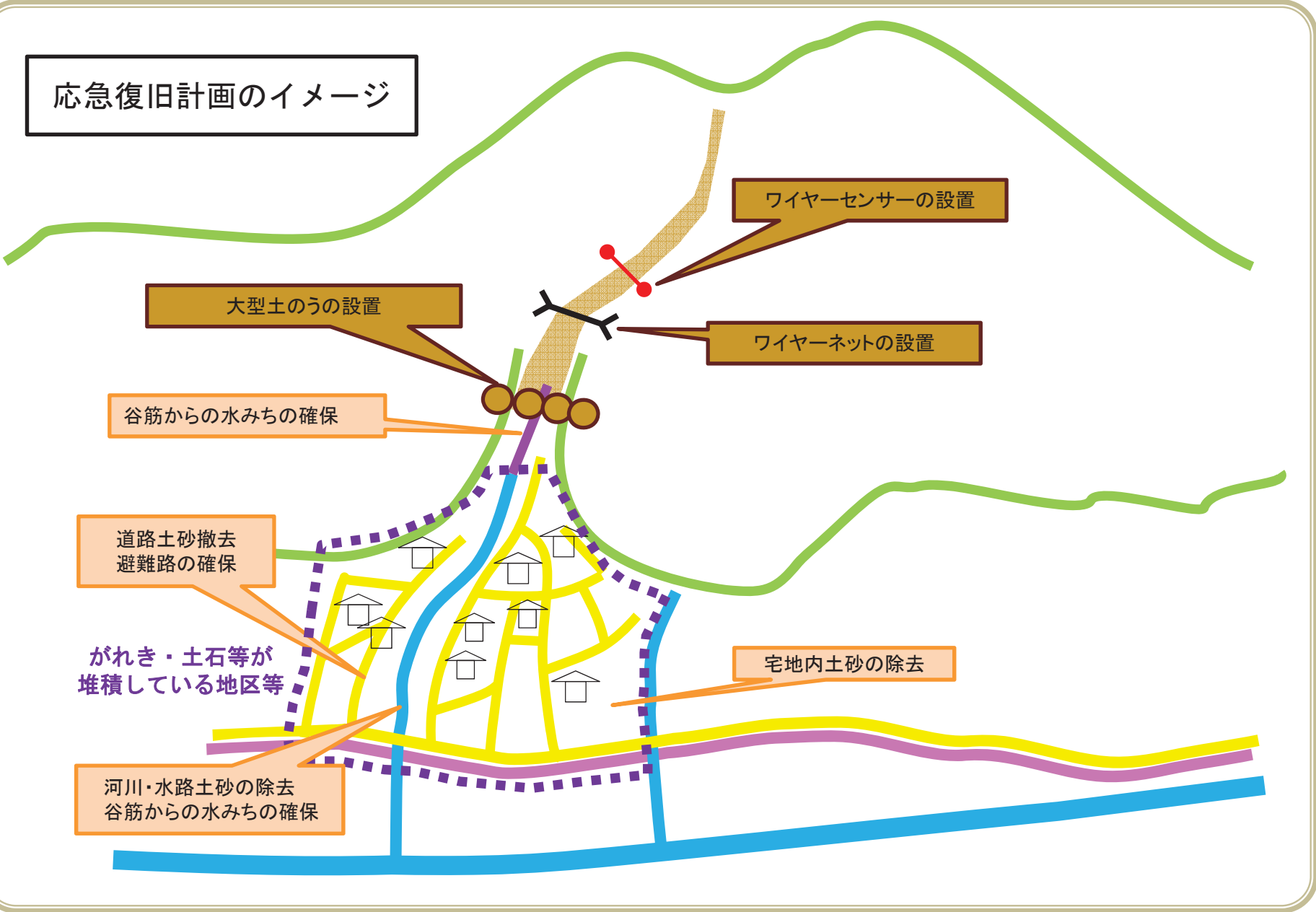


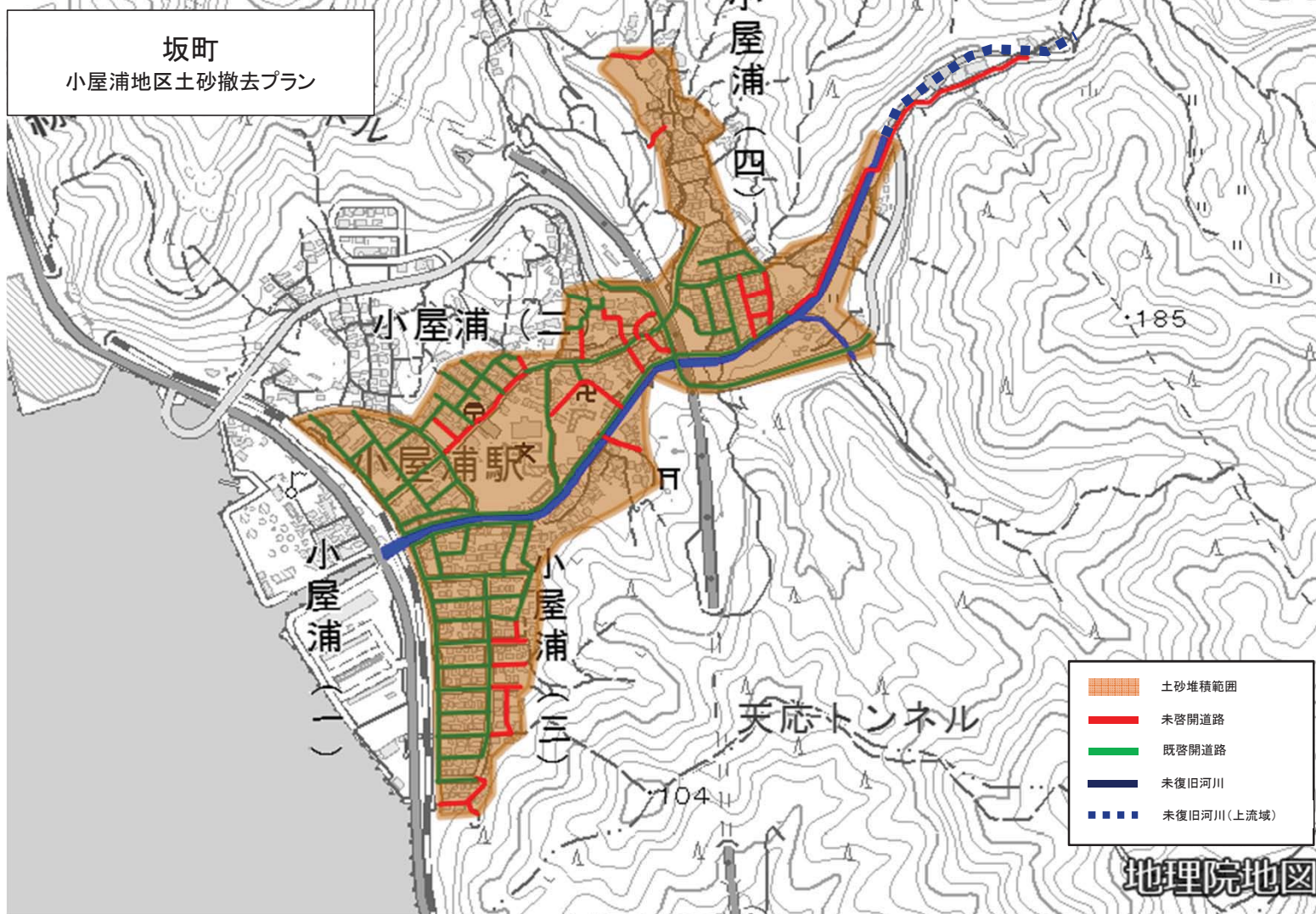
# 平成30年7月豪雨災害に係る復旧工程（概略）



# 平成30年7月豪雨災害に係る応急復旧計画

## 応急復旧計画のイメージ





※土砂堆積範囲は概ねの範囲を示したもの  
※啓開状況は、7/31時点聞き取り情報による

	7月	8月	9月	10月
天地川土砂撤去 (県施工)	[Red bar]			[Red squares] ※上流域の一部
天地川沿町道啓開 (県施工)	[Red bar]			
町道啓開(天地川左岸地域) (町施工)	[Purple bar]			
宅地土砂撤去 (町施工)	[Purple bar]			[Dashed arrow]
町道啓開(天地川右岸地域) (国施工)	[Dark purple bar]			

# 平成30年7月豪雨災害に係る生活支援・生活再建ロードマップ(坂町)

