

「平成30年7月豪雨災害に係る応急復旧及び今後の取組について」
熊野町（川角地区）生活再建へ向けたロードマップ
関連資料一覧

- 1 平成30年7月豪雨災害熊野町川角地区生活再建へ向けたロードマップ（インフラ編）
- 2 平成30年7月豪雨災害に係る生活支援・生活再建ロードマップ（川角地区）

【問い合わせ先】

1について

課名：道路企画課
担当者：後藤
電話：内線 3892
ダイヤル：082-513-3892

2について

課名：地域政策総務課
担当者：來山
電話：内線 2501
ダイヤル：082-513-2501

平成30年7月豪雨災害

平成30年7月豪雨災害
熊野町川角地区
生活再建へ向けた
ロードマップ
(インフラ編)

平成30年8月6日

平成30年7月豪雨災害

熊野町川角地区

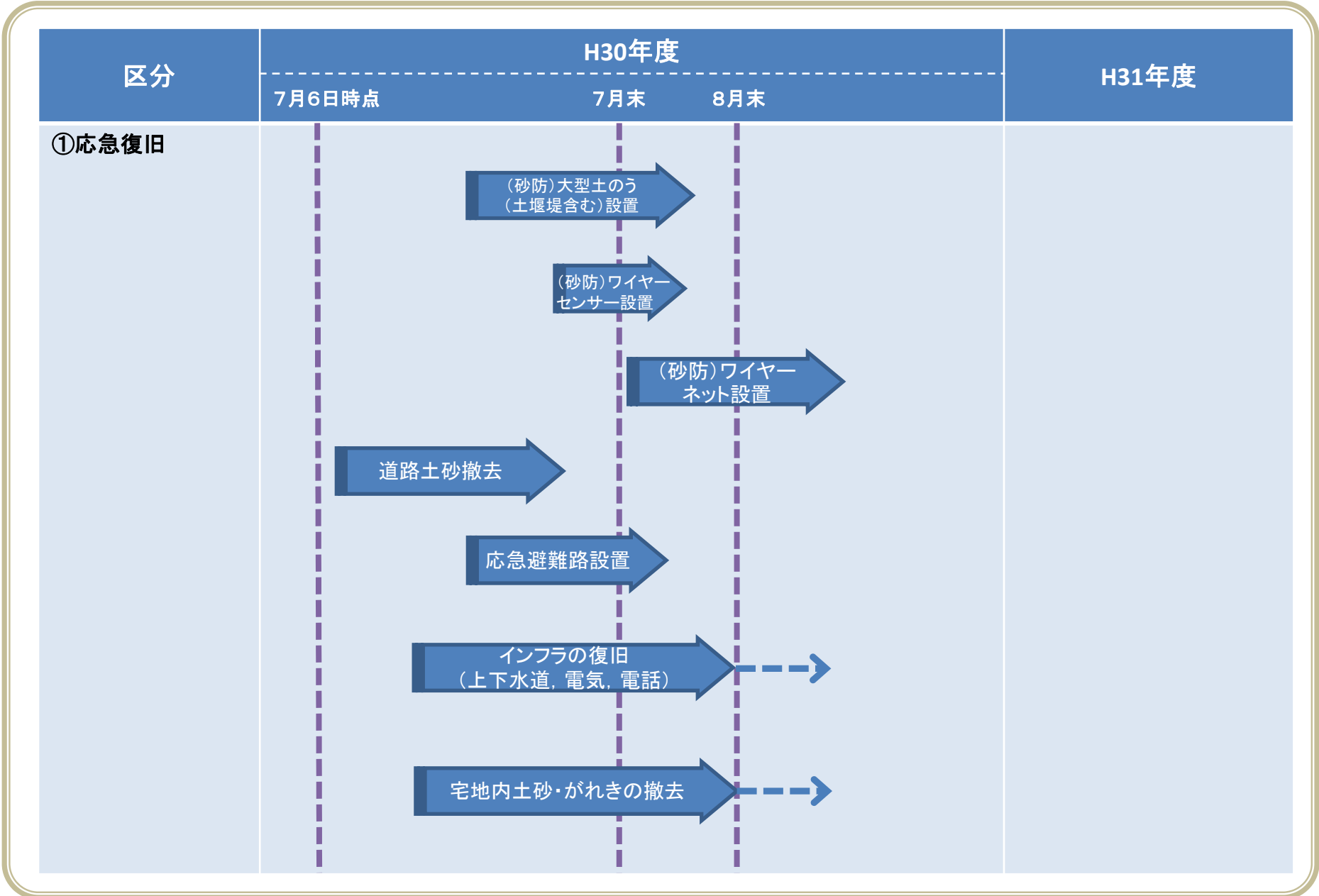
応急避難路

凡例

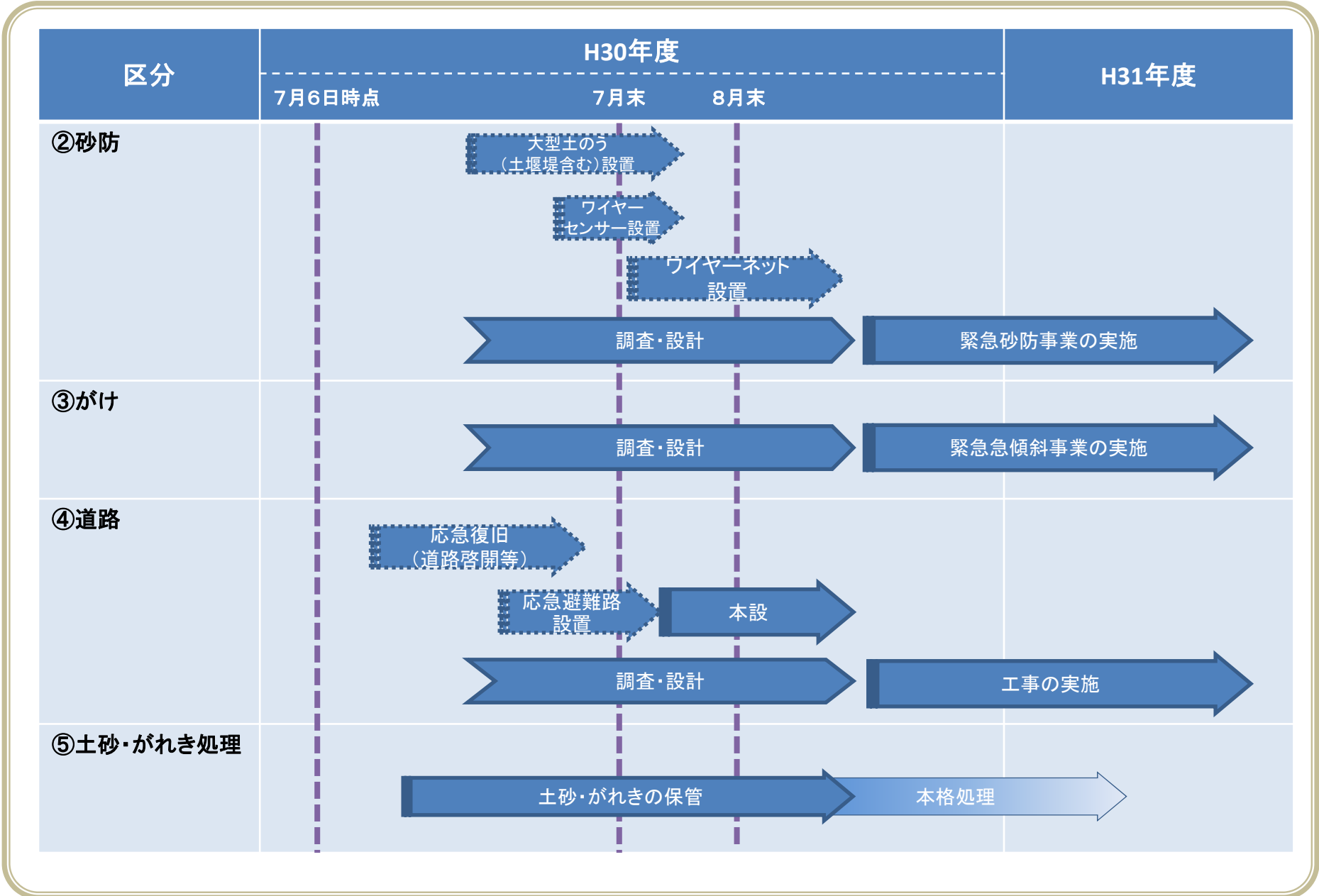
- 道路(土砂撤去済)
- 道路(土砂撤去中)
- 大型土のう(設置済)
- 大型土のう(設置予定)
- ワイヤーネット(設置済)
- ワイヤーネット(設置予定)
- ワイヤーセンサー(設置済)
- ワイヤーセンサー(設置予定)
- 土堰堤(設置済)
- 土砂堆積範囲

※対策位置や土砂堆積範囲は概ねの位置・範囲を示したものです。
※進捗状況は7/31時点

平成30年7月豪雨災害に係る復旧工程（概略）

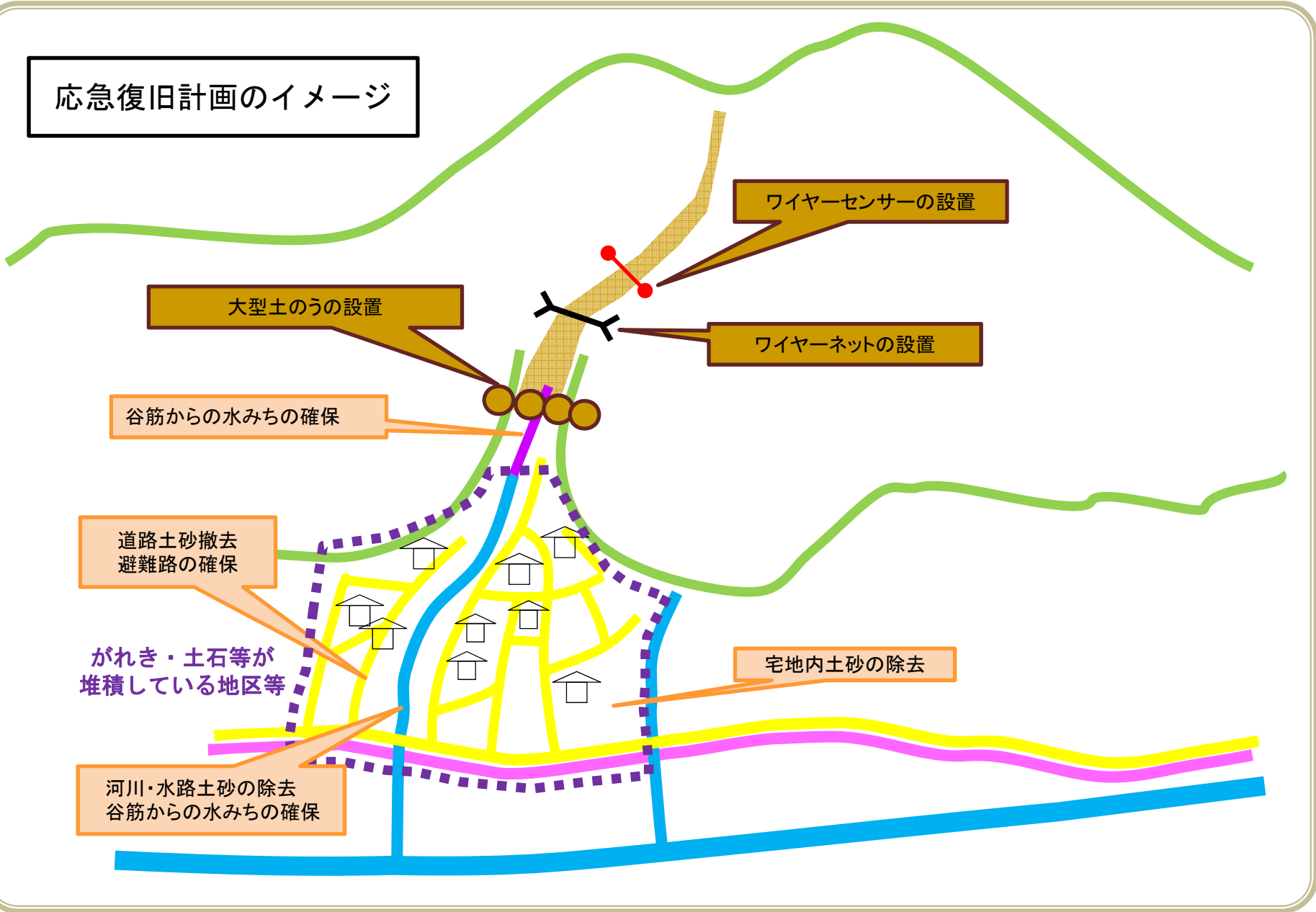


平成30年7月豪雨災害に係る復旧工程（概略）

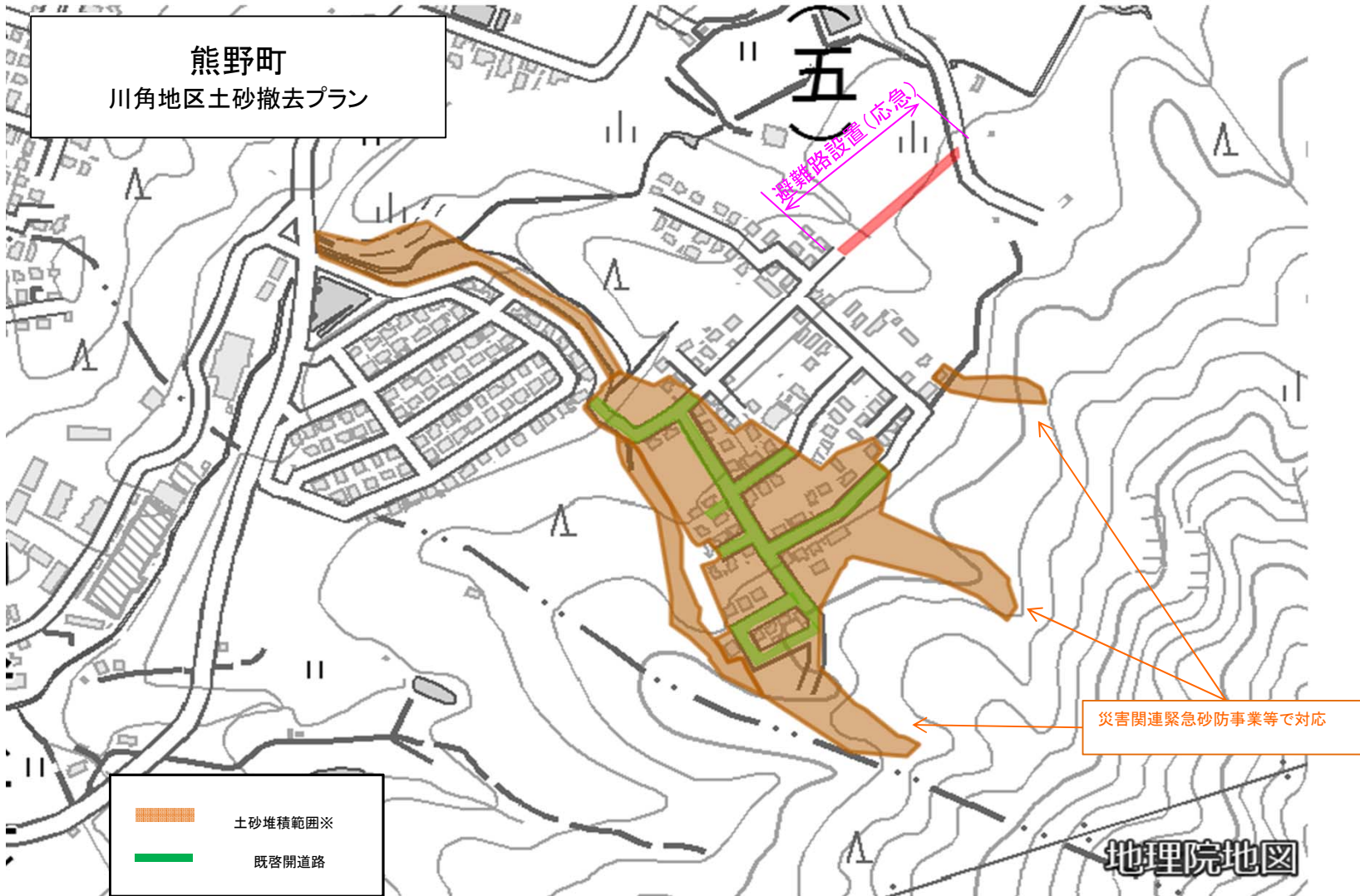


平成30年7月豪雨災害に係る応急復旧計画

応急復旧計画のイメージ



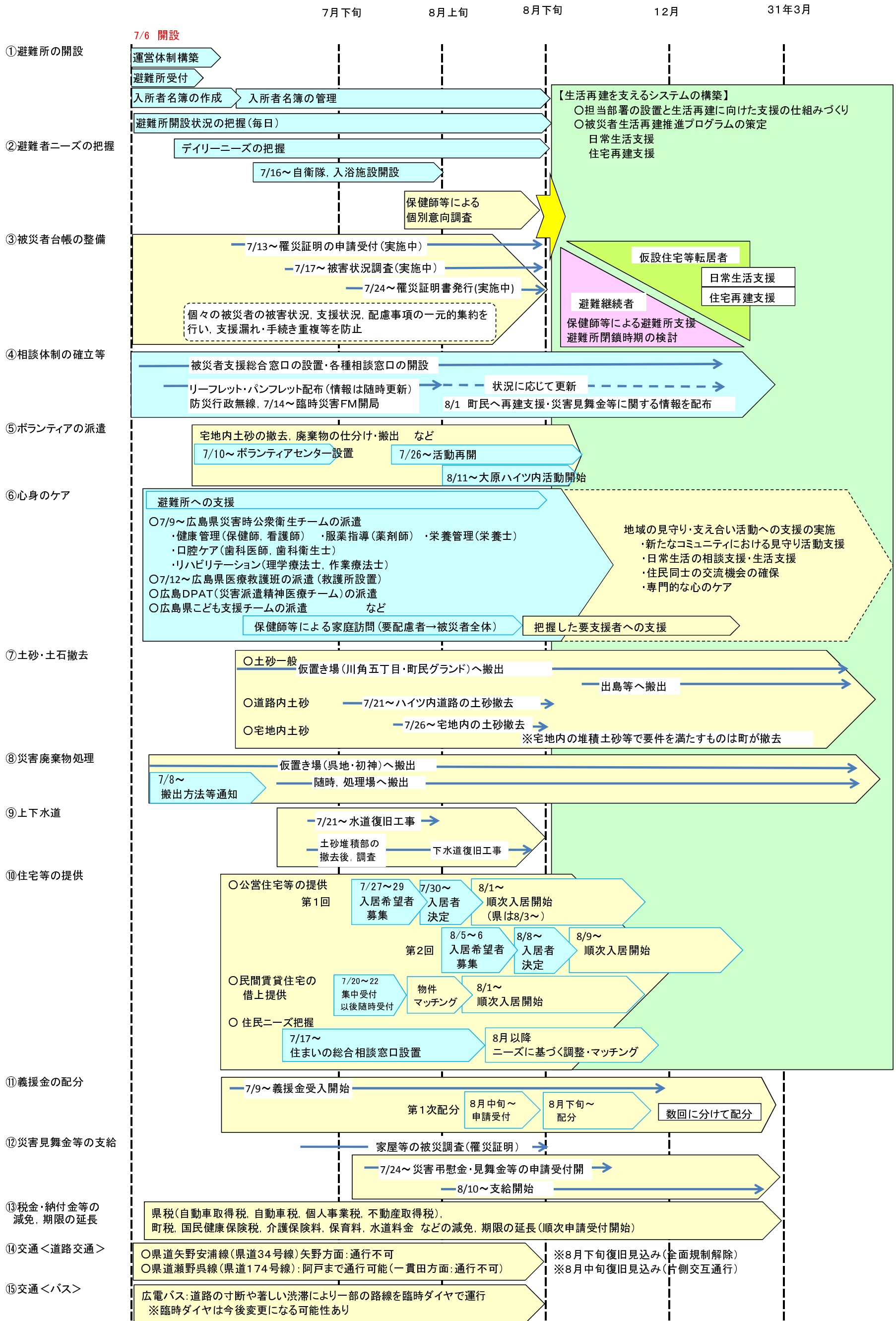
熊野町
川角地区土砂撤去プラン



※土砂堆積範囲は概ねの範囲を示したもの
 ※啓開状況は、7/31時点聞き取り情報による

	7月			8月			9月		
町道啓開 (町施工)	■								
避難路設置(応急) (町施工)		■		■					
宅地内土砂撤去 (町施工)		■			■			■	
道路脇コアストーン破碎撤去 (県施工)		■							

H30年7月豪雨災害に係る生活支援・生活再建ロードマップ(川角地区)



<凡例>

