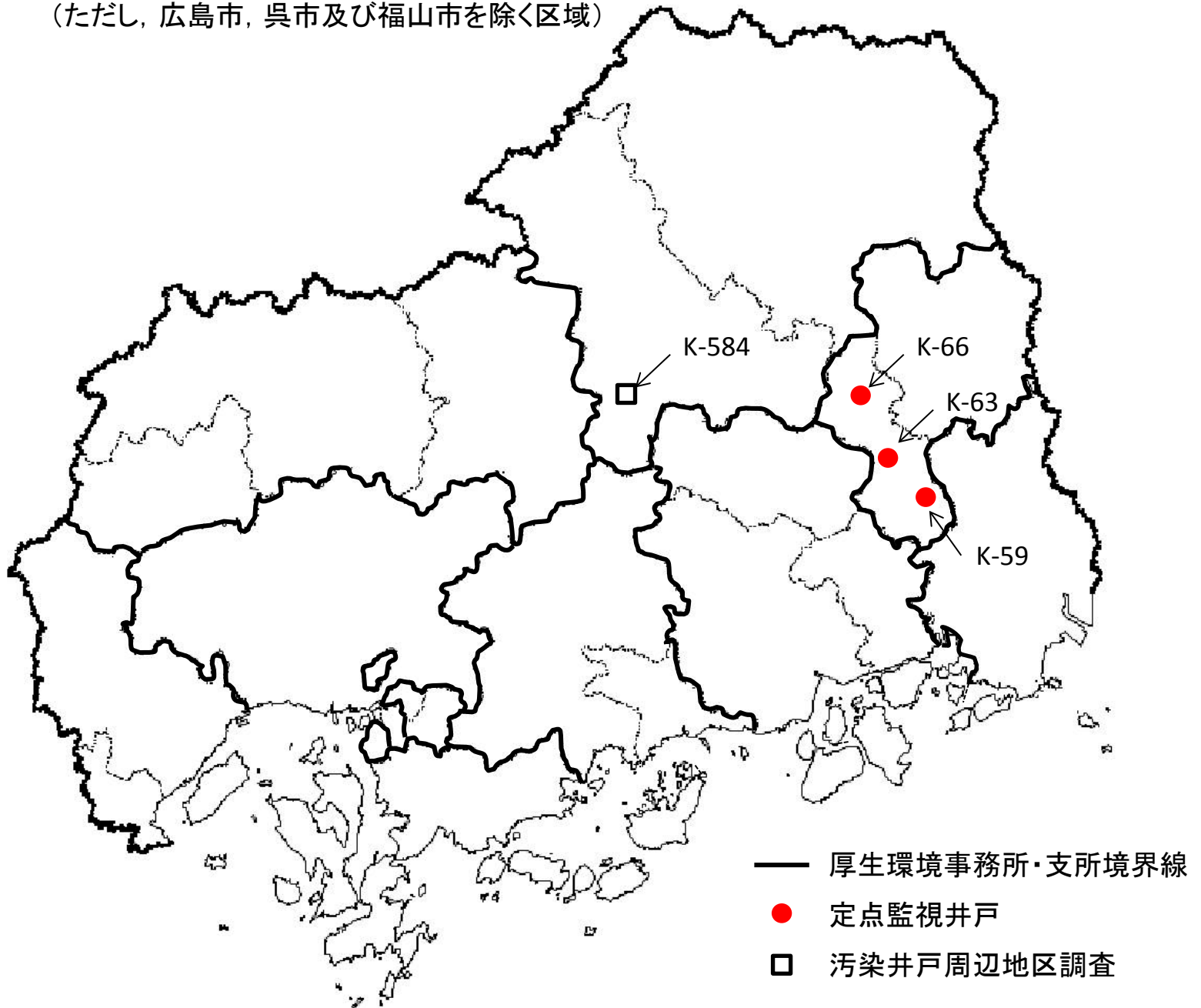
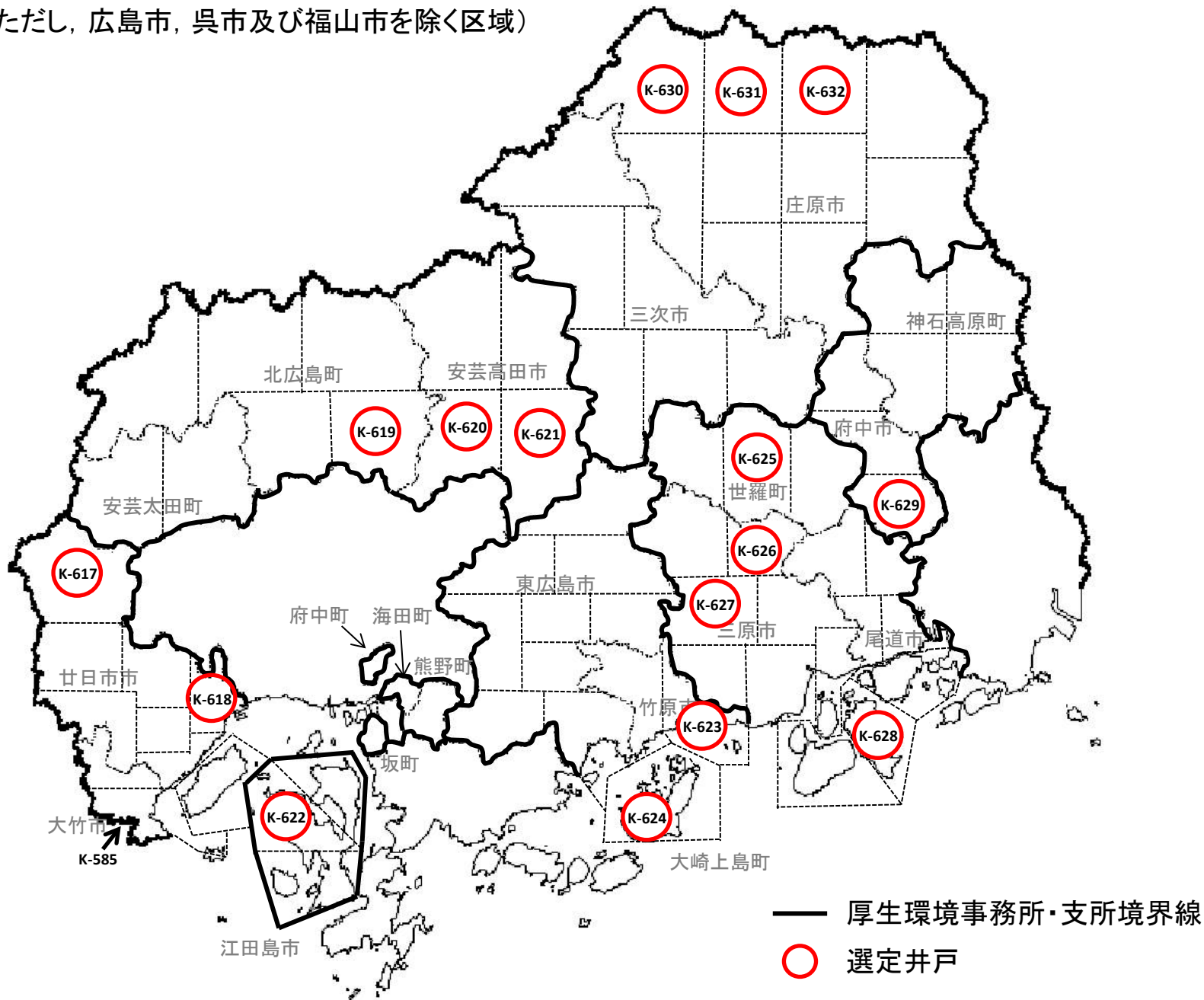


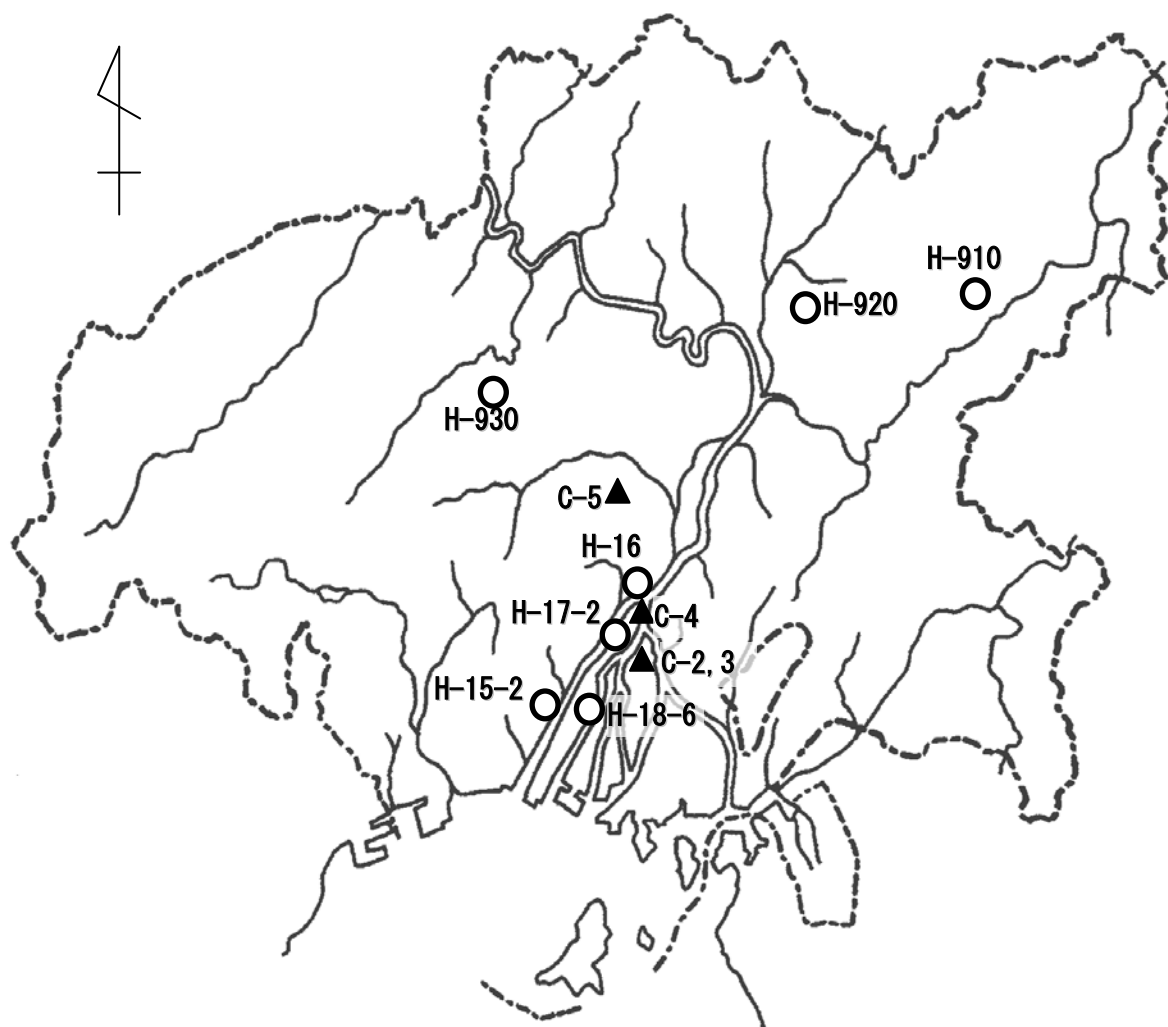
地下水調査測定点配置図(1): 継続監視調査及び汚染井戸周辺地区調査測定地点図  
(ただし, 広島市, 呉市及び福山市を除く区域)



地下水調査測定地点配置図(2):概況調査測定地点図  
(ただし、広島市, 呉市及び福山市を除く区域)



地下水調査測定点配置図（3）  
（広島市の区域）

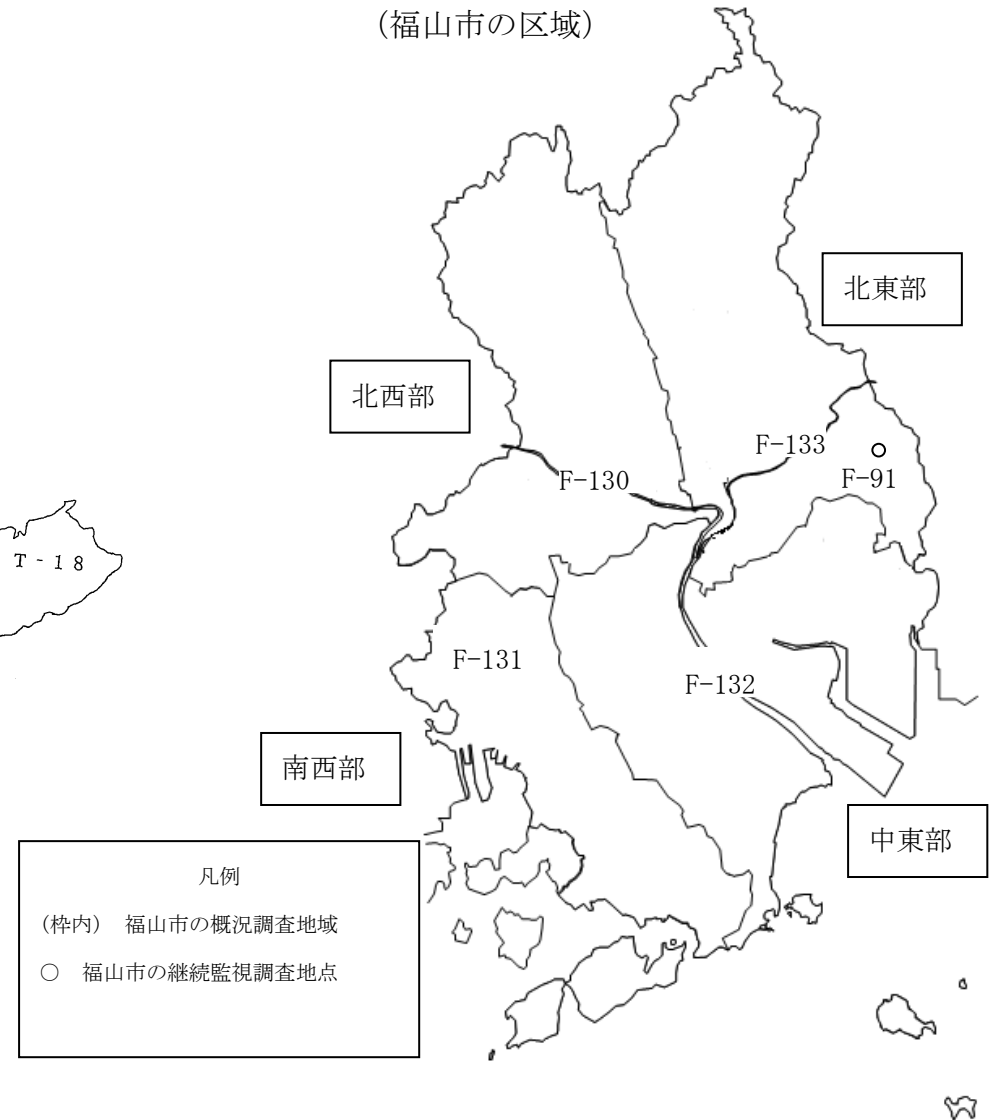


- 凡例
- ▲ 中国地方整備局の概況調査地点
  - 広島市の概況調査地点  
（H339～H348 未定）
  - 広島市の継続監視調査地点

地下水調査測定点配置図（４）  
（呉市の区域）

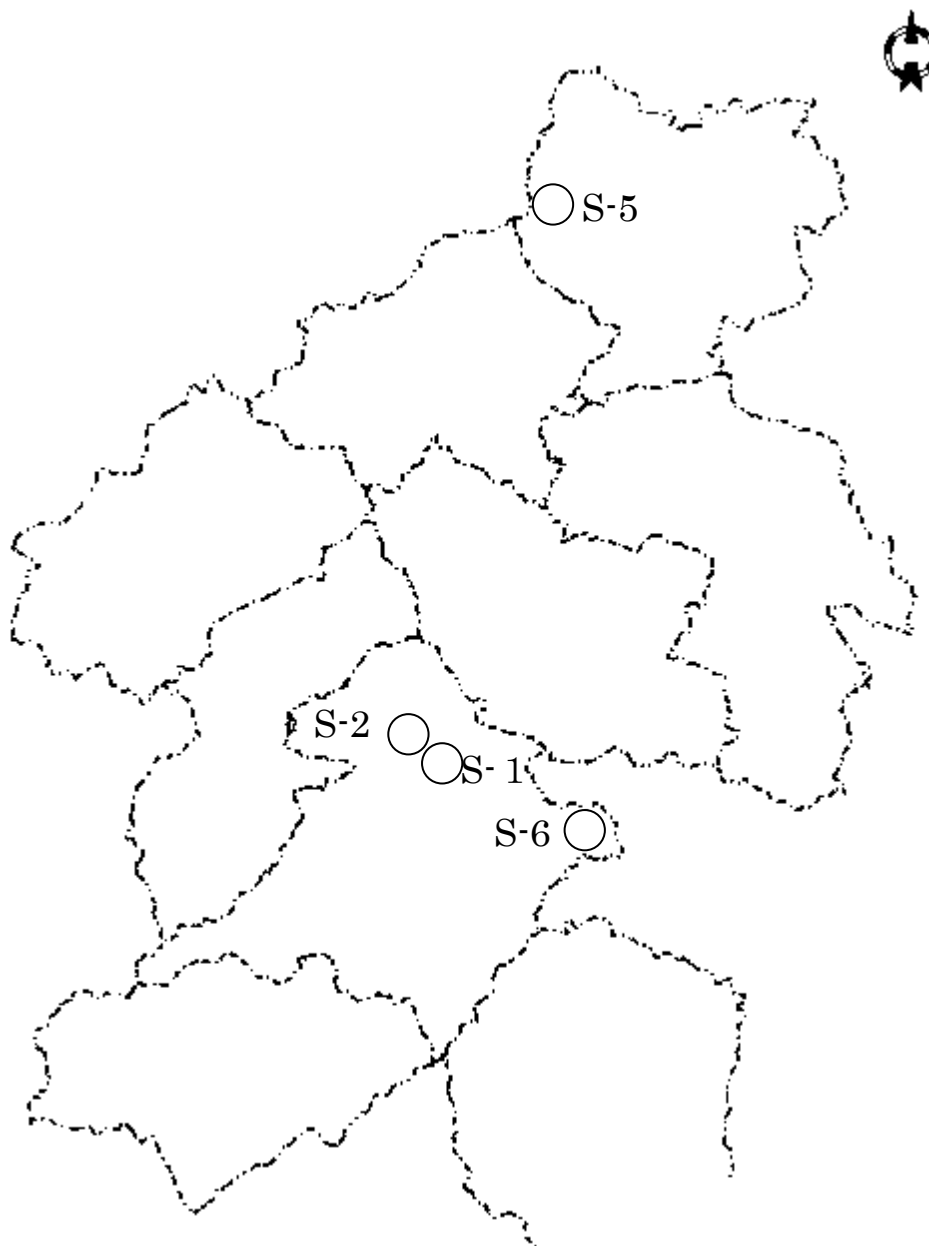


地下水調査測定点配置図（５）  
（福山市の区域）



# 地下水調査測定点配置図（6）

（東広島市の区域（ただし、広島県の測定地点を除く。））



凡例  
○ 東広島市の概況調査地点