

第241回

# 広島県都市計画審議会

と き 平成30年11月28日(水)  
と ころ 県庁北館2階 第1会議室

土 木 建 築 局



第241回広島県都市計画審議会

議案

第1号議案



## 目 次

議案 番号	市 町	付 議 事 項	決定 権者	摘 要	頁
1	大竹市	広島圏都市計画道路の変更について	県	駅前油見線	1



第1号議案

## 広島圏都市計画道路の変更について

(広島県決定)





都 計 第 3 4 0 号

平成 30 年 11 月 28 日

広島県都市計画審議会会長 様

広 島 県 知 事  
〒730-8511 広島市中区基町 10-52  
都 市 計 画 課

広島圏都市計画道路の変更について（諮問）

このことについて、都市計画法（昭和 43 年法律第 100 号）第 21 条第 2 項の規定において準用する同法第 18 条第 1 項の規定によって、貴会の意見を求めます。

広島圏都市計画道路 3・4・102号 駅前油見線



## 広島圏都市計画道路の変更（広島県決定）

都市計画道路中 3・4・102 号駅前油見線を次のように変更する。

種別	名称		位置			区域	構造				備考
	番号	路線名	起点	終点	主な経過地	延長	構造形式	車線の数	幅員	地表式の区間における鉄道等との交差の構造	
幹線街路	3・4・102	駅前油見線	大竹市新町一丁目	大竹市油見一丁目	大竹市油見三丁目	約380m	地表式	2車線	16m	幹線街路と平面交差2箇所	
	その他	なお、大竹市新町一丁目地内に駅前広場を設ける。									面積 約 4,300 m <sup>2</sup>

「区域及び構造は計画図表示のとおり」

理由は別紙のとおり

## 理由書

### 1 施設の概要

3・4・102号駅前油見線は、1954年（昭和29年）に大竹市が誕生するに至り、将来の人口増加、市街地の進展、都市性格の変化等の状況を加味した路線の計画により、昭和32年に都市計画決定された、大竹駅西口の駅前広場を有する幹線街路である。

その後、1963年（昭和38年）に交通広場位置の変更に伴う起終点の変更と支線の追加、1969年（昭和44年）に大竹駅舎改築に伴う駅前広場の区域変更、1978年（昭和53年）に名称の変更、1992年（平成4年）に中市立戸線との交差点付近において右折車線、隅切り等の必要な部分の追加を経て現在に至っている。

本路線の駅前広場及びその周辺については、一方通行規制による通過交通の進入等による交通処理上の課題、多くの人々が集える大きさの広場がないことやバリアフリー設備が不十分であること等、交通の結節点として交通を処理する交通空間機能及び都市の広場としての環境空間機能の不足が課題となっている。

「第五次大竹市総合計画後期基本計画」では、駅の橋上化や周辺整備を進め、駅東西を結ぶ連絡道による回遊性の向上を、「大竹市都市計画マスタープラン」においては、大竹駅を中心としたにぎわい・交流の場の整備拡充を進めていくこととしている。

また、「大竹駅周辺整備新構想」では、『すべての人が利用しやすく、住みやすいまちへ～「交通・賑わい・シンボル・生活・交流」拠点づくり～』を基本コンセプトとし、施策・事業の方向性として、西口の大竹駅前広場の改良を掲げている。

### 2 変更の理由

今回の変更は、駅前広場の交通空間機能及び環境空間機能を向上するため、広場内への出入り口箇所の集約、広場区域の変更、それに伴う起点の変更及び支線の廃止を行うものである。

併せて、新たに車線の数を決定する。

新旧対照表

3・4・102号 駅前油見線

新

種別	名称		位置			区域	構造				備考
	番号	路線名	起点	終点	主な経過地		延長	構造形式	車線の数	幅員	
幹線街路	3・4・102	駅前油見線	大竹市新町一丁目	大竹市油見一丁目	大竹市油見三丁目	約380m	地表式	2車線	16m	幹線街路と平面交差2箇所	
	その他	なお、大竹市新町一丁目地内に駅前広場を設ける。									面積 約4,300㎡

旧

種別	名称		位置			区域	構造				備考
	番号	路線名	起点	終点	主な経過地		延長	構造形式	車線の数	幅員	
幹線街路	3・4・102	駅前油見線	大竹市新町一丁目	大竹市油見一丁目	大竹市油見三丁目	約370m	地表式	—	16m	幹線街路と平面交差2箇所	
		支線	大竹市新町一丁目	大竹市油見一丁目	大竹市新町一丁目	約60m	地表式	—	10m	幹線街路と平面交差1箇所	
なお、大竹市新町一丁目地内に約4,300㎡の駅前広場を設ける。											

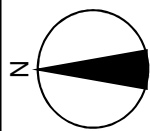




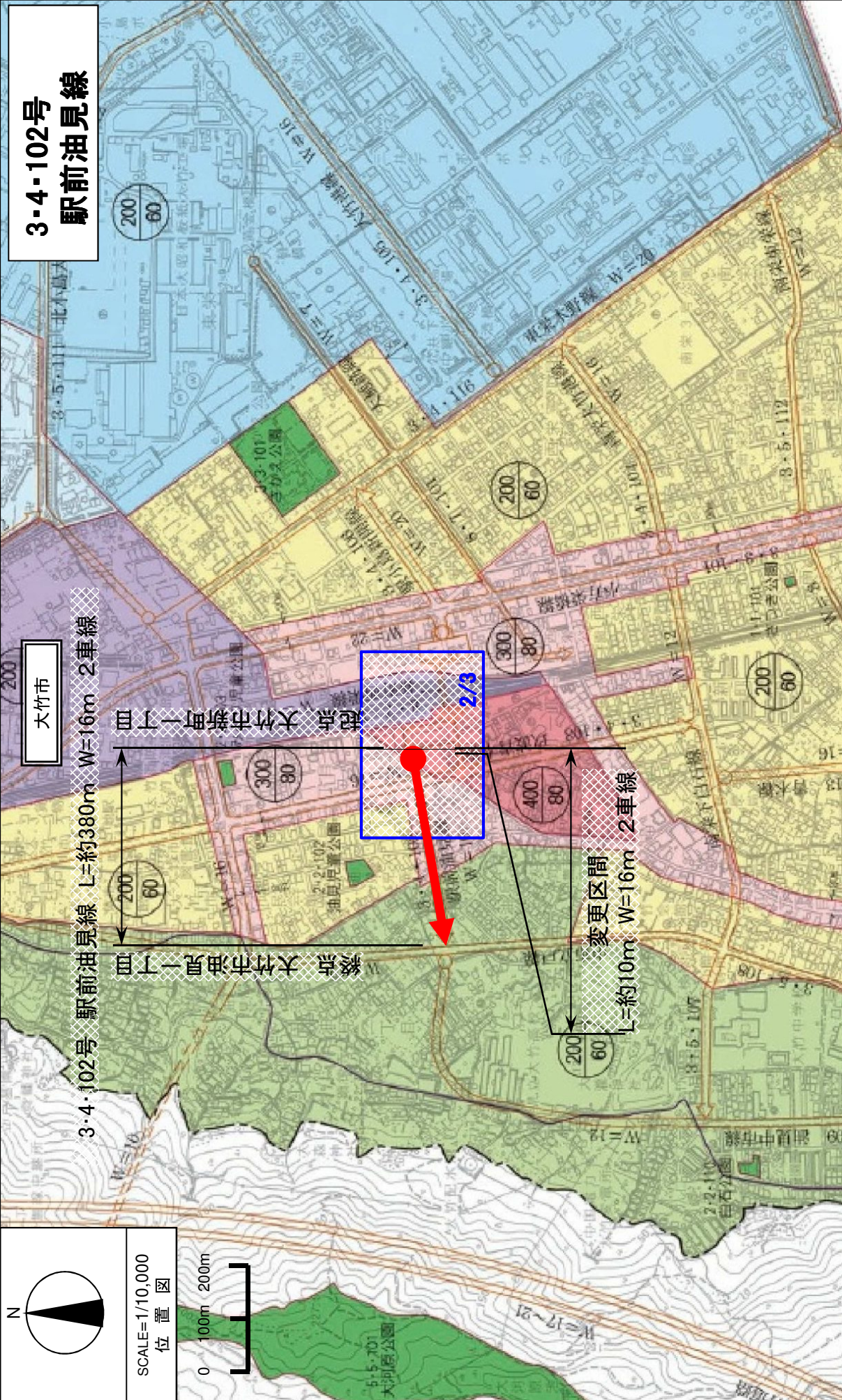
第1号議案付図

1 / 3

広島圏都市計画道路の変更



SCALE=1/10,000  
位置図



3・4・102号  
駅前油見線

大竹市

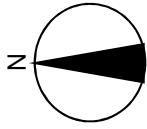
3・4・102号 駅前油見線 L=約380m W=16m 2車線

変更区間  
L=約10m W=16m 2車線

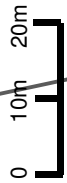
2/3



変更区間 L=約10m W=16m 2車線



SCALE=1/1,000  
新旧対照図

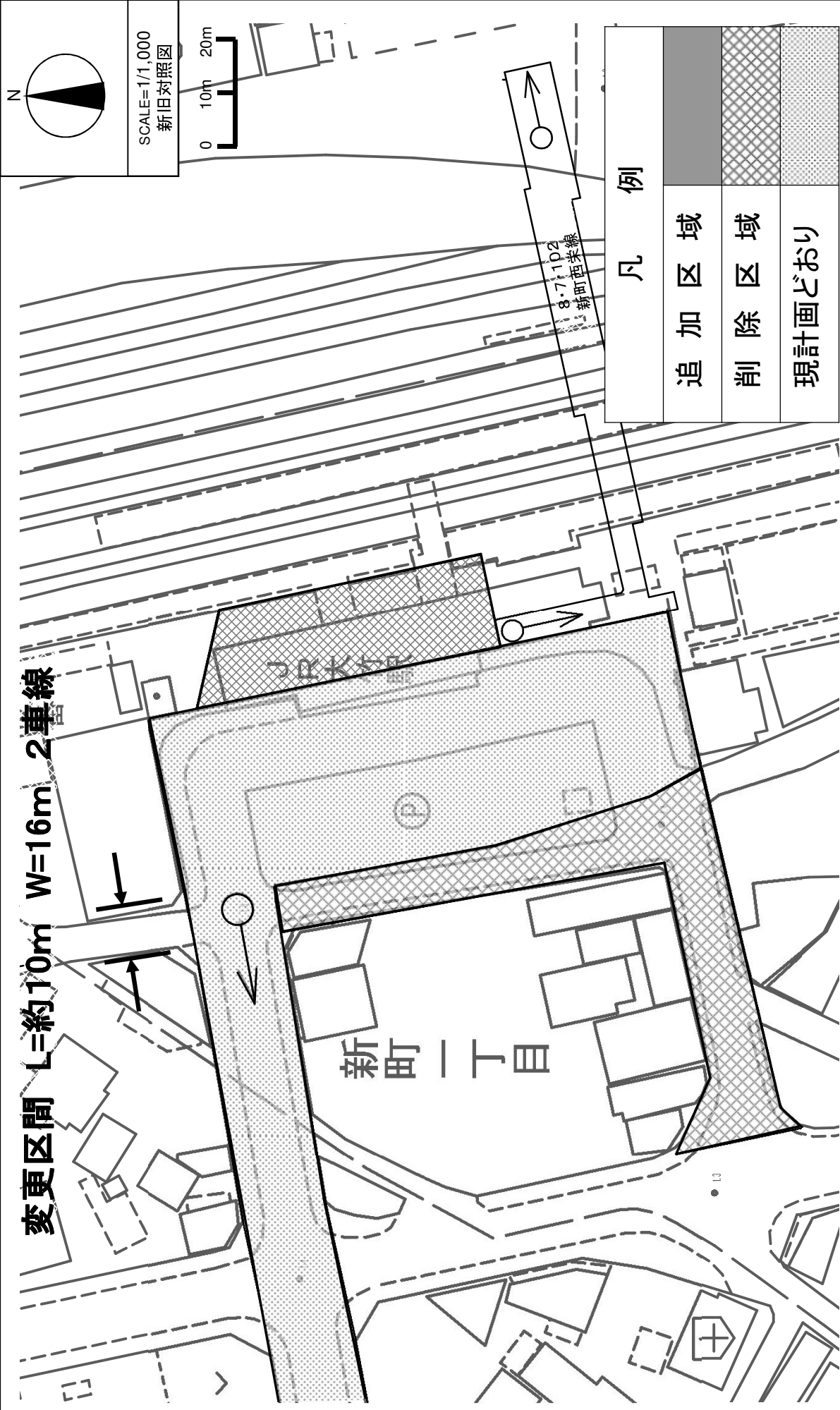


凡例

追加区域

削除区域

現計画どおり





標準断面図

[単位:m 縮尺S=1/100]

3・4・102号  
駅前油見線

一般部

