

第 2 3 6 回広島県都市計画審議会
スライド資料

(目次)

説明スライド

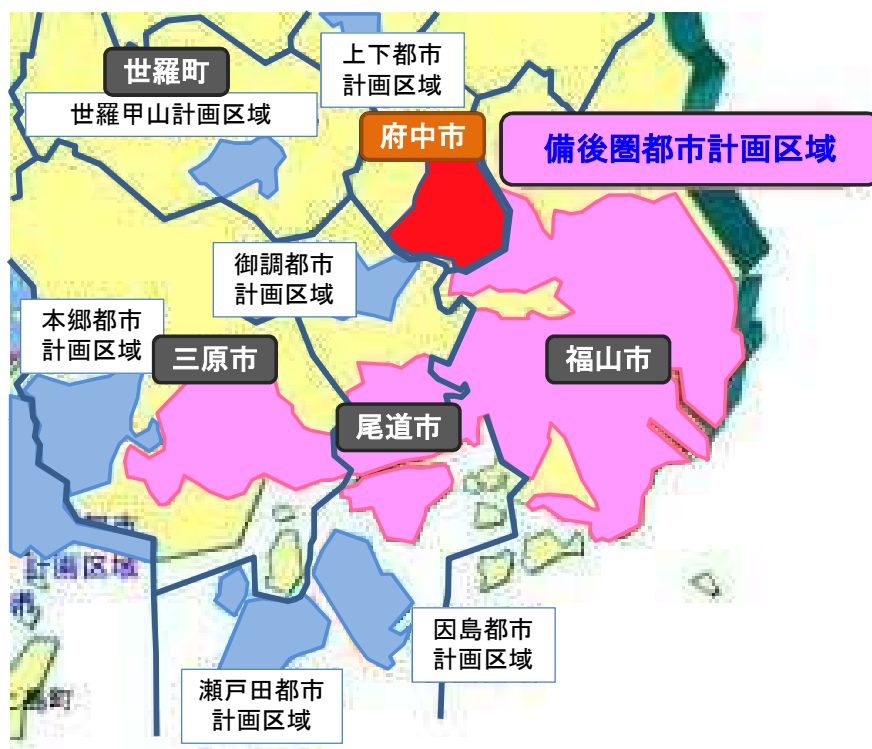
・ 第 1 号議案 1 ページ

第1号議案

備後圏都市計画道路の変更について
(元町出口線, 府中駅元町線)

広島県決定

■ 備後圏都市計画区域について



スライド1

■ 路線位置図



スライド2

■ 備後国府とは

【概要】

- 備後国府とは、「備後国」を治める役所が置かれた場所のこと。
- 奈良・平安時代の約500年の間、備後地域の政治・経済・文化の中心地として栄えていた。

関連する主な遺跡



ツジ遺跡

史跡指定予定

- ・備後国府の中心部に近いと考えられている遺跡
- ・大型の掘立柱建物が多く見つかった
- ・古代の役所に関係する遺物が出土している



建物跡



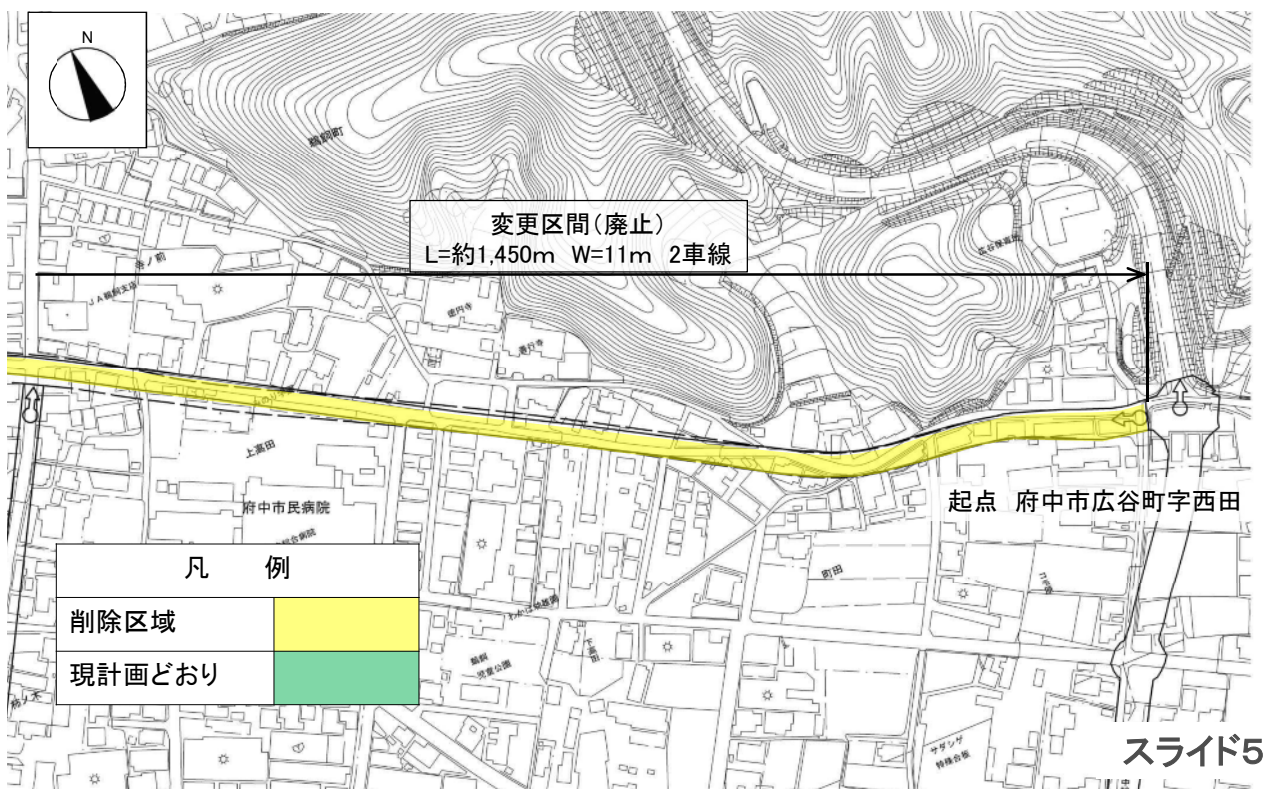
スライド3

元町出口線の変更

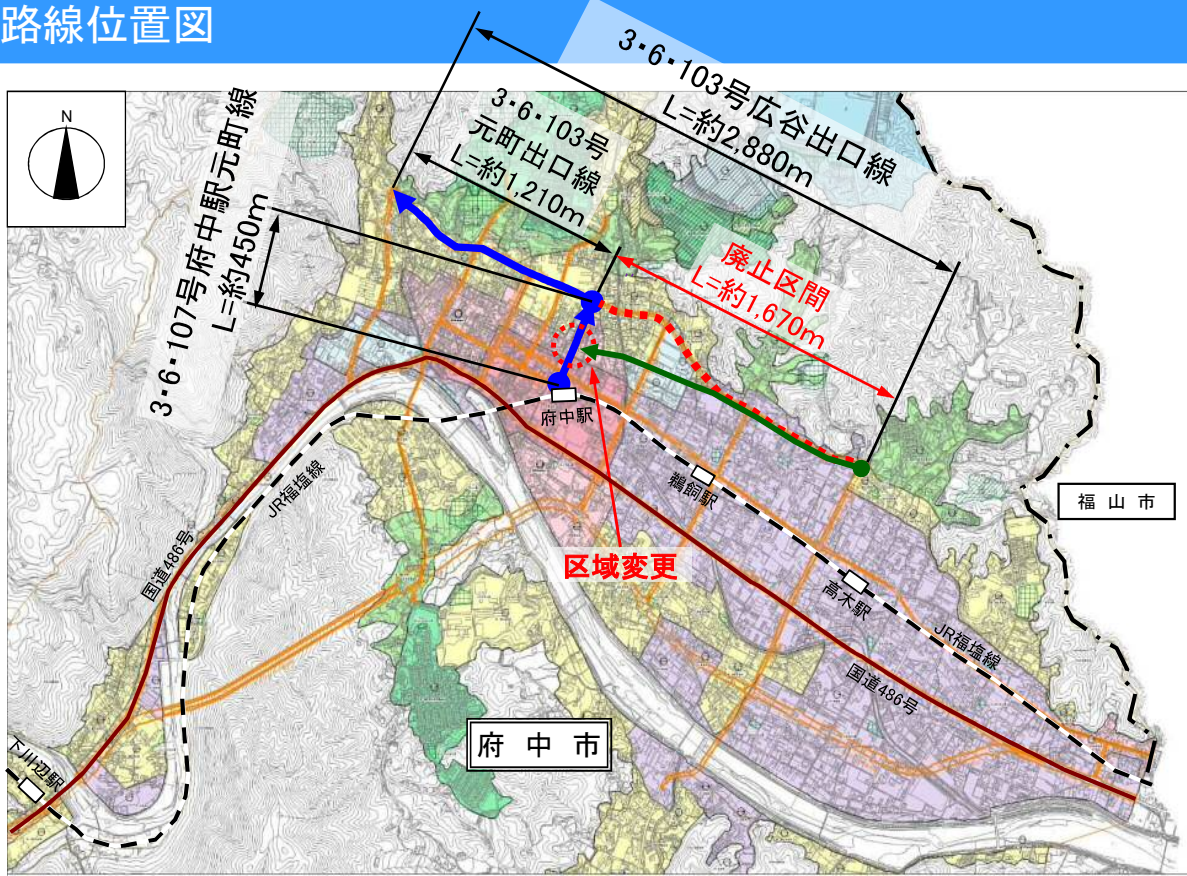


新旧対照図(元町出口線)

廃止区間(起点部)



■ 路線位置図

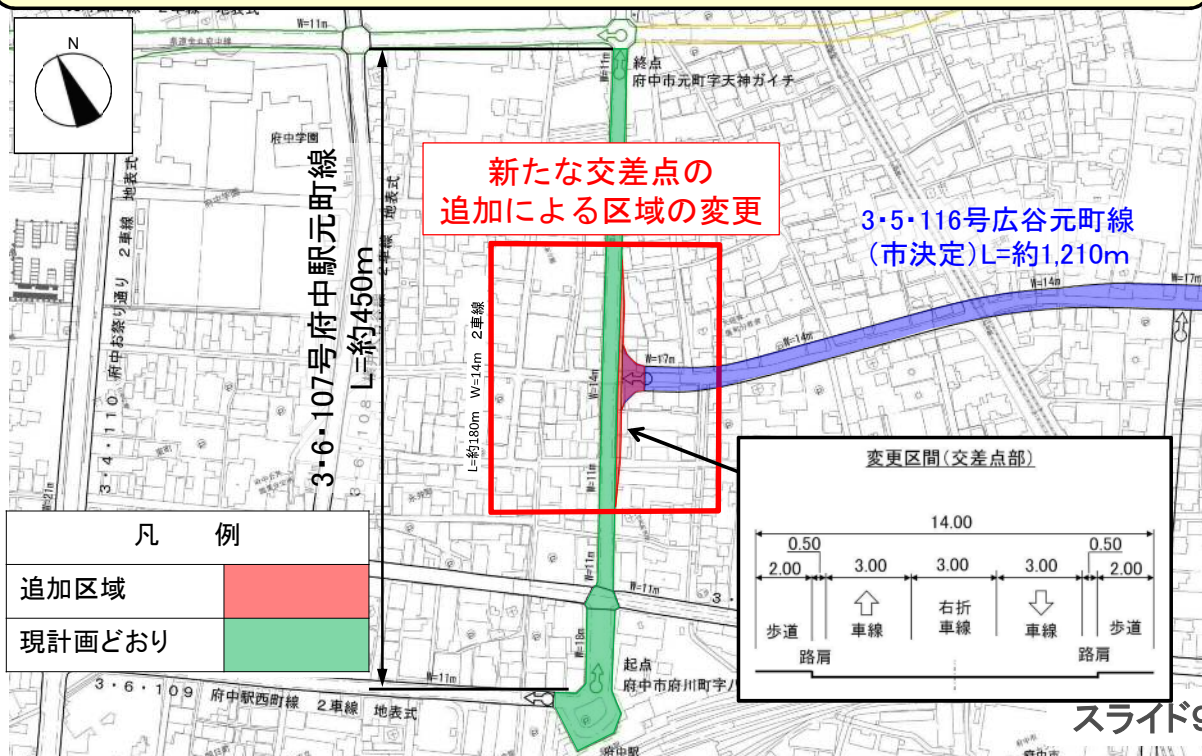


スライド8

■ 府中駅元町線の変更

【変更概要】

○広谷元町線(市決定)が追加されたことにより、新たな交差点が追加され、右折レーン・隅切りを設けたことによる区域の変更



スライド9

