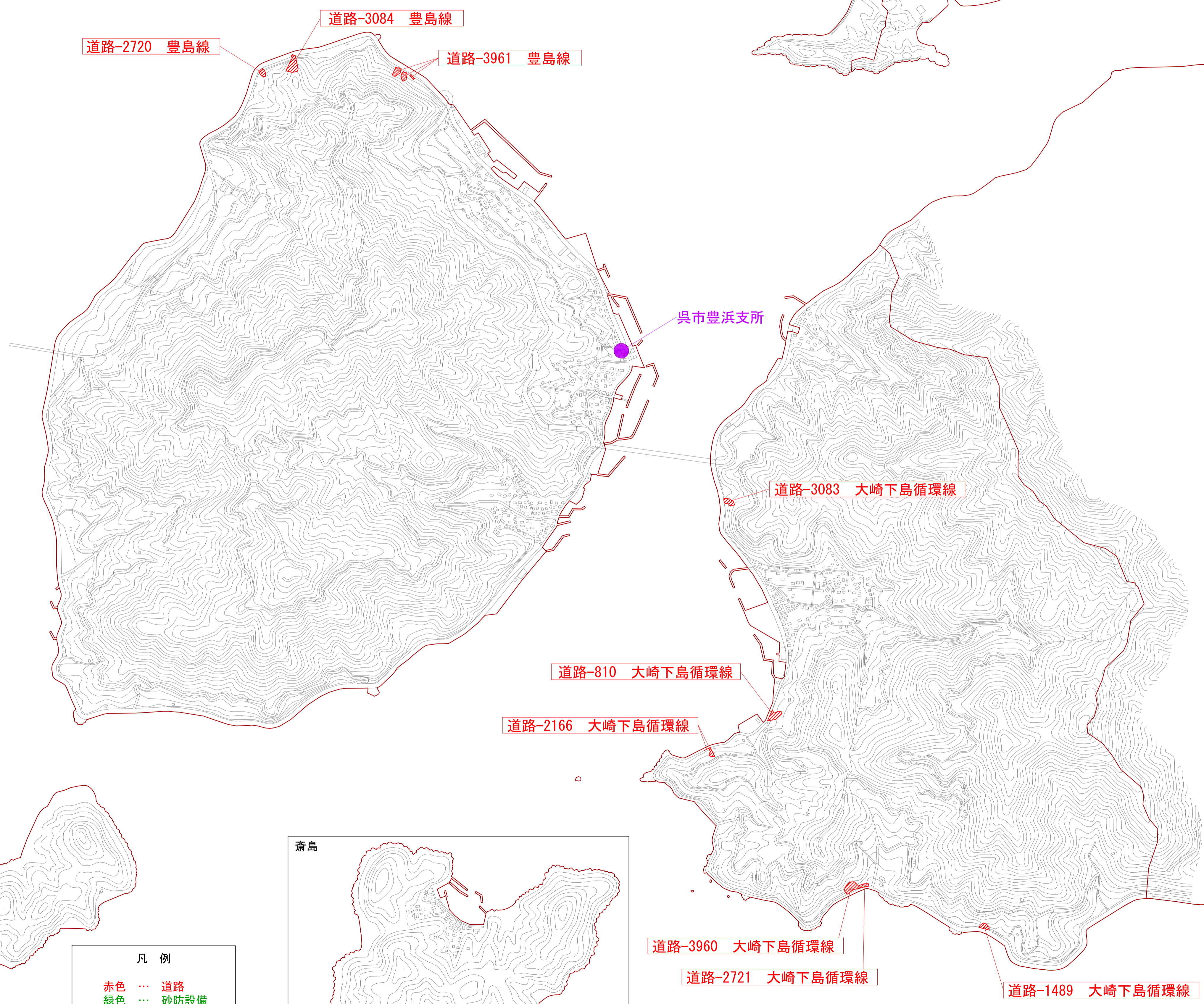

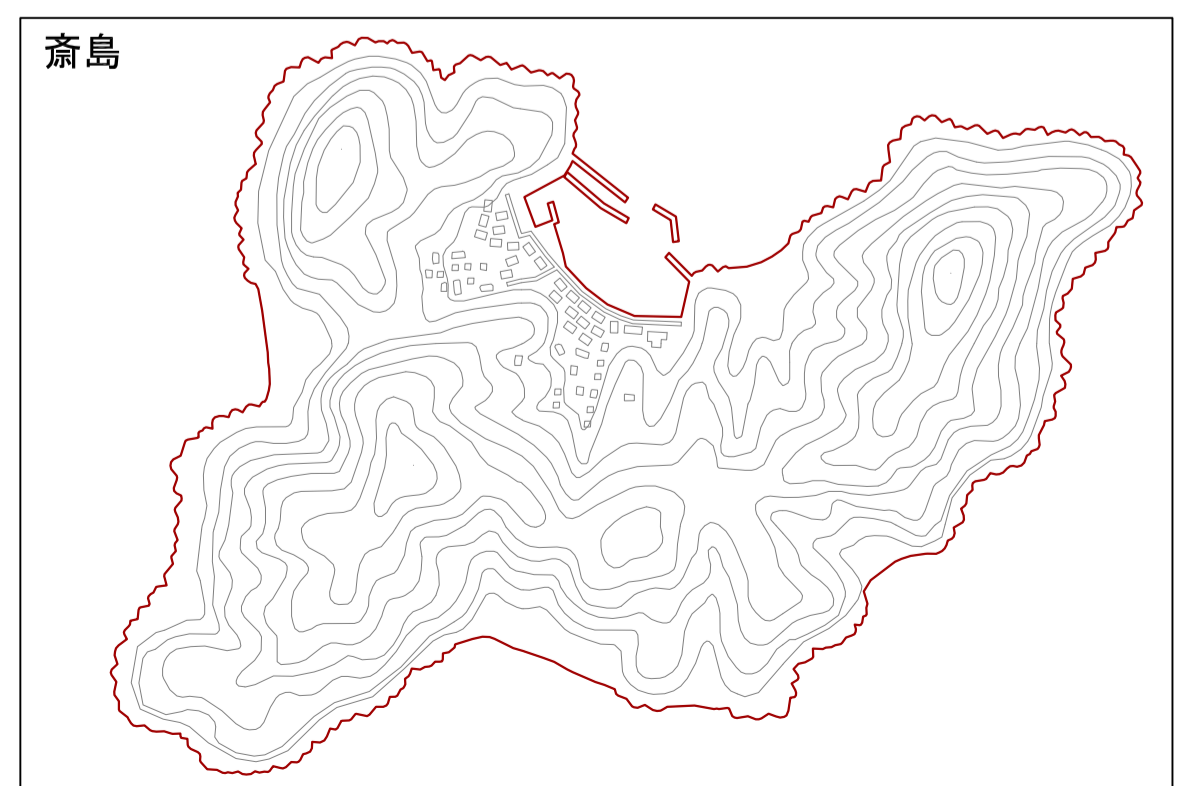


災害復旧事業箇所図【豊浜地区】
S=1:10000



呉市豊浜支所

- 凡例
- 赤色 … 道路
 - 緑色 … 砂防設備
 - 青色 … 河川
 - 桃色 … 急傾斜
 - 黒色 … 橋梁



この地図は、国土地理院長の承認を得て、同院発行の基盤地図情報を複製したものである。(承認番号 令元中復、第9号)



※それぞれの番号は査定番号です。