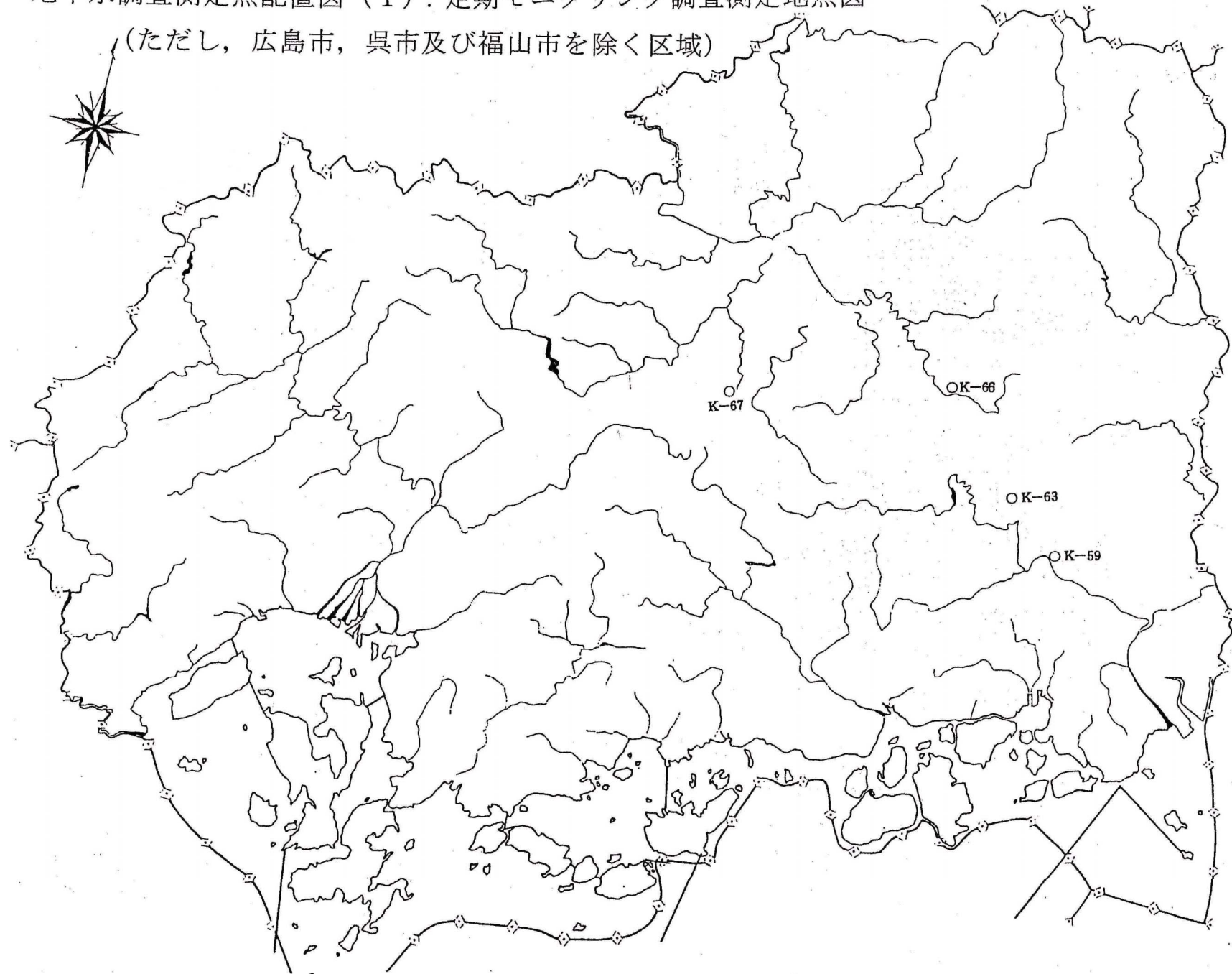
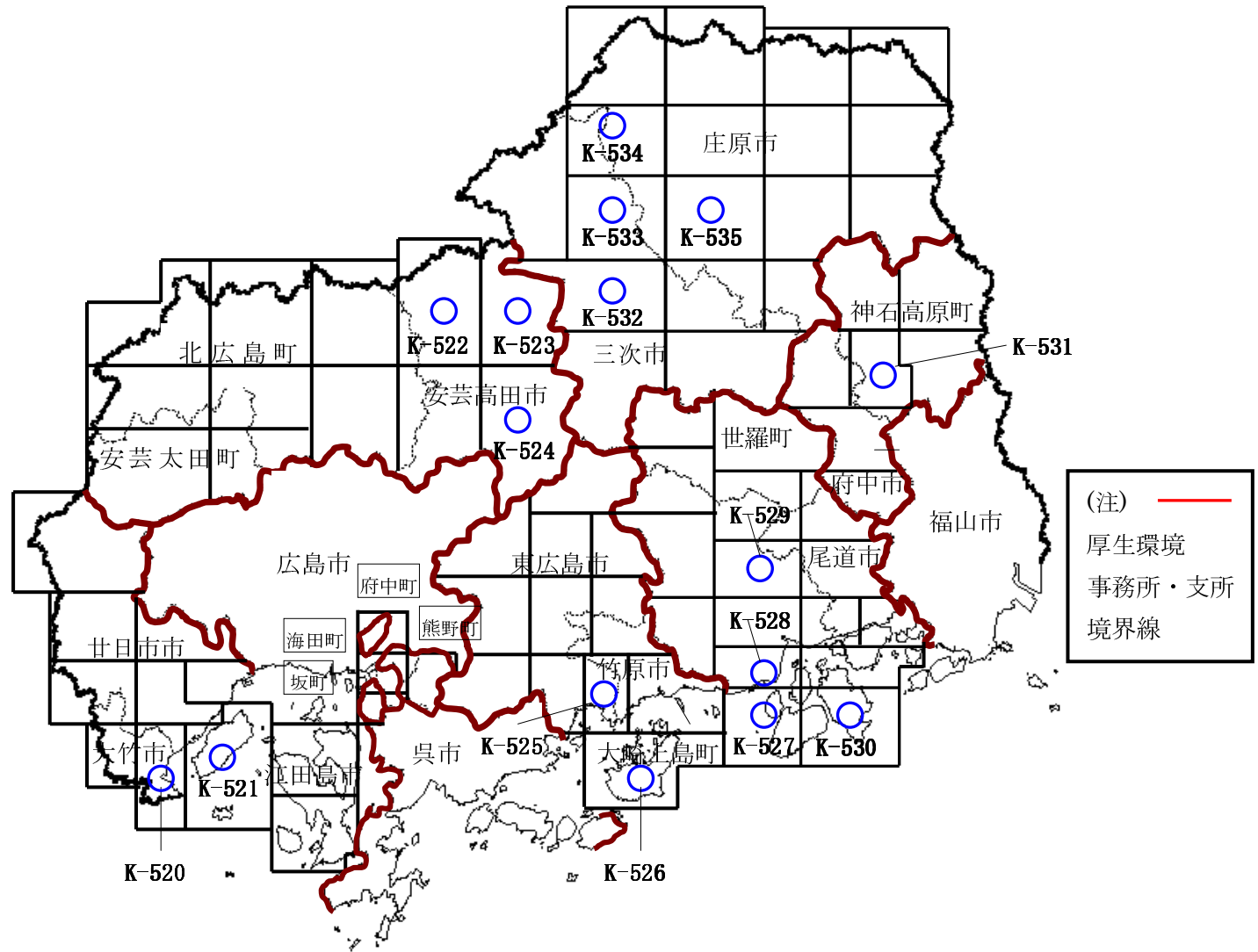


地下水調査測定点配置図（1）：定期モニタリング調査測定地点図

（ただし、広島市、呉市及び福山市を除く区域）

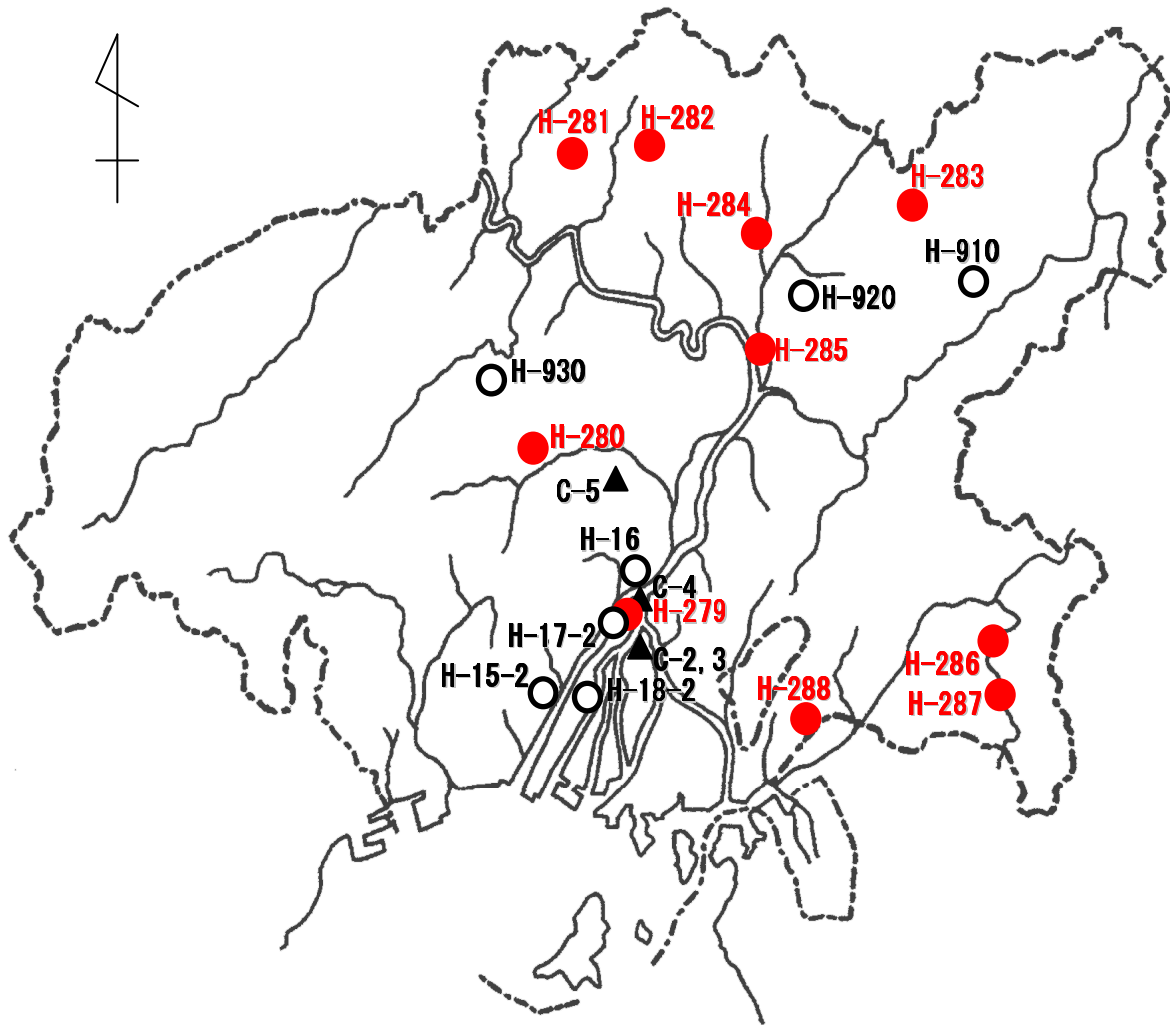


地下水調査測定地点配置図（２）：概況調査測定地点図
 （ただし，広島市，呉市及び福山市を除く区域）



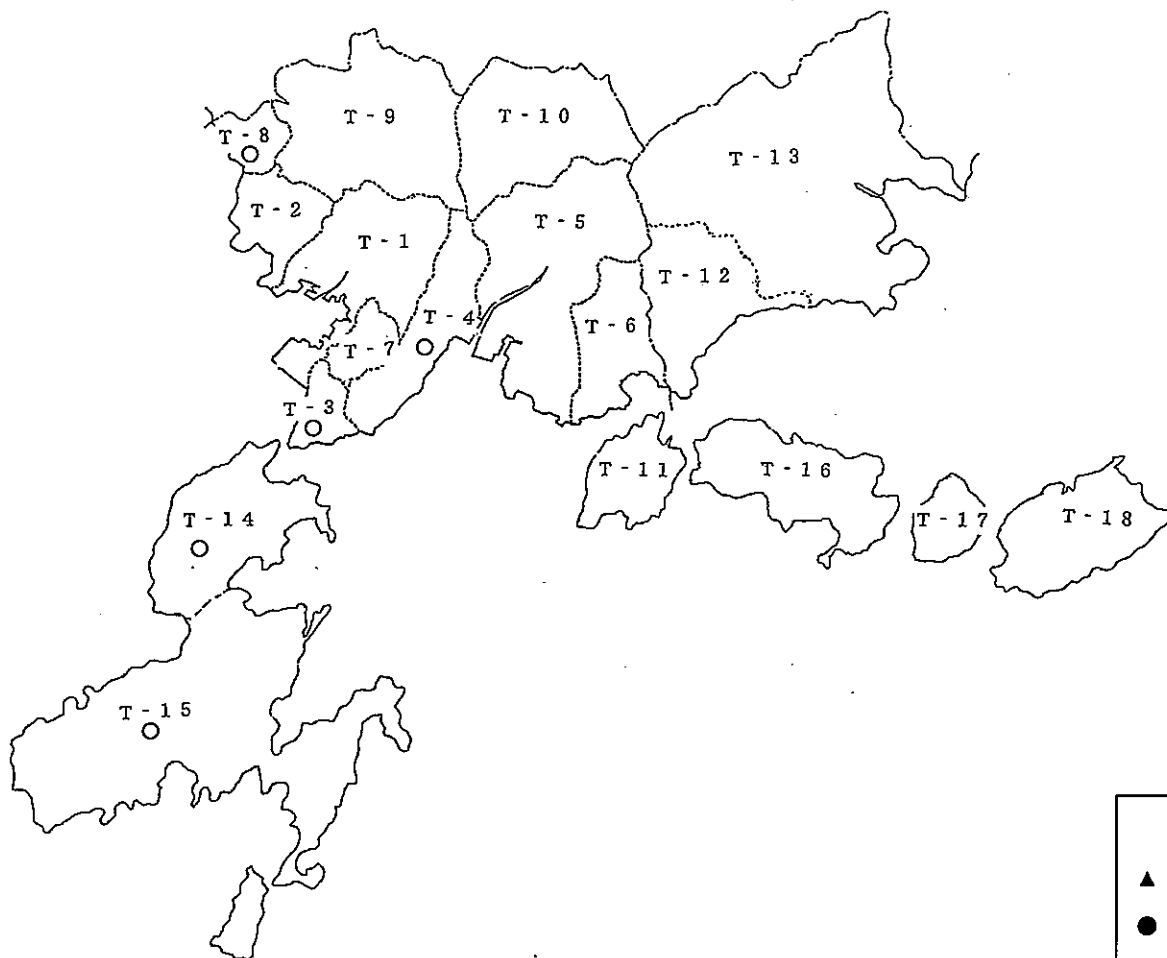
地下水調査測定点配置図（3）

（広島市の区域）

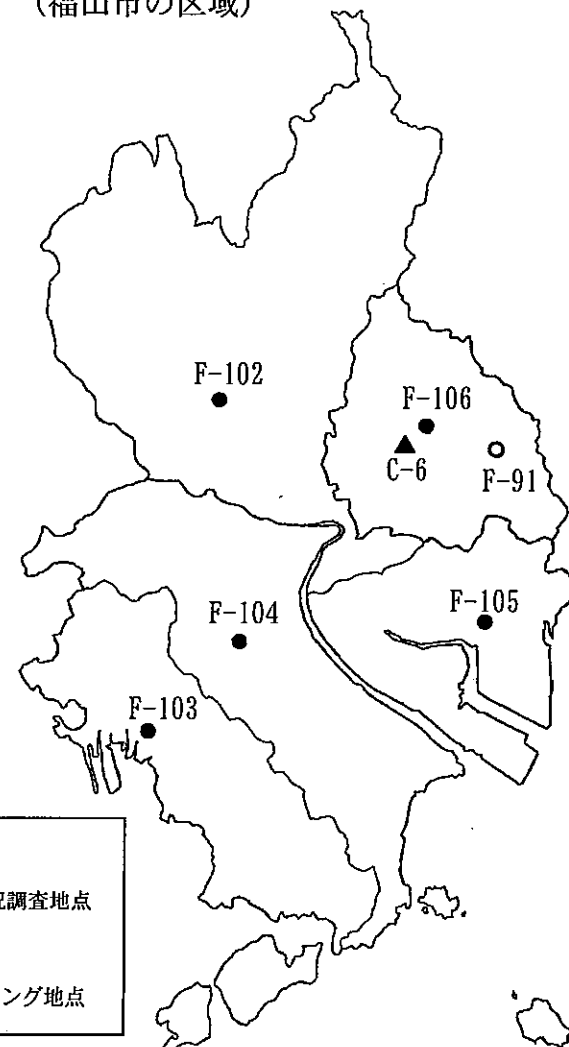


- 凡例
- ▲ 中国地方整備局の概況調査地点
 - 広島市の概況調査地点
 - 広島市の定期モニタリング地点

地下水調査測定点配置図 (4)
(呉市の区域).



地下水調査測定点配置図 (5)
(福山市の区域)



- 凡例
- ▲ 中国地方整備局の概況調査地点
 - 福山市の概況調査地点
 - 福山市の定期モニタリング地点