









地区別実施計画

図郭番号	調査区域区分	港湾名	河川名	地区名	調査年月日	縮尺	プロット番号	通し番号
11	港湾単独	瀬戸田港	—	中野川地区	平成30年7月24日	1/1,330	248	1/1



適用類型	対応予定	区域凡例
	年 月	禁止区域(案)
		小型船舶用泊地の区域(案) :

-  モーターボート・ヨット類
-  遊漁船
-  漁船
-  事業用船舶
-  モーターボート・ヨット類の沈船・廃船
-  遊漁船の沈船・廃船
-  漁船の沈船・廃船
-  事業用船舶の沈船・廃船