

「平成30年7月豪雨災害 砂防・治山施設整備計画」における緊急事業の進捗状況について

令和2年6月19日
 森林保全課
 砂防課

1 要旨

平成30年7月豪雨により土砂災害が発生し、甚大な被害を受けた箇所において、早期の復旧に向け、国・県・市町が連携を図り、緊急的な砂防・治山施設の施工箇所、工事内容等の事業計画に関して調整を進め、「平成30年7月豪雨災害 砂防・治山施設整備計画（緊急事業・激特事業等）」を作成し、令和元年5月17日に公表している。

砂防ダムなどの整備については、これに基づき事業実施しているところであり、この整備計画における緊急事業の5月末時点の進捗状況と、被災から2年を迎えるにあたり、「復旧・復興プランの進捗状況（発災2年後）」の作成に合わせて今年度末までの事業完了の見通しについて報告する。

2 整備計画の進捗状況

(1) 緊急事業

施設整備計画にある砂防・治山の事業箇所のうち、住宅に直接被害のあった箇所や溪流内の不安定な土砂により崩壊が拡大するおそれがある箇所など、特に緊急性の高い301箇所については緊急事業として整備することとしている。

令和2年4月末時点で合計288箇所（砂防関係196箇所、治山関係92箇所）が工事契約済となり、そのうち96箇所（砂防関係75箇所、治山関係21箇所）は工事が完了している。

(2) 各機関の進捗状況（令和2年5月末時点）

各機関の進捗状況は、次のとおりである。

（単位：箇所）

区分	事業主体	事業種別	緊急事業 箇所数	地元調整 発注準備	契約済	前月からの 増	現場着手	完了	
								完了	前月からの 増
砂防	国土交通省	砂防事業	20	0	20	0	20	16	0
	広島県 (砂防課)	砂防事業	85	2	83	0	80	16	2
		急傾斜地崩壊対策事業	26	0	26	0	26	18	1
	広島県砂防事業計		111	2	109	0	106	34	3
	市町	急傾斜地崩壊対策事業	68	1	67	0	62	25	3
小計(砂防)			199	3	196	0	188	75	6
治山	農林水産省	治山事業	39	1	38	0	38	13	0
	広島県 (森林保全課)	治山事業	59	5	54	0	51	8	0
	市町	治山事業	4	4	0	0	0	0	0
小計(治山)			102	10	92	0	89	21	0
緊急事業合計			301	13	288	0	277	96	6

(3) 各市町別の緊急事業の契約状況 (令和2年5月末時点)

市町	砂防事業												急傾斜事業												治山事業												市町箇所数合計		
	国				県				県				市町				国				県				市町				緊急事業箇所	工事契約済	現場着手	完了							
	緊急事業箇所	工事契約済	現場着手	完了	緊急事業箇所	工事契約済	現場着手	完了	緊急事業箇所	工事契約済	現場着手	完了	緊急事業箇所	工事契約済	現場着手	完了	緊急事業箇所	工事契約済	現場着手	完了	緊急事業箇所	工事契約済	現場着手	完了															
広島市	12	12	12	8	8	7	6	1	3	3	3	1	5	4	4	3	4	4	4	3	12	11	11	2	-	-	-	-	44	41	40	18							
①東区	2	2	2	0	-	-	-	-	-	-	-	-	1	1	1	1	-	-	-	-	-	-	-	3	3	3	0	-	-	-	-	6	6	6	1				
②南区	-	-	-	-	2	2	1	0	1	1	1	1	-	-	-	-	1	1	1	1	-	-	-	-	-	-	-	-	4	4	3	2							
③西区	-	-	-	-	-	-	-	-	-	-	-	-	4	3	3	2	-	-	-	-	-	-	-	-	-	-	-	-	4	3	3	2							
④安佐北区	4	4	4	4	1	1	1	0	-	-	-	-	-	-	-	-	-	-	-	-	7	7	7	2	-	-	-	-	12	12	12	6							
⑤安芸区	6	6	6	4	5	4	4	1	2	2	2	0	-	-	-	-	3	3	3	2	2	1	1	0	-	-	-	-	18	16	16	7							
⑥呉市	5	5	5	5	22	22	22	0	6	6	6	5	1	1	1	1	7	7	7	7	6	6	6	2	2	0	0	0	49	47	47	20							
⑦竹原市	-	-	-	-	4	4	4	2	4	4	4	0	9	9	9	3	1	1	1	0	8	8	7	0	-	-	-	-	26	26	25	5							
⑧三原市	-	-	-	-	8	8	8	2	-	-	-	-	6	6	6	3	8	8	8	2	4	3	2	0	-	-	-	-	26	25	24	7							
⑨尾道市	-	-	-	-	5	5	5	1	2	2	2	2	-	-	-	-	-	-	-	1	1	1	0	-	-	-	-	8	8	8	3								
⑩福山市	-	-	-	-	1	1	1	0	2	2	2	2	10	10	10	9	1	0	0	0	3	3	3	2	-	-	-	-	17	16	16	13							
⑪府中市	-	-	-	-	1	1	1	0	1	1	1	1	4	4	4	0	-	-	-	-	2	2	2	0	-	-	-	-	8	8	8	1							
⑫庄原市	-	-	-	-	-	-	-	-	-	-	-	-	1	1	1	0	-	-	-	-	-	-	-	-	-	-	-	1	1	1	0								
⑬東広島市	-	-	-	-	13	13	13	5	-	-	-	-	7	7	6	0	12	12	12	0	13	13	13	2	-	-	-	-	45	45	44	7							
⑭廿日市市	-	-	-	-	-	-	-	-	-	-	-	-	1	1	1	1	-	-	-	-	-	-	-	-	-	-	-	-	1	1	1	1							
⑮安芸高田市	-	-	-	-	-	-	-	-	-	-	-	-	1	1	1	1	-	-	-	-	1	1	1	0	-	-	-	-	2	2	2	1							
⑯江田島市	-	-	-	-	4	4	3	2	2	2	2	1	18	18	14	1	-	-	-	-	2	2	2	0	-	-	-	-	26	26	21	4							
⑰府中町	-	-	-	-	1	0	0	0	-	-	-	-	3	3	3	3	-	-	-	-	1	1	1	0	-	-	-	-	5	4	4	3							
⑱海田町	-	-	-	-	1	1	1	0	1	1	1	1	-	-	-	-	-	-	-	-	-	-	-	-	-	-	-	2	2	2	1								
⑲熊野町	-	-	-	-	5	5	5	2	1	1	1	1	-	-	-	-	6	6	6	1	4	1	1	0	2	0	0	0	18	13	13	4							
⑳坂町	3	3	3	3	12	12	11	1	4	4	4	4	2	2	2	0	-	-	-	-	1	1	0	0	-	-	-	-	22	22	20	8							
㉑世羅町	-	-	-	-	-	-	-	-	-	-	-	-	-	-	-	-	-	-	-	-	1	1	1	0	-	-	-	-	1	1	1	0							
合計	20	20	20	16	85	83	80	16	26	26	26	18	68	67	62	25	39	38	38	13	59	54	51	8	4	0	0	301	288	277	96								

[緊急事業箇所の実施状況]



県砂防事業 : 頭谷川2隣 (三原市大和町)



県急傾斜事業 下為角4111地区 (広島市安芸区)



県治山事業 東上条地区 (竹原市下野町)

(4) 令和2年5月に完了した箇所

令和2年5月に完了した箇所は次のとおりである。

(単位: 箇所)

事業名	事業主体	箇所名	施工位置	概成年月日
災害関連緊急砂防事業	広島県	杉坂下川隣	東広島市志和町	R2. 5. 11
災害関連緊急砂防事業	広島県	善入寺川支川3隣	三原市本郷町	R2. 5. 20
災害関連緊急急傾斜地崩壊対策事業	広島県	釜ヶ谷地区	坂町横浜東	R2. 5. 8
災害関連地域防災がけ崩れ対策事業	竹原市	片山谷9536地区	竹原市新庄町	R2. 5. 11
災害関連地域防災がけ崩れ対策事業	三原市	石山沖東地区	三原市久井町	R2. 5. 22
災害関連地域防災がけ崩れ対策事業	福山市	春日町浦上地区	福山市春日町	R2. 5. 25
砂防激甚災害対策特別緊急事業	広島県	中条川	竹原市東野町	R2. 5. 29

3 緊急事業の年度内完了の見通しについて

(1) 砂防関係事業

緊急砂防事業・急傾斜事業 111 箇所については、令和 2 年度末までに概ね完成する予定であるが、これまでの不調・不落の影響や、関係者との調整に時間を要した箇所があったことなどから、全体の約 1 割にあたる箇所（8 箇所）が令和 3 年度中の完成となる見通しである。

令和 2 年度末までに完成しない箇所についても、ダム本体の工事が一部完成している箇所は一定程度の安全度が確保できる見込みとなっている。

なお、緊急急傾斜地崩壊対策事業については今年度末までに全箇所事業完了の見込みである。

溪流名	施工位置	令和 2 年度末の見通し	主な遅れの理由
家下川 2	広島市南区似島	えん堤本体残	用地境界・工事量大
熊崎川	広島市安芸区	えん堤本体残	入札不調・工事量大
梅木川隣	呉市長谷町	えん堤一部残	入札不調・工事量大
芦冠川	呉市広	えん堤一部残	入札不調・用地境界
宮ノ間川	府中市河佐町	えん堤一部残	入札不調・工事量大
榎川支川 5	府中町みくまり 1 丁目	えん堤本体残	入札不調
水尻川支川 3	坂町水尻	えん堤本体残	関係機関協議
水尻川支川 4	坂町水尻	えん堤本体残	関係機関協議

(2) 治山事業

緊急治山事業 59 箇所については、令和 2 年度末までに概ね完成する予定であるが、入札不調や、関係者との協議に時間を要しているため、5 箇所が未契約である。この 5 箇所のうち、4 箇所今年度中の完成が見込めないおそれがある。

箇所名	施工位置	令和 2 年度末の見通し	遅れの理由
西崎平地区	広島市安芸区	治山ダム一部残	入札不調
石タケ地区	熊野町	治山ダム一部残	入札不調
初神山地区	熊野町	治山ダム一部残	入札不調
和木地区	三原市大和町	治山ダム一部残	入札不調・関係機関協議

4 今年度内に緊急事業の目的を達成出来ない箇所の対応等

(1) 砂防事業

- ・緊急砂防事業で、えん堤等本体の工事に着手している箇所については、今年度末までに計画えん堤高に達していないが一定の安全度が確保できる見込みであり、引き続き早期完成に努める。
- ・本出水期までに、えん堤等本体に着工できない箇所については、仮設の大型土のうの補修・補強やワイヤーネットの設置を行い、引き続き早期完成に努める。



(2) 治山事業

- ・治山事業についても、今年度末までに計画えん堤高に達していないが一定の安全度が確保できる見込みであり、引き続き早期完成に努める。

5 公表内容の詳細について

・令和元年5月17日公表済みの「平成30年7月豪雨災害 砂防・治山施設整備計画（緊急事業・激特事業等）事業箇所一覧表へ災害関連緊急事業の進捗状況（契約済み、現場着手、完了）の情報を定期的に更新するとともに、概成した箇所についても積極的に情報発信する。

・各発注機関（国交省広島西部山系砂防事務所、林野庁近畿中国森林管理局、広島県西部建設事務所、呉支所、東広島支所、東部建設事務所、三原支所）のホームページへのリンクを貼り、緊急事業に関する進捗状況について情報発信の充実を図っている。

<https://www.pref.hiroshima.lg.jp/soshiki/100/201807gouusisetsuseibikeikaku-kinkyuugekitoku.html>

・被災から2年を迎えるにあたって、次の箇所で現場公開を行う予定である。

6月24日（水） 呉市 中ヶ原川 （地域住民への公開）

7月2日（木） 坂町 天地川支川5 （小屋浦小学校生徒の現場見学）

7月2日（木） 坂町 天地川支川1 （報道機関への現場公開）

・引き続き、被災者の皆様、地域住民の方々への丁寧な説明により、ご理解をいただくとともに、あわせて、工事の進捗状況を写真で示すなど定期的な更新を行い、県民の皆様への情報発信の充実を図っていく。



【砂防課 ホームページ】



【東広島支所 災害復旧ニュース】



【三原支所 回覧板】

箇所番号	河川名	種別	工事概要	進捗状況	施工業者
1	東谷川	両岸区画整理	砂防ダム工 100% 上工(0.044900)	工事着工済	山崎工務(株)
2	中ヶ原川	両岸区画整理下流内	砂防ダム工 100% 上工(0.034000)	完成	権田組(株)
3	東谷川	両岸区画整理上流	砂防ダム工 100% 上工(0.032000)	完成	長門水防建設(株)
4	東谷川	両岸区画整理下流	砂防ダム工 100% 上工(0.031000)	完成	長門水防建設(株)
5	東谷川	両岸区画整理中	砂防ダム工 100% 上工(0.030000)	完成	長門水防建設(株)
6	水尻川	両岸区画整理上流	砂防ダム工 100% 上工(0.031000)	完成	長門水防建設(株)
7	中ヶ原川	両岸区画整理中	砂防ダム工 100% 上工(0.044000)	完成	山崎工務(株)
8	中ヶ原川	両岸区画整理下流	砂防ダム工 100% 上工(0.032000)	完成	山崎工務(株)
9	中ヶ原川	両岸区画整理中	砂防ダム工 100% 上工(0.032000)	完成	山崎工務(株)
10	東谷川	両岸区画整理	砂防ダム工 100% 上工(0.044000)	完成	山崎工務(株)
11	東谷川	両岸区画整理	砂防ダム工 100% 上工(0.044000)	完成	山崎工務(株)

【呉支所 ホームページ】



本堤工(ダブルウォール)



【広島県 Facebook】

6 資料

平成30年7月豪雨災害 砂防・治山施設整備計画（緊急事業・激特事業等）事業箇所一覧表（緊急事業のみ抜粋）

【杉坂下川隣】災害関連緊急砂防事業 緊急事業分の堰堤工事の完了について 広島県

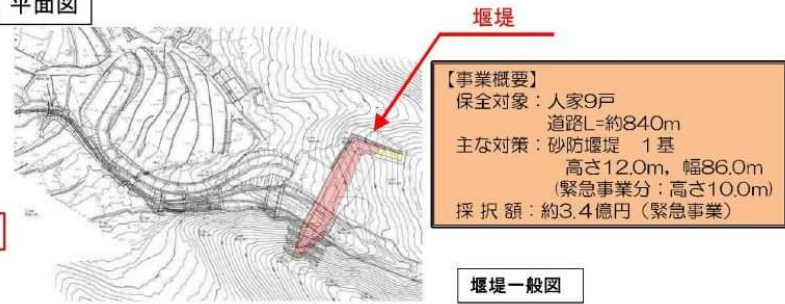
平成30年7月豪雨に伴い、東広島市志和町において発生した土砂災害（土石流）に対して、広島県が緊急的に実施している災害関連緊急砂防事業について、所定の高さまで堰堤工事が完了しました。（令和2年5月11日）引き続き、地域の安全度を高めるため、激特事業により砂防堰堤の高上げ工事などを実施します。

位置図



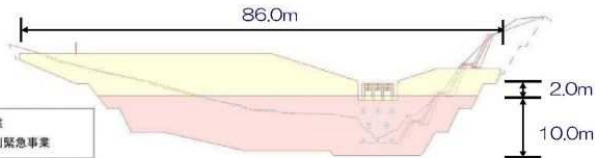
【被害状況】
土砂災害発生日：平成30年7月6日
半壊：1戸
市道：約110m

平面図



【事業概要】
保全対象：人家9戸
道路L=約840m
主な対策：砂防堰堤 1基
高さ12.0m、幅86.0m
（緊急事業分：高さ10.0m）
採択額：約3.4億円（緊急事業）

堰堤一般図



被災状況



■ 進捗状況



設計：株式会社セトウチ
施工：福原メセナ建設株式会社
発注：西部建設事務所東広島支所

緊急事業完了高さ H=10.0m

工事完了（令和2年5月11日）

【善入寺川支川3隣】災害関連緊急砂防事業 堰堤工事（本堤部）の完了について 広島県

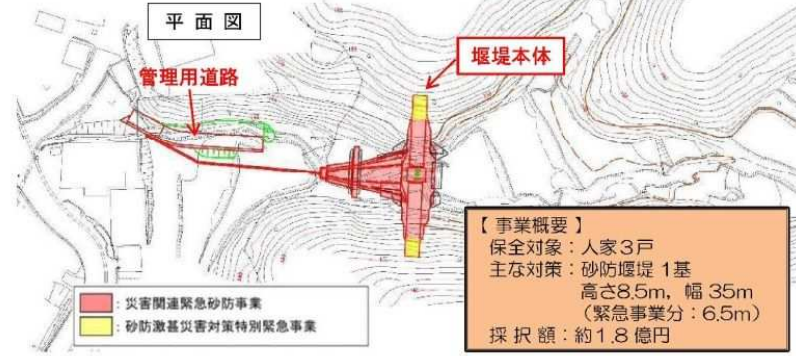
平成30年7月豪雨に伴い、三原市本郷町において発生した土砂災害（土石流）に対して、広島県が緊急的に実施している災害関連緊急砂防事業について、所定の高さまで堰堤工事が完了しました。（令和2年5月20日）引き続き、地域の安全確保のため、激特事業により砂防堰堤の高上げ工事などを実施します。

位置図



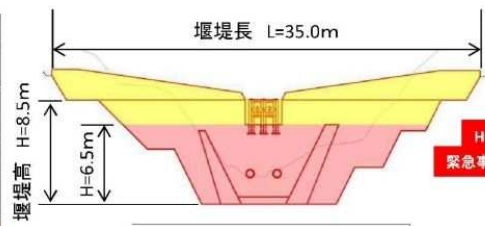
【被害状況】
土砂災害発生日：平成30年7月6日
半壊：1戸
市道：約20m

平面図



【事業概要】
保全対象：人家3戸
主な対策：砂防堰堤 1基
高さ8.5m、幅35m
（緊急事業分：6.5m）
採択額：約1.8億円

堰堤一般図



被災状況



■ 進捗状況



設計：パシフィックコンサルタンツ株式会社
施工：株式会社金光組
発注：東部建設事務所 三原支所

緊急事業完了高さ H=6.5m

工事完了（令和2年5月20日）

【釜ヶ谷地区】災害関連緊急急傾斜地崩壊対策事業の完了について

平成30年7月豪雨に伴い、安芸郡坂町横浜東2丁目において発生した土砂災害（がけ崩れ）に対して、広島県が緊急的に実施した急傾斜地崩壊対策事業が完了しました（令和2年5月8日）。

位置図



釜ヶ谷地区

平面図



斜面崩壊・被災状況（H30年7月）



工事完了（令和2年5月8日）

【被害状況】

土砂災害発生日：平成30年7月6日
一部損壊：2戸

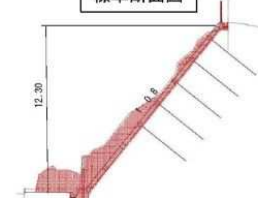
【事業概要】

保全対象：人家6戸
主な対策：法枠工 約270㎡
事業費：約45,000千円

工事着手前



標準断面図



設計：パシフィックコンサルタンツ株式会社
施工：洋翔建設株式会社



【片山谷9536地区】災害関連地域防災がけ崩れ対策事業の完了について（竹原市）

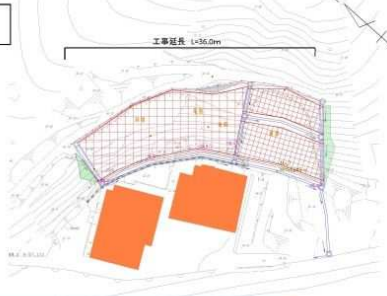
平成30年7月豪雨に伴い、竹原市新庄町において発生した土砂災害（がけ崩れ）に対して、竹原市が緊急的に実施した土砂災害対策事業が完了しました（令和2年5月11日）。

位置図



片山谷9536地区

平面図



斜面崩壊・被災状況（H30年7月）



工事完了（令和2年5月11日）

【被害状況】

土砂災害発生日：平成30年7月7日

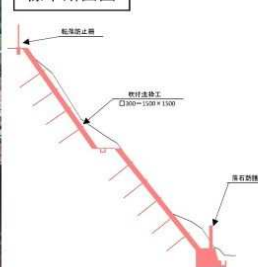
【事業概要】

保全対象：人家2戸
主な対策：法枠工 約488㎡
事業費：約53,220千円

工事着手前



標準断面図



設計：株式会社間瀬コンサルタント
施工：株式会社中国工業開発



【石山沖東地区】災害関連地域防災がけ崩れ対策事業の完了について（三原市）

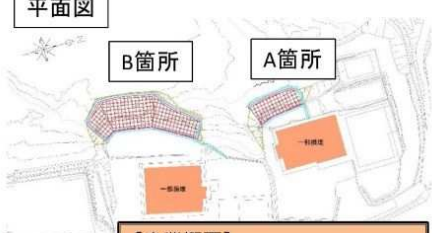
平成30年7月豪雨に伴い、三原市久井町羽倉において発生した土砂災害（がけ崩れ）に対して三原市が緊急的に実施したかけ崩れ対策事業が完了しました（令和2年5月22日）。

位置図



石山沖東地区

平面図



【被害状況】
土砂災害発生日：平成30年7月6日
一部損壊：2戸

【事業概要】
保全対象：人家2戸
主な対策：法枠工 約281㎡
事業費：約37,595千円

斜面崩壊・被災状況（H30年7月）



標準断面図



A箇所



B箇所

設計：明伸建設コンサルタント株式会社
施工：平畑建設株式会社

工事着手前



(A箇所)



(B箇所)

工事完了（令和2年5月22日）



(A箇所)



(B箇所)

【春日町浦上地区】災害関連地域防災がけ崩れ対策事業の完了について（福山市）

平成30年7月豪雨に伴い、福山市春日町浦上において発生した土砂災害（がけ崩れ）に対して、福山市が緊急的に実施したかけ崩れ対策事業が完了しました（令和2年5月25日）。

位置図



春日町浦上地区

平面図



【被害状況】
土砂災害発生日：平成30年7月7日

【事業概要】
保全対象：人家4戸
主な対策：法枠工 約200m²
事業費：約23,100千円

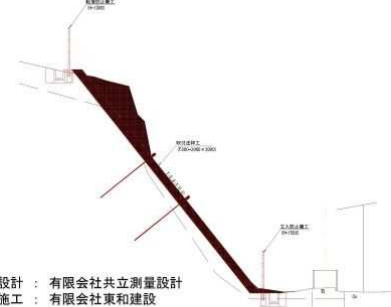
斜面崩壊・被災状況（平成30年7月）



工事着手前



標準断面図



設計：有限会社 共立測量設計
施工：有限会社 東和建設

工事完了（令和2年5月25日）



平成30年7月豪雨に伴い、竹原市東野町において発生した土砂災害（土石流）に対して、広島県が緊急的に実施している災害関連緊急砂防事業について、堰堤工事（本堤部）が完了しました。（令和2年5月29日）引き続き、地域の安全度を高めるため、堰堤周辺部などの工事を実施します。

位置図



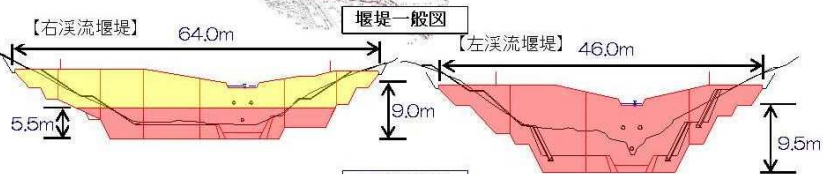
平面図



【事業概要】
 保全対象：人家4戸
 市道L=約300m
 主な対策：砂防堰堤 2基
 ・左溪流
 高さ9.5m、幅46m
 ・右溪流
 高さ9.0m、幅64m
 （緊急事業分：高さ5.5m）
 採択額：約3.5億円（緊急事業）

【被害状況】
 土砂災害発生日：平成30年7月6日
 死者：1名
 全壊：2戸
 半壊：10戸 外

被災状況



進捗状況



工事完了（令和2年5月29日）

設計： 復建調査設計株式会社
 施工： 株式会社埴田組
 発注： 西部建設事務所東広島支所

平成30年7月豪雨災害 砂防・治山施設整備計画(緊急事業・激特事業等)事業箇所一覧表

資料

令和2年5月末時点

※事業着手済とは、工事の公告または指名通知済の箇所を指す。

整備計画図	詳細番号	箇所番号	緊急事業	激特等	渓流名・箇所名	市町名	所在	対応主体	施設概要	緊急事業					緊急事業概成目標時期	
										事業着手時期	事業着手済	契約済	現場着手	完了		
①	【1】	1	○	○	大谷川	広島市	東区 馬木 8丁目	国(砂防)	砂防ダム		○	○	○			R2年6月
①	【1】	2	○	○	寺桑川右支	広島市	東区 福田 1丁目	国(砂防)	砂防ダム		○	○	○			R2年11月
①	【2】	3	○		戸坂大上地区	広島市	東区 戸坂大上 1丁目	県(治山)	治山ダム		○	○	○			R2年12月
①	【2】	4	○		牛田東4丁目①地区	広島市	東区 牛田東 4丁目	県(治山)	治山ダム		○	○	○			R2年12月
①	【2】	5	○		牛田東4丁目②地区	広島市	東区 牛田東 4丁目	県(治山)	治山ダム		○	○	○			R2年12月
①	【2】	6	○		中山西二丁目地区	広島市	東区 中山西 1丁目	市町(急傾斜)	急傾斜地対策		○	○	○	○		
②	【1】	7	○		宇品山園有林	広島市	南区 元宇品	国(治山)	山腹工		○	○	○	○		
②	【1】	8	○		桶那町14地区	広島市	南区 桶那町	県(急傾斜)	急傾斜地対策		○	○	○	○		
②	【1】	9	○	○	大河川支川1隣	広島市	南区 日宇那町	県(砂防)	砂防ダム		○	○				R3年3月
②	【2】	10	○	○	家下川2	広島市	南区 似島町	県(砂防)	砂防ダム		○	○	○			R3年度
③	【1】	11	○	○	山田町34地区	広島市	西区 山田町	市町(急傾斜)	急傾斜地対策		○	○	○	○		
③	【1】	12	○	○	己斐上五丁目26地区	広島市	西区 己斐上 5丁目	市町(急傾斜)	急傾斜地対策		○	○	○			R2年9月
③	【1】	13	○	○	三滝本町一丁目35地区	広島市	西区 三滝本町 1丁目	市町(急傾斜)	急傾斜地対策	令和2年度 第1四半期						R3年3月
③	【2】	14	○	○	井口二丁目4地区	広島市	西区 井口 3丁目	市町(急傾斜)	急傾斜地対策		○	○	○	○		
④	【1】	15	○	○	三篠川支川76	広島市	安佐北区 白木町 井原	県(砂防)	砂防ダム、地すべり対策		○	○	○			R3年3月
④	【2】	16	○		西吉永地区	広島市	安佐北区 白木町 三田	県(治山)	治山ダム		○	○	○			R2年12月
④	【3】	17	○		光掛山1地区	広島市	安佐北区 落合南町	県(治山)	治山ダム		○	○	○	○		
④	【3】	18	○		光掛山2地区	広島市	安佐北区 落合南町	県(治山)	治山ダム		○	○	○	○		
④	【3】	19	○		光掛山3地区	広島市	安佐北区 落合南町	県(治山)	治山ダム		○	○	○			R2年9月
④	【3】	20	○		権村地区	広島市	安佐北区 上深川町 権村	県(治山)	治山ダム		○	○	○			R2年9月
④	【3】	21	○		木ノ宗地区	広島市	安佐北区 小河原町 木ノ宗	県(治山)	治山ダム		○	○	○			R2年9月
④	【4】	22	○		笹原地区	広島市	安佐北区 口田南町	県(治山)	治山ダム		○	○	○			R2年12月
④	【4】	23	○	○	小田川	広島市	安佐北区 口田南 3丁目	国(砂防)	砂防ダム		○	○	○	○		
④	【4】	24	○	○	矢口川支川	広島市	安佐北区 口田南 5丁目	国(砂防)	砂防ダム		○	○	○	○		
④	【4】	25	○	○	一ヶ谷川(279-2)	広島市	安佐北区 口田南 5丁目	国(砂防)	砂防ダム		○	○	○	○		
④	【4】	26	○	○	一ヶ谷川(279-1)	広島市	安佐北区 口田南 5丁目	国(砂防)	砂防ダム		○	○	○	○		
⑤	【1】	27	○		立石山園有林	広島市	安芸区 瀬野町	国(治山)	治山ダム		○	○	○	○		
⑤	【2】	28	○	○	大元谷川	広島市	安芸区 上瀬野町	国(砂防)	砂防ダム		○	○	○	○		
⑤	【3】	29	○		畑賀川支川7隣	広島市	安芸区 畑賀町	県(砂防)	砂防ダム		○	○	○			R2年9月
⑤	【3】	30	○	○	畑賀川支川7	広島市	安芸区 畑賀町	県(砂防)	砂防ダム		○	○	○	○		
⑤	【3】	31	○	○	下為角4111地区	広島市	安芸区 畑賀町	県(急傾斜)	急傾斜地対策		○	○	○			R2年9月
⑤	【3】	32	○		影山地区	広島市	安芸区 畑賀町 影山	県(治山)	治山ダム		○	○	○			R3年3月
⑤	【3】	33	○	○	山王川	広島市	安芸区 中野東 3丁目	国(砂防)	砂防ダム		○	○	○	○		
⑤	【4】	34	○	○	南幸川	広島市	安芸区 矢野町	県(砂防)	砂防ダム		○	○	○			R3年3月
⑤	【4】	35	○		西崎平地区	広島市	安芸区 矢野町 西崎平	県(治山)	治山ダム		○					R3年度
⑤	【4】	36	○	○	矢野西三丁目37地区	広島市	安芸区 矢野西 3丁目	県(急傾斜)	急傾斜地対策		○	○	○			R2年6月
⑤	【4】	37	○	○	熊崎川	広島市	安芸区 矢野東 6丁目	県(砂防)	砂防ダム		○					R3年度
⑤	【5】	38	○	○	的場川	広島市	安芸区 矢野東 7丁目	国(砂防)	砂防ダム		○	○	○			R2年9月
⑤	【5】	39	○	○	神長日広川	広島市	安芸区 矢野東 7丁目	国(砂防)	砂防ダム		○	○	○	○		
⑤	【5】	40	○	○	神長川	広島市	安芸区 矢野東 7丁目	国(砂防)	砂防ダム		○	○	○	○		
⑤	【5】	41	○	○	神長南川	広島市	安芸区 矢野東 7丁目	国(砂防)	砂防ダム		○	○	○			R2年11月
⑤	【5】	42	○	○	榎木宗屋南川	広島市	安芸区 矢野町	県(砂防)	砂防ダム		○	○	○			R3年3月
⑤	【5】	43	○		峠山園有林	広島市	安芸区 矢野町	国(治山)	治山ダム		○	○	○			R2年6月
⑤	【5】	44	○		峠山園有林	広島市	安芸区 矢野町	国(治山)	治山ダム		○	○	○	○		

平成30年7月豪雨災害 砂防・治山施設整備計画(緊急事業・激特事業等)事業箇所一覧表

資料

令和2年5月末時点

※事業着手済とは、工事の公告または指名通知済の箇所を指す。

整備計画図	詳細番号	箇所番号	緊急事業	激特等	渓流名・箇所名	市町名	所在	対応主体	施設概要	緊急事業					緊急事業概成目標時期
										事業着手時期	事業着手済	契約済	現場着手	完了	
⑥	【1】	45	○		たつの川を所まごせりし 竜ノ口山国有林	呉市	焼山北	国(治山)	治山ダム		○	○	○	○	
⑥	【1】	46	○		たつの川 龍ヶ敷地区	呉市	焼山町 龍ヶ敷	県(治山)	治山ダム		○	○	○	○	
⑥	【1】	47	○		たつの川を所まごせりし 鎌ヶ原川左支溪	呉市	押込 6丁目	県(砂防)	砂防ダム		○	○	○		R3年3月
⑥	【1】	48	○		たつの川を所まごせりし ノウシ山国有林	呉市	押込	国(治山)	治山ダム		○	○	○	○	
⑥	【2】	49	○		たつの川 船木追地区	呉市	安浦町 中畑 船木追	県(治山)	治山ダム		○	○	○		R3年3月
⑥	【2】	50	○	○	いづみ川 泉谷川	呉市	安浦町 中畑	県(砂防)	砂防ダム		○	○	○		R2年6月
⑥	【2】	51	○	○	なかがわ川 中ヶ原川	呉市	安浦町 下垣内	県(砂防)	砂防ダム		○	○	○		R2年6月
⑥	【2】	52	○		たつの川 エフリ谷地区	呉市	安浦町 中畑 エフリ谷	県(治山)	治山ダム		○	○	○		R3年3月
⑥	【2】	53	○		たつの川 釜ヶ追地区	呉市	安浦町 中畑 釜ヶ追	県(治山)	治山ダム		○	○	○		R3年3月
⑥	【2】	54	○		たつの川 中山地区	呉市	安浦町 中畑 中山	県(治山)	治山ダム		○	○	○	○	
⑥	【3】	55	○		たつの川 天応西条3丁目20地区	呉市	天応	県(急傾斜)	急傾斜地対策		○	○	○	○	
⑥	【3】	56	○	○	たつの川 青芦川支川(90d)	呉市	天応 西条 3丁目	国(砂防)	砂防ダム		○	○	○	○	
⑥	【3】	57	○	○	たつの川 青芦川支川(90f)	呉市	天応 西条 3丁目	国(砂防)	砂防ダム		○	○	○	○	
⑥	【3】	58	○	○	たつの川 大屋大川	呉市	焼山町	国(砂防)	砂防ダム		○	○	○	○	
⑥	【3】	59	○	○	たつの川 大屋大川左支川	呉市	天応町	国(砂防)	砂防ダム		○	○	○	○	
⑥	【3】	60	○	○	たつの川 大屋大川(92隣e)	呉市	天応 東久保 2丁目	国(砂防)	砂防ダム		○	○	○	○	
⑥	【3】	61	○	○	たつの川 梅木川支川	呉市	大山町	県(砂防)	砂防ダム		○	○	○		R3年3月
⑥	【3】	62	○	○	たつの川 梅木川隣	呉市	長谷町	県(砂防)	砂防ダム		○	○	○		R3年度
⑥	【3】	63	○		たつの川 猪山国有林	呉市	吉浦町	国(治山)	治山ダム		○	○	○	○	
⑥	【3】	64	○		たつの川 猪山国有林	呉市	狩留賀町	国(治山)	山腹工		○	○	○	○	
⑥	【3】	65	○		たつの川 猪山国有林	呉市	狩留賀町	国(治山)	山腹工		○	○	○	○	
⑥	【3】	66	○		たつの川 猪山国有林	呉市	狩留賀町	国(治山)	山腹工		○	○	○	○	
⑥	【3】	67	○		たつの川 猪山国有林	呉市	狩留賀町	国(治山)	治山ダム		○	○	○	○	
⑥	【3】	68	○	○	たつの川 梅ノ木	呉市	焼山東 4丁目	県(砂防)	砂防ダム		○	○	○		R3年3月
⑥	【4】	69	○		たつの川 一ノ松光山地区	呉市	郷原町 一ノ松光山	市町(治山)	山腹工等	調整中					R3年3月
⑥	【5】	70	○	○	たつの川 石ヶ森川	呉市	安浦町 原畑	県(砂防)	砂防ダム		○	○	○		R2年9月
⑥	【6】	71	○	○	たつの川 水尻川	呉市	安浦町 三津口	県(砂防)	砂防ダム		○	○	○		R2年9月
⑥	【7】	72	○	○	たつの川 芋根川・笠岩川	呉市	吉浦新出町	県(砂防)	砂防ダム		○	○	○		R3年3月
⑥	【7】	73	○		たつの川 西蔵川2丁目14地区	呉市	西蔵川 2丁目	県(急傾斜)	急傾斜地対策		○	○	○	○	
⑥	【8】	74	○	○	たつの川 芦冠川	呉市	広 三芦 1丁目	県(砂防)	砂防ダム		○	○	○		R3年度
⑥	【8】	75	○	○	たつの川 東高谷川	呉市	広 両谷	県(砂防)	砂防ダム		○	○	○		R3年3月
⑥	【8】	76	○		たつの川 広船津神社東地区	呉市	広 両谷 3丁目	県(急傾斜)	急傾斜地対策		○	○	○	○	
⑥	【8】	77	○		たつの川 仁方本町2丁目10地区	呉市	仁方本町 2丁目	県(急傾斜)	急傾斜地対策		○	○	○	○	
⑥	【8】	78	○	○	たつの川 大坪川	呉市	広町白石免田	県(砂防)	砂防ダム		○	○	○		R3年3月
⑥	【8】	79	○		たつの川 大壺川支川	呉市	広 長浜 1丁目	県(砂防)	砂防ダム		○	○	○		R3年3月
⑥	【8】	80	○	○	たつの川 小坪西川	呉市	広 小坪 1丁目	県(砂防)	砂防ダム		○	○	○		R3年3月
⑥	【9】	81	○		たつの川 小用一号	呉市	川尻町 小用 2丁目	県(砂防)	砂防ダム		○	○	○		R3年3月
⑥	【9】	82	○		たつの川 小用一号隣	呉市	川尻町 小用 2丁目	県(砂防)	砂防ダム		○	○	○		R3年3月
⑥	【10】	83	○	○	たつの川 菅原川支川	呉市	普戸町 北隠滅 2丁目	県(砂防)	砂防ダム		○	○	○		R3年3月
⑥	【11】	84	○		たつの川 刈浜地区	呉市	蒲刈町 向	県(急傾斜)	急傾斜地対策		○	○	○		R3年3月
⑥	【11】	85	○		たつの川 後原川	呉市	蒲刈町 大浦	県(砂防)	砂防ダム		○	○	○		R3年3月
⑥	【12】	86	○	○	たつの川 鯉ノ浦川隣	呉市	普戸町 早瀬 2丁目	県(砂防)	砂防ダム		○	○	○		R3年3月
⑥	【12】	87	○	○	たつの川 鯉ノ浦川隣2	呉市	普戸町 早瀬 2丁目	県(砂防)	砂防ダム		○	○	○		R3年3月
⑥	【12】	88	○	○	たつの川 岡棟川	呉市	普戸町 先奥 3丁目	県(砂防)	砂防ダム		○	○	○		R3年3月

平成30年7月豪雨災害 砂防・治山施設整備計画(緊急事業・激特事業等)事業箇所一覧表

資料

令和2年5月末時点

※事業着手済とは、工事の公告または指名通知済の箇所を指す。

整備計画図	詳細番号	箇所番号	緊急事業	激特等	渓流名・箇所名	市町名	所在	対応主体	施設概要	緊急事業					緊急事業概成目標時期	
										事業着手時期	事業着手済	契約済	現場着手	完了		
⑥	【12】	89	○		はらみ 波多見地区	呉市	音戸町 波多見 10丁目	市町(治山)	山腹工等	令和2年度第1四半期						R3年3月
⑥	【13】	90	○		こわね 小宇和木地区	呉市	倉橋町 小宇和木	県(治山)	山腹工等		○	○	○			R2年12月
⑥	【13】	91	○		くさねD地区	呉市	倉橋町 宇和木	県(急傾斜)	急傾斜地対策		○	○	○	○		
⑥	【13】	92	○	○	こさねA地区	呉市	倉橋町 宇和木	市町(急傾斜)	急傾斜地対策		○	○	○	○		
⑥	【13】	93	○		おんがわより 納川隣	呉市	倉橋町	県(砂防)	砂防ダム		○	○	○			R3年3月
⑦	【1】	94	○		あさか 背戸峯地区	竹原市	田万里町 背戸峯	県(治山)	治山ダム		○	○	○			R2年9月
⑦	【1】	95	○		ひがてんがじょう 東天下城地区	竹原市	西野町 東天下城	県(治山)	治山ダム		○	○	○			R2年12月
⑦	【1】	96	○		いせみやま 伊勢宮山地区	竹原市	西野町 伊勢宮山	県(治山)	治山ダム		○	○	○			R2年9月
⑦	【1】	97	○	○	あさか 賀茂川支川7	竹原市	西野町	県(砂防)	砂防ダム		○	○	○			R3年3月
⑦	【1】	98	○	○	あさか 賀茂川支川8	竹原市	西野町	県(砂防)	砂防ダム		○	○	○			R2年9月
⑦	【1】	99	○		にしきり 西葛子地区	竹原市	新庄町 西葛子	県(治山)	治山ダム		○	○				R2年12月
⑦	【2】	100	○	○	かみ 下仁賀地区	竹原市	仁賀町	県(急傾斜)	急傾斜地対策		○	○	○			R2年6月
⑦	【2】	101	○		みつ 光時地区	竹原市	仁賀町 光時	県(治山)	治山ダム		○	○	○			R2年12月
⑦	【2】	102	○	○	あさか 中条川	竹原市	東野町	県(砂防)	砂防ダム		○	○	○	○		
⑦	【2】	103	○		あさか 中条山地区	竹原市	東野町 中条山	県(治山)	治山ダム		○	○	○			R2年12月
⑦	【2】	104	○		あさか 青田9476-2地区	竹原市	東野町 青田	市町(急傾斜)	急傾斜地対策		○	○	○			R2年6月
⑦	【2】	105	○		あさか 片山谷862地区	竹原市	新庄町 片山谷	県(急傾斜)	急傾斜地対策		○	○	○			R2年9月
⑦	【2】	106	○		あさか 片山谷9536地区	竹原市	新庄町 片山谷	市町(急傾斜)	急傾斜地対策		○	○	○	○		
⑦	【2】	107	○		あさか 東上条地区	竹原市	下野町 東上条	県(治山)	山腹工等		○	○	○			R2年9月
⑦	【2】	108	○		あさか 宮原9457地区	竹原市	下野町 宮原	市町(急傾斜)	急傾斜地対策		○	○	○			R2年6月
⑦	【3】	109	○		あさか 北谷地区	竹原市	竹原町 北谷	県(治山)	山腹工等		○	○	○			R2年9月
⑦	【3】	110	○		こさか 小吹山国有林	竹原市	小梨町	国(治山)	治山ダム		○	○	○			R2年7月
⑦	【3】	111	○	○	あさか 飯屋谷川	竹原市	港町 5丁目	県(砂防)	砂防ダム		○	○	○	○		
⑦	【3】	112	○		あさか 高山671地区	竹原市	港町 5丁目	市町(急傾斜)	急傾斜地対策		○	○	○			R2年6月
⑦	【3】	113	○		あさか 皆実2319地区	竹原市	竹原町 皆実	市町(急傾斜)	急傾斜地対策		○	○	○	○		
⑦	【4】	114	○		あさか 観音谷地区	竹原市	吉名町	県(急傾斜)	急傾斜地対策		○	○	○			R2年6月
⑦	【4】	115	○		こさか 小浦尻2304地区	竹原市	吉名町 小浦尻	市町(急傾斜)	急傾斜地対策		○	○	○			R2年6月
⑦	【4】	116	○		こさか 小浦尻2304-1地区	竹原市	吉名町 小浦尻	市町(急傾斜)	急傾斜地対策		○	○	○			R2年6月
⑦	【4】	117	○		あさか 浦尻6344-1地区	竹原市	吉名町 浦尻	市町(急傾斜)	急傾斜地対策		○	○	○			R2年9月
⑦	【4】	118	○		こさか 小平方地区	竹原市	吉名町	県(急傾斜)	急傾斜地対策		○	○	○			R2年9月
⑦	【4】	119	○		あさか 曾井3721地区	竹原市	吉名町 曾井	市町(急傾斜)	急傾斜地対策		○	○	○	○		
⑧	【1】	120	○		あさか 頭谷川2隣	三原市	大和町 福田	県(砂防)	砂防ダム		○	○	○			R2年9月
⑧	【1】	121	○	○	あさか 深見地区	三原市	大和町 下徳良 深見	県(治山)	治山ダム		○	○				R3年3月
⑧	【2】	122	○	○	あさか 平沖隣	三原市	大和町 椋梨	県(砂防)	砂防ダム		○	○	○			R3年3月
⑧	【2】	123	○		あさか 和木地区	三原市	大和町 和木	県(治山)	治山ダム		○					R3年度
⑧	【2】	124	○		あさか 東川	三原市	大和町 和木	県(砂防)	砂防ダム		○	○	○			R2年9月
⑧	【3】	125	○		あさか 石山沖東地区	三原市	久井町 羽倉	市町(急傾斜)	急傾斜地対策		○	○	○	○		
⑧	【4】	126	○	○	あさか 山岡西川隣	三原市	久井町 吉田行広	県(砂防)	砂防ダム		○	○	○			R3年3月
⑧	【5】	127	○		あさか 河頭隣	三原市	大和町 大草	県(砂防)	砂防ダム		○	○				R3年3月
⑧	【5】	128	○		あさか 河頭隣1	三原市	大和町 大草	県(砂防)	砂防ダム		○	○	○			R2年9月
⑧	【5】	129	○		あさか 姥ヶ原山国有林	三原市	大和町 姥ヶ原	国(治山)	治山ダム		○	○	○			R2年12月
⑧	【5】	130	○		あさか 姥ヶ原山国有林	三原市	大和町 姥ヶ原	国(治山)	山腹工		○	○	○			R2年12月
⑧	【6】	131	○		あさか 中西地区	三原市	八幡町 野串	市町(急傾斜)	急傾斜地対策		○	○	○			R2年6月
⑧	【7】	132	○		あさか 船木山国有林	三原市	本郷町 船木	国(治山)	治山ダム		○	○	○			R3年1月

平成30年7月豪雨災害 砂防・治山施設整備計画(緊急事業・激特事業等)事業箇所一覧表

資料

令和2年5月末時点

※事業着手済とは、工事の公告または指名通知済の箇所を指す。

整備計画図	詳細番号	箇所番号	緊急事業	激特等	渓流名・箇所名	市町名	所在	対応主体	施設概要	緊急事業					緊急事業概成目標時期
										事業着手時期	事業着手済	契約済	現場着手	完了	
⑧	【7】	133	○		用倉山国有林	三原市	本郷町 船木	国(治山)	治山ダム		○	○	○		R3年1月
⑧	【7】	134	○		用倉山国有林	三原市	本郷町 船木	国(治山)	治山ダム		○	○	○		R3年1月
⑧	【7】	135	○	○	善入寺川支川0隣	三原市	本郷町 善入寺	県(砂防)	砂防ダム		○	○	○	○	
⑧	【8】	136	○		仏通寺山国有林	三原市	高坂町	国(治山)	山腹工		○	○	○	○	
⑧	【8】	137	○		仏通寺山国有林	三原市	高坂町	国(治山)	山腹工		○	○	○	○	
⑧	【8】	138	○		大長等川2地区	三原市	小坂町	市町(急傾斜)	急傾斜地対策		○	○	○		R2年9月
⑧	【9】	139	○		白金山地区	三原市	本郷町 上北方 白山山	県(治山)	治山ダム		○	○	○		R3年3月
⑧	【9】	140	○	○	龍王平地区	三原市	本郷町 上北方 龍王平	県(治山)	治山ダム		○	○	○		R2年12月
⑧	【9】	141	○		油免地区	三原市	本郷町 南方	市町(急傾斜)	急傾斜地対策		○	○	○	○	
⑧	【10】	142	○		平佐地区	三原市	沼田東町 納所	市町(急傾斜)	急傾斜地対策		○	○	○		R2年6月
⑧	【10】	143	○		姫草地区	三原市	長谷 2丁目	市町(急傾斜)	急傾斜地対策		○	○	○	○	
⑧	【11】	144	○	○	西福地川	三原市	木原 6丁目	県(砂防)	砂防ダム		○	○	○	○	
⑧	【12】	145	○		耳津山国有林	三原市	小泉町	国(治山)	治山ダム		○	○	○		R2年7月
⑨	【1】	146	○		山行地区	尾道市	栗原町 山行	県(治山)	治山ダム		○	○	○		R2年6月
⑨	【1】	147	○		防地川隣	尾道市	防地町	県(砂防)	山腹工		○	○	○		R2年6月
⑨	【1】	148	○	○	東鳴滝城川隣2	尾道市	吉和町	県(砂防)	砂防ダム		○	○	○		R3年3月
⑨	【1】	149	○		東五反田川隣	尾道市	吉和町	県(砂防)	砂防ダム		○	○	○		R3年3月
⑨	【1】	150	○		潮見G地区	尾道市	桜町	県(急傾斜)	急傾斜地対策		○	○	○	○	
⑨	【2】	151	○		兼吉川隣	尾道市	向島町	県(砂防)	砂防ダム		○	○	○	○	
⑨	【2】	152	○		川尻地区	尾道市	向島町 兼瓜	県(急傾斜)	急傾斜地対策		○	○	○	○	
⑨	【2】	153	○	○	南永谷川	尾道市	向島町 沖柴	県(砂防)	砂防ダム		○	○	○		R3年3月
⑩	【1】	154	○		長迫地区	福山市	神辺町 下竹田	市町(急傾斜)	急傾斜地対策		○	○	○	○	
⑩	【2】	155	○	○	上山守4地区	福山市	駅家町 上山守	県(治山)	治山ダム		○	○	○	○	
⑩	【2】	156	○		大谷山国有林	福山市	神村町	国(治山)	治山ダム		○				R3年2月
⑩	【3】	157	○		横尾C地区	福山市	千田町 4丁目	市町(急傾斜)	急傾斜地対策		○	○	○	○	
⑩	【3】	158	○		西深津地区	福山市	西深津町 7丁目	市町(急傾斜)	急傾斜地対策		○	○	○	○	
⑩	【4】	159	○		春日町浦上地区	福山市	春日町 浦上	市町(急傾斜)	急傾斜地対策		○	○	○	○	
⑩	【4】	160	○		通り地区	福山市	春日町 浦上	市町(急傾斜)	急傾斜地対策		○	○	○	○	
⑩	【4】	161	○		老都川地区	福山市	引野町	市町(急傾斜)	急傾斜地対策		○	○	○	○	
⑩	【5】	162	○		西区地区	福山市	神村町	市町(急傾斜)	急傾斜地対策		○	○	○	○	
⑩	【5】	163	○		神村三区地区	福山市	神村町 生田	県(治山)	治山ダム		○	○	○	○	
⑩	【5】	164	○		神村五区地区	福山市	神村町	県(治山)	山腹工等		○	○	○		R2年6月
⑩	【5】	165	○	○	萩之尾川隣	福山市	神村町	県(砂防)	砂防ダム		○	○	○		R3年3月
⑩	【5】	166	○		鹿田地区	福山市	赤坂町 赤坂	市町(急傾斜)	急傾斜地対策		○	○	○	○	
⑩	【6】	167	○		長崎地区	福山市	引野町	市町(急傾斜)	急傾斜地対策		○	○	○		R2年6月
⑩	【7】	168	○		岩船地区	福山市	沼隈町 能登原	市町(急傾斜)	急傾斜地対策		○	○	○	○	
⑩	【8】	169	○		白茅地区	福山市	鞆町	県(急傾斜)	急傾斜地対策		○	○	○	○	
⑩	【8】	170	○		茨塚地区	福山市	鞆町	県(急傾斜)	急傾斜地対策		○	○	○	○	
⑪	【1】	171	○		矢多田地区	府中市	上下町 矢多田	県(治山)	治山ダム		○	○	○		R2年6月
⑪	【2】	172	○		菟目4地区	府中市	木野山町	県(急傾斜)	急傾斜地対策		○	○	○	○	
⑪	【3】	173	○	○	宮ノ間川	府中市	河佐町	県(砂防)	砂防ダム		○	○	○		R3年度
⑪	【3】	174	○		別両路地区	府中市	荒谷町 別両路	県(治山)	治山ダム		○	○	○		R2年12月
⑪	【3】	175	○		東谷地区	府中市	本山町	市町(急傾斜)	急傾斜地対策		○	○	○		R2年9月
⑪	【3】	176	○		府中地区	府中市	府中町	市町(急傾斜)	急傾斜地対策		○	○	○		R3年3月

平成30年7月豪雨災害 砂防・治山施設整備計画(緊急事業・激特事業等)事業箇所一覧表

資料

令和2年5月末時点

※事業着手済とは、工事の公告または指名通知済の箇所を指す。

整備計画図	詳細番号	箇所番号	緊急事業	激特等	渓流名・箇所名	市町名	所在	対応主体	施設概要	緊急事業					緊急事業概成目標時期
										事業着手時期	事業着手済	契約済	現場着手	完了	
⑪	【4】	177	○		ほろ 壬生地区	府中市	土生町	市町(急傾斜)	急傾斜地対策		○	○	○		R2年9月
⑪	【4】	178	○		くがが 栗柄地区	府中市	栗柄町	市町(急傾斜)	急傾斜地対策		○	○	○		R2年9月
⑫	【1】	179	○		たが 高瀬(4040)地区	庄原市	口和町 永田	市町(急傾斜)	急傾斜地対策		○	○	○		R2年9月
⑬	【1】	180	○	○	すまきたしたけわより 杉坂下川隣	東広島市	志和町 志和堀 杉坂下	県(砂防)	砂防ダム		○	○	○	○	
⑬	【2】	181	○		おが 小竹4地区	東広島市	高屋町 造賀	市町(急傾斜)	急傾斜地対策		○	○	○		R2年9月
⑬	【3】	182	○		おが 鷹之巣地区	東広島市	河内町 宇山 鷹之巣	県(治山)	治山ダム・山腹工		○	○	○		R2年12月
⑬	【3】	183	○		おが 小田地区	東広島市	河内町 小田	県(治山)	治山ダム		○	○	○		R2年12月
⑬	【4】	184	○	○	おが 小野川左3	東広島市	志和町 別府	県(砂防)	砂防ダム		○	○	○		R3年3月
⑬	【4】	185	○	○	おが 真岡川	東広島市	志和町 別府	県(砂防)	砂防ダム		○	○	○	○	
⑬	【4】	186	○		おが 扇迫川	東広島市	志和町 別府	県(砂防)	砂防ダム		○	○	○		R2年6月
⑬	【4】	187	○	○	おが 奥屋川右1	東広島市	志和町 奥屋	県(砂防)	砂防ダム		○	○	○		R2年9月
⑬	【5】	188	○		おが 笠筋4地区	東広島市	高屋町 高屋東	市町(急傾斜)	急傾斜地対策		○	○	○		R2年9月
⑬	【5】	189	○		おが 上郷750地区	東広島市	河内町 入野	市町(急傾斜)	急傾斜地対策		○	○	○		R3年3月
⑬	【6】	190	○	○	おが 奥茶川1	東広島市	河内町 中河内	県(砂防)	砂防ダム		○	○	○	○	
⑬	【7】	191	○		おが 乗重地区	東広島市	志和町 七条花坂 乗重	県(治山)	山腹工等		○	○	○		R2年12月
⑬	【7】	192	○		おが 八本松地区	東広島市	八本松西	国(治山)	治山ダム等		○	○	○		R3年2月
⑬	【7】	193	○		おが 八本松地区	東広島市	八本松町	国(治山)	治山ダム等		○	○	○		R3年2月
⑬	【8】	194	○		おが 寺家地区	東広島市	西条町 寺家	県(治山)	治山ダム		○	○	○		R2年9月
⑬	【8】	195	○		おが 坂井谷地区	東広島市	西条町 吉行 坂井谷	県(治山)	治山ダム		○	○	○		R2年6月
⑬	【8】	196	○		おが 後迫地区	東広島市	西条町 吉行 後迫	県(治山)	治山ダム		○	○	○		R2年12月
⑬	【8】	197	○		おが 高屋地区	東広島市	高屋町 宮領	国(治山)	治山ダム等		○	○	○		R3年2月
⑬	【8】	198	○		おが 高屋地区	東広島市	高屋町 宮領	国(治山)	治山ダム等		○	○	○		R3年2月
⑬	【8】	199	○		おが 高屋地区	東広島市	高屋町 郷	国(治山)	治山ダム等		○	○	○		R3年2月
⑬	【9】	200	○		おが 高屋地区	東広島市	高屋町 溝口	国(治山)	山腹工等		○	○	○		R3年2月
⑬	【9】	201	○		おが 高屋地区	東広島市	高屋町 重兼	国(治山)	治山ダム等		○	○	○		R2年11月
⑬	【9】	202	○		おが 高屋地区	東広島市	高屋町 重兼	国(治山)	治山ダム等		○	○	○		R2年11月
⑬	【9】	203	○		おが 高屋地区	東広島市	高屋町 重兼	国(治山)	治山ダム等		○	○	○		R2年11月
⑬	【9】	204	○		おが 小谷地区	東広島市	高屋町 小谷	県(治山)	治山ダム		○	○	○		R2年9月
⑬	【9】	205	○		おが 2726地区	東広島市	河内町 入野	市町(急傾斜)	急傾斜地対策		○	○	○		R3年3月
⑬	【10】	206	○		おが 下大内原隣	東広島市	河内町 入野	県(砂防)	砂防ダム		○	○	○	○	
⑬	【10】	207	○		おが 東山地区	東広島市	河内町 入野 東山	県(治山)	山腹工等		○	○	○	○	
⑬	【11】	208	○		おが 古河川支川	東広島市	八本松町 原	県(砂防)	砂防ダム		○	○	○		R2年9月
⑬	【11】	209	○		おが 吉川A地区	東広島市	八本松町 吉川	県(治山)	治山ダム		○	○	○		R3年3月
⑬	【11】	210	○		おが 吉川B地区	東広島市	八本松町 吉川	県(治山)	治山ダム		○	○	○		R3年3月
⑬	【11】	211	○		おが 吉川C地区	東広島市	八本松町 吉川	県(治山)	山腹工等		○	○	○		R3年3月
⑬	【12】	212	○		おが 小滝原1地区	東広島市	西条町 田口	市町(急傾斜)	急傾斜地対策		○	○	○		R3年3月
⑬	【12】	213	○	○	おが 大宮川	東広島市	西条町 下三永	県(砂防)	砂防ダム		○	○	○		R3年3月
⑬	【12】	214	○	○	おが 本頭川隣	東広島市	西条町 下三永	県(砂防)	砂防ダム		○	○	○		R2年9月
⑬	【13】	215	○		おが 黒瀬川左6隣	東広島市	西条町 郷曾	県(砂防)	砂防ダム		○	○	○		R3年3月
⑬	【14】	216	○		おが 津江上条地区	東広島市	黒瀬町 津江	市町(急傾斜)	急傾斜地対策		○	○	○		R3年3月
⑬	【15】	217	○		おが 黒瀬地区	東広島市	黒瀬町 上保田	国(治山)	治山ダム等		○	○	○		R3年2月
⑬	【15】	218	○		おが 黒瀬地区	東広島市	黒瀬町 菅田	国(治山)	治山ダム等		○	○	○		R3年2月
⑬	【15】	219	○		おが 黒瀬地区	東広島市	黒瀬町 乃美尾	国(治山)	治山ダム等		○	○	○		R2年6月
⑬	【15】	220	○		おが 乃美尾地区	東広島市	黒瀬町 乃美尾	県(治山)	治山ダム		○	○	○	○	

平成30年7月豪雨災害 砂防・治山施設整備計画(緊急事業・激特事業等)事業箇所一覧表

資料

令和2年5月末時点

※事業着手済とは、工事の公告または指名通知済の箇所を指す。

整備計画図	詳細番号	箇所番号	緊急事業	激特等	渓流名・箇所名	市町名	所在	対応主体	施設概要	緊急事業					緊急事業概成目標時期	
										事業着手時期	事業着手済	契約済	現場着手	完了		
⑬	【15】	221	○		いかり 岩谷上条2地区	東広島市	黒瀬町 宗近柳園	市町(急傾斜)	急傾斜地対策		○	○				R3年3月
⑬	【16】	222	○		大田地区	東広島市	安芸津町 大田	県(治山)	治山ダム		○	○	○			R2年6月
⑬	【17】	223	○	○	萩原中西谷	東広島市	安芸津町 三津	県(砂防)	砂防ダム		○	○	○			R2年9月
⑬	【18】	224	○	○	小谷川	東広島市	黒瀬町 市飯田	県(砂防)	砂防ダム		○	○	○	○		
⑭	【1】	225	○	○	赤崎C地区	廿日市市	宮島口 3丁目	市町(急傾斜)	急傾斜地対策		○	○	○	○		
⑮	【1】	226	○		石佛地区	安芸高田市	吉田町 中馬	市町(急傾斜)	急傾斜地対策		○	○	○	○		
⑮	【2】	227	○		保垣地区	安芸高田市	向原町 保垣	県(治山)	山腹工等		○	○	○			R3年3月
⑯	【1】	228	○		切串1丁目地区	江田市	江田島町 切串 1丁目	県(治山)	山腹工等		○	○	○			R2年9月
⑯	【1】	229	○		水ヶ浦地区	江田市	江田島町 水ヶ浦	県(治山)	治山ダム		○	○	○			R2年12月
⑯	【1】	230	○	○	長谷川支川	江田市	江田島町 切串	県(砂防)	砂防ダム		○	○	○	○		
⑯	【1】	231	○		長谷川支川2	江田市	江田島町 切串 2丁目	県(砂防)	砂防ダム		○	○	○			R3年3月
⑯	【2】	232	○		三吉地区	江田市	沖美町 三吉	市町(急傾斜)	急傾斜地対策		○	○	○			R3年3月
⑯	【3】	233	○		渡川隣	江田市	江田島町 宮の原 1丁目	県(砂防)	山腹工		○	○	○	○		
⑯	【3】	234	○		榑ノ木田地区	江田市	江田島町 小用 2丁目	市町(急傾斜)	急傾斜地対策		○	○	○			R3年3月
⑯	【3】	235	○		宮迫2号地区	江田市	江田島町 中央 3丁目	市町(急傾斜)	急傾斜地対策		○	○	○			R3年3月
⑯	【3】	236	○		コソフズ地区	江田市	江田島町 中央 3丁目	市町(急傾斜)	急傾斜地対策		○	○	○			R3年3月
⑯	【3】	237	○		矢の浦1号地区	江田市	江田島町 中央 4丁目	市町(急傾斜)	急傾斜地対策		○	○	○			R2年9月
⑯	【3】	238	○		バイ川隣	江田市	江田島町 秋月 2丁目	県(砂防)	砂防ダム		○	○				R3年3月
⑯	【4】	239	○		是長地区	江田市	沖美町 是長	市町(急傾斜)	急傾斜地対策		○	○	○			R3年3月
⑯	【4】	240	○		下野川地区	江田市	沖美町 畑	県(急傾斜)	急傾斜地対策		○	○	○	○		
⑯	【5】	241	○		飛渡瀬2号地区	江田市	大柿町 飛渡瀬	市町(急傾斜)	急傾斜地対策		○	○	○			R3年3月
⑯	【5】	242	○		長谷地区	江田市	大柿町 飛渡瀬	市町(急傾斜)	急傾斜地対策		○	○	○			R3年3月
⑯	【5】	243	○		北迫4号1地区	江田市	大柿町 柿浦	市町(急傾斜)	急傾斜地対策		○	○	○			R3年3月
⑯	【5】	244	○		北迫4号2地区	江田市	大柿町 柿浦	市町(急傾斜)	急傾斜地対策		○	○	○			R3年3月
⑯	【5】	245	○		堀地区	江田市	大柿町 小古江	市町(急傾斜)	急傾斜地対策		○	○				R3年3月
⑯	【6】	246	○		北迫1号地区	江田市	大柿町 柿浦	市町(急傾斜)	急傾斜地対策		○	○	○			R3年3月
⑯	【6】	247	○		大原地区	江田市	大柿町 大原	市町(急傾斜)	急傾斜地対策		○	○	○	○		
⑯	【6】	248	○		堀2号地区	江田市	大柿町 大原	市町(急傾斜)	急傾斜地対策		○	○	○			R3年3月
⑯	【6】	249	○		一反田地区	江田市	大柿町 深江	市町(急傾斜)	急傾斜地対策		○	○	○			R3年3月
⑯	【6】	250	○		浜床1地区	江田市	大柿町 大君	市町(急傾斜)	急傾斜地対策		○	○				R3年3月
⑯	【6】	251	○		浜床2地区	江田市	大柿町 大君	市町(急傾斜)	急傾斜地対策		○	○	○			R3年3月
⑯	【6】	252	○		大君2号地区	江田市	大柿町 大君	市町(急傾斜)	急傾斜地対策		○	○	○			R3年3月
⑯	【6】	253	○	○	大君地区	江田市	大柿町 大君	県(急傾斜)	急傾斜地対策		○	○	○			R2年9月
⑰	【1】	254	○	○	榑川支川5	府中町	みくまり 1丁目	県(砂防)	砂防ダム		○					R3年度
⑰	【1】	255	○		蛇抜山地区	府中町	蛇抜山	県(治山)	治山ダム		○	○	○			R2年12月
⑰	【1】	256	○		八幡四丁目地区	府中町	八幡 4丁目	市町(急傾斜)	急傾斜地対策		○	○	○	○		
⑰	【1】	257	○		浜田四丁目地区	府中町	浜田 4丁目	市町(急傾斜)	急傾斜地対策		○	○	○	○		
⑰	【1】	258	○		柳ヶ丘地区	府中町	柳ヶ丘	市町(急傾斜)	急傾斜地対策		○	○	○	○		
⑱	【1】	259	○	○	楠木谷川	海田町	畝 2丁目	県(砂防)	砂防ダム		○	○	○			R3年3月
⑱	【1】	260	○	○	南幸町13地区	海田町	南幸町	県(急傾斜)	急傾斜地対策		○	○	○	○		
⑲	【1】	261	○		平谷地区	熊野町	平谷	市町(治山)	山腹工等	令和2年度第2四半期						R3年3月
⑲	【1】	262	○		休ヶ迫山地区	熊野町	休ヶ迫山	県(治山)	治山ダム		○					R3年3月
⑲	【1】	263	○		中倉山園有林	熊野町	平谷	国(治山)	治山ダム		○	○	○	○		
⑲	【1】	264	○		神田地区	熊野町	神田	市町(治山)	山腹工等	令和2年度第2四半期						R3年3月

平成30年7月豪雨災害 砂防・治山施設整備計画(緊急事業・激特事業等)事業箇所一覧表

資料

令和2年5月末時点

※事業着手済とは、工事の公告または指名通知済の箇所を指す。

整備計画図	詳細番号	箇所番号	緊急事業	激特等	渓流名・箇所名	市町名	所在	対応主体	施設概要	緊急事業					緊急事業概成目標時期
										事業着手時期	事業着手済	契約済	現場着手	完了	
⑰	【1】	265	○	○	にこがわしん 二河川支川21隣	熊野町	川角 5丁目	県(砂防)	砂防ダム		○	○	○	○	
⑰	【1】	266	○	○	にこがわしん 二河川支川21	熊野町	川角 5丁目	県(砂防)	砂防ダム		○	○	○	○	
⑰	【1】	267	○		かわせき 川角9丁目19地区	熊野町	川角 5丁目	県(急傾斜)	急傾斜地対策		○	○	○	○	
⑰	【1】	268	○		いしがけ 石タケ地区	熊野町	石タケ	県(治山)	治山ダム		○				R3年度
⑰	【1】	269	○	○	くまのがわしん 熊野川支川36隣	熊野町	萩原	県(砂防)	砂防ダム		○	○	○		R3年3月
⑰	【1】	270	○	○	かみ 嵩山地区	熊野町	嵩山	県(治山)	治山ダム		○	○	○		R2年12月
⑰	【2】	271	○		あまのこやま 堂所山国有林	熊野町	初神	国(治山)	治山ダム		○	○	○		R2年7月
⑰	【2】	272	○		あまのこやま 堂所山国有林	熊野町	初神	国(治山)	山腹工		○	○	○		R2年7月
⑰	【2】	273	○		あまのこやま 堂所山国有林	熊野町	初神	国(治山)	山腹工		○	○	○		R2年7月
⑰	【2】	274	○		あまのこやま 堂所山国有林	熊野町	初神	国(治山)	治山ダム		○	○	○		R2年7月
⑰	【2】	275	○		あまのこやま 堂所山国有林	熊野町	初神	国(治山)	治山ダム		○	○	○		R2年7月
⑰	【2】	276	○	○	あまのこやま 三谷川	熊野町	初神	県(砂防)	砂防ダム		○	○	○		R3年3月
⑰	【2】	277	○		あまのこやま 初神山地区	熊野町	初神山	県(治山)	治山ダム		○				R3年度
⑰	【2】	278	○		くまのがわしん 熊野川支川11	熊野町	新宮	県(砂防)	砂防ダム		○	○	○		R3年3月
⑳	【1】	279	○		あまのこやま 横浜川12	坂町	平成ヶ浜 4丁目	県(砂防)	砂防ダム		○	○	○		R3年3月
⑳	【1】	280	○		あまのこやま 横浜5416地区	坂町	横浜中央 2丁目	市町(急傾斜)	急傾斜地対策		○	○	○		R2年3月
⑳	【1】	281	○		あまのこやま 横浜6259地区	坂町	横浜西 2丁目	市町(急傾斜)	急傾斜地対策		○	○	○		R2年3月
⑳	【1】	282	○		にし 西6441地区	坂町	横浜西 2丁目	県(急傾斜)	急傾斜地対策		○	○	○	○	
⑳	【1】	283	○		あまのこやま 法天神地区	坂町	横浜東 2丁目	県(急傾斜)	急傾斜地対策		○	○	○	○	
⑳	【1】	284	○		あまのこやま 釜ヶ谷地区	坂町	横浜東 2丁目	県(急傾斜)	急傾斜地対策		○	○	○	○	
⑳	【1】	285	○		にしがけ 西側地区	坂町	坂西 2丁目	県(急傾斜)	急傾斜地対策		○	○	○	○	
⑳	【1】	286	○	○	あまのこやま 明神川	坂町	三田尾	国(砂防)	砂防ダム		○	○	○	○	
⑳	【1】	287	○		にしがけ 西獄地区	坂町	西獄	県(治山)	治山ダム		○	○			R2年12月
⑳	【2】	288	○	○	あまのこやま 大判川	坂町	総頭山	国(砂防)	砂防ダム		○	○	○	○	
⑳	【2】	289	○	○	あまのこやま 総頭川	坂町	総頭山	国(砂防)	砂防ダム		○	○	○	○	
⑳	【2】	290	○	○	あまのこやま 水尻川支川3	坂町	水尻	県(砂防)	砂防ダム		○	○	○		R3年度
⑳	【2】	291	○	○	あまのこやま 水尻川支川4	坂町	水尻	県(砂防)	砂防ダム		○	○	○		R3年度
⑳	【2】	292	○	○	あまのこやま 水落川	坂町	水尻	県(砂防)	砂防ダム		○	○	○		R3年3月
⑳	【2】	293	○	○	あまのこやま 天地川	坂町	小屋浦 4丁目	県(砂防)	砂防ダム		○	○	○		R3年3月
⑳	【2】	294	○	○	あまのこやま 天地川支川1	坂町	小屋浦 4丁目	県(砂防)	砂防ダム		○	○	○		R3年3月
⑳	【2】	295	○	○	あまのこやま 天地川支川2	坂町	小屋浦 4丁目	県(砂防)	砂防ダム		○	○	○		R3年3月
⑳	【2】	296	○		あまのこやま 天地川支川5	坂町	小屋浦 4丁目	県(砂防)	砂防ダム		○	○	○	○	
⑳	【2】	297	○	○	あまのこやま 天地川支川6	坂町	小屋浦 4丁目	県(砂防)	砂防ダム		○	○	○		R3年3月
⑳	【2】	298	○	○	あまのこやま 天地川支川8	坂町	小屋浦 4丁目	県(砂防)	砂防ダム		○	○	○		R3年3月
⑳	【2】	299	○		あまのこやま 天地川支川9	坂町	小屋浦 3丁目	県(砂防)	砂防ダム		○	○			R3年3月
⑳	【2】	300	○		あまのこやま 天地川支川10	坂町	小屋浦 3丁目	県(砂防)	砂防ダム		○	○	○		R3年3月
㉑	【1】	301	○		あまのこやま 古見山地区	世羅町	宇津戸 古見山	県(治山)	治山ダム		○	○	○		R2年6月