









地区別実施計画

| 図郭番号 | 調査区域区分 | 港湾名 | 河川名 | 地区名 | 調査年月日 | 縮尺 | プロット番号 | 通し番号 |
|------|--------|-----|-----|------|------------|---------|--------|------|
| 13 | 港湾単独 | 生口港 | — | 田浦地区 | 平成30年7月23日 | 1/1,200 | 240 | 1/1 |



| 適用類型 | 対応予定 | 区域凡例 |
|------|------|--|
| | 年 月 | 小型船舶用泊地の区域(案) : |

-  モーターボート・ヨット類
-  遊漁船
-  漁船
-  事業用船舶
-  モーターボート・ヨット類の沈船・廃船
-  遊漁船の沈船・廃船
-  漁船の沈船・廃船
-  事業用船舶の沈船・廃船

位置図

| 図郭番号 | 調査区域区分 | 港湾名 | 河川名 | 地区名 | 調査年月日 | 縮尺 | プロット番号 | 通し番号 |
|------|--------|-----|-----|------|------------|---------|--------|------|
| 13 | 港湾単独 | 生口港 | — | 田浦地区 | 平成30年7月23日 | 1/1,200 | 240 | 1/1 |

