

福山港港湾計画の変更について

港湾漁港整備課

1 要旨

令和2年11月19日の建設委員会で報告した福山港鞆地区、原地区、石井浜地区及び一文字地区の「福山港港湾計画の変更（案）」について、広島県福山港地方港湾審議会に諮り、「適当である」との答申を受け、港湾計画を変更した。

2 変更の経緯

令和2年12月3日 福山港地方港湾審議会

令和2年12月21日 県報により公示

3 変更の理由

福山港の鞆地区、原地区及び石井浜地区においては、鞆町のまちづくりの取り組みに対応して、良好な景観や歴史的遺構を保存しつつ、交通・交流拠点としての機能などを新たに位置付けると共に、観光航路の新設や漁船等の利便性向上を図るため、旅客船埠頭計画や小型船だまり計画などを変更した。

一文字地区においては、港内（放置艇係留施設）の静穏を適切に確保するため、防波堤延伸など小型船だまり計画を変更した。

4 変更の概要

(1) 鞆地区

鞆町のまちづくりの取り組みに対応して、良好な景観や歴史的遺構を保存しつつ、離島航路の現状利用の維持や観光用航路の新設、漁船の利便性向上を図るため、フェリー及び旅客船埠頭計画、小型船だまり計画、港湾環境整備施設計画及び土地利用計画を変更した。

ア フェリー埠頭計画の変更

既定計画	変更計画
小型栈橋 1基 埠頭用地 0.2ha（旅客施設用地） 小型栈橋 2基を撤去	小型栈橋 1基（既設）

イ 旅客船埠頭計画の変更

既定計画	変更計画
物揚場 水深1.7m 延長20m（専用）	廃止

ウ 小型船だまり計画の変更

既定計画	変更計画
泊地 水深2m 面積1ha 小型栈橋 2基 物揚場 水深2m 延長75m 船揚場 延長12m 埠頭用地 0.4ha	泊地 水深2m 面積1ha 小型栈橋 1基（既設） 小型栈橋 1基

エ 港湾環境整備施設計画の変更

既定計画	変更計画
緑地 0.1ha	緑地 0.1ha

オ 土地利用計画の変更

既定計画	変更計画
埠頭用地 0.6ha, 港湾関連用地 0.1ha, 交流拠点用地 0.6ha, 交通機能用地 0.7ha, 緑地 0.1ha	緑地 0.1ha

(2) 原地区

鞆町まちづくり事業に基づき、交通・交流拠点としての旅客船埠頭機能などを新たに位置付けると共に、漁船等の利便性向上を図るため、旅客船埠頭計画、水域施設計画を追加し、小型船だまり計画及び土地利用計画を変更した。

ア 旅客船埠頭計画の変更

既定計画	変更計画
—	小型栈橋 1基 埠頭用地 0.2ha (旅客施設用地)

イ 小型船だまり計画の変更

既定計画	変更計画
泊地 水深2m 面積1ha 防波堤 延長240m 小型栈橋 1基 埠頭用地 0.7ha	泊地 水深2m 面積1ha 防波堤 延長200m (既設) 小型栈橋 1基 埠頭用地 0.3ha

ウ 水域計画の変更

既定計画	変更計画
—	泊地 水深3m 面積1ha

エ 土地利用計画の変更

既定計画	変更計画
埠頭用地 0.7ha	埠頭用地 0.5ha, 交通機能用地 0.7ha

(3) 石井浜地区

漁船の収容隻数を確保し、利便性向上を図るため、小型船だまり計画及び土地利用計画を変更した。

ア 小型船だまり計画の変更

既定計画	変更計画
泊地 水深2m 面積1ha 防波堤 延長200m 小型栈橋 1基 物揚場 水深2m 延長125m 船揚場 延長12m 埠頭用地 0.4ha	防波堤 延長200m 小型栈橋 1基 物揚場 水深2m 延長50m 埠頭用地 0.3ha

イ 土地利用計画の変更

既定計画	変更計画
埠頭用地 0.4ha	埠頭用地 0.3ha

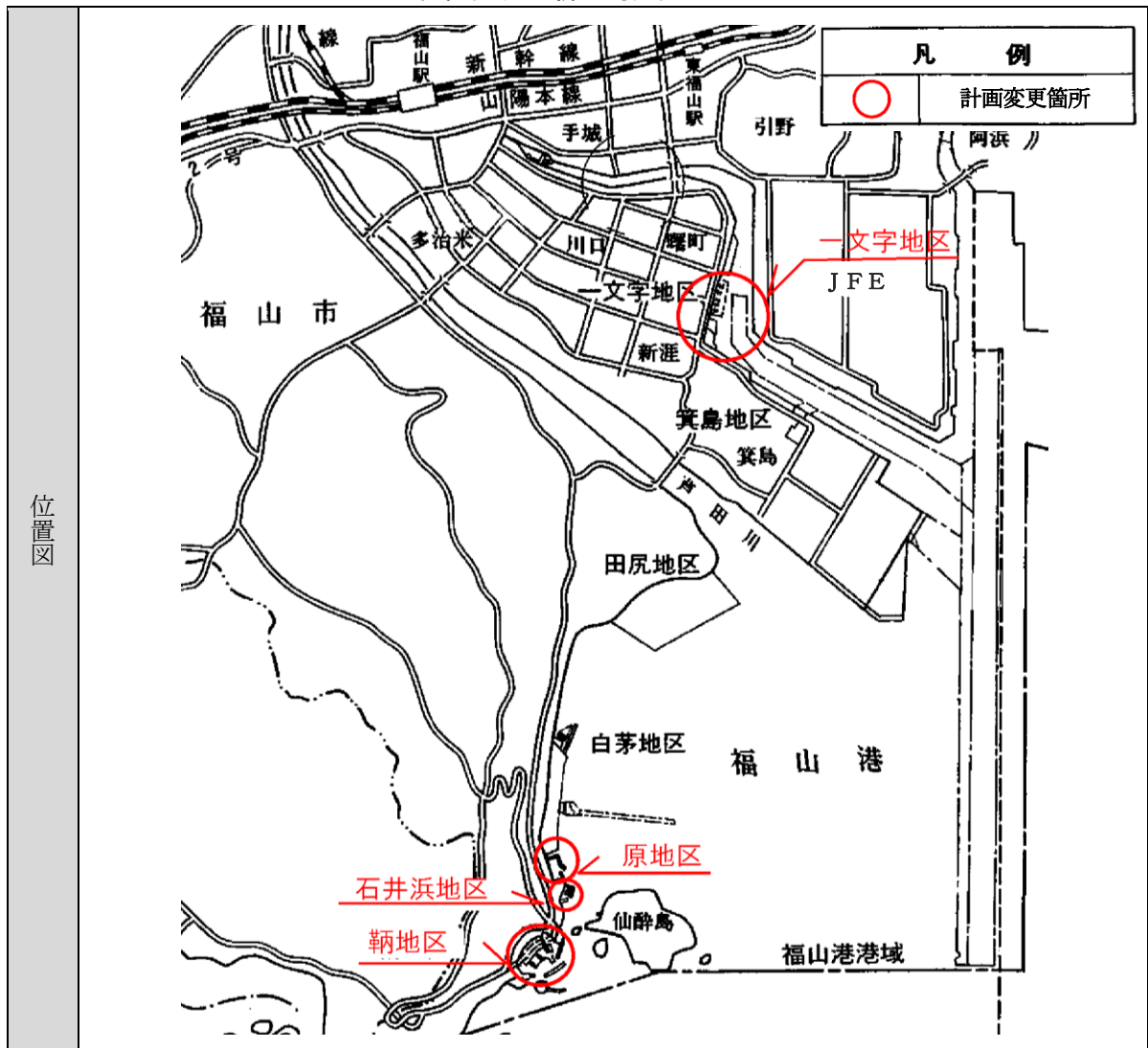
(4) 一文字地区

港内(放置艇係留施設)の静穏を適切に確保するため、小型船だまり計画を変更した。


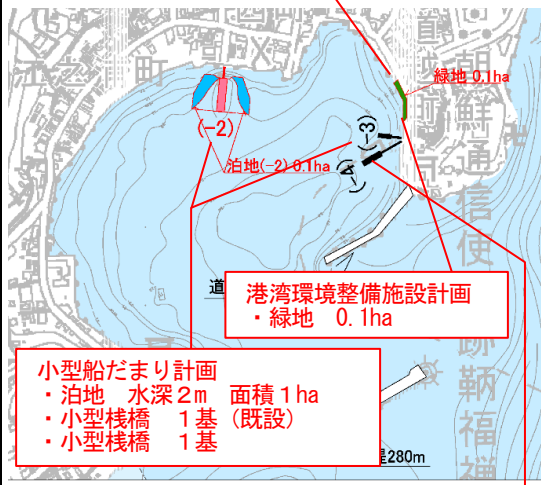
ア 小型船だまり計画の変更




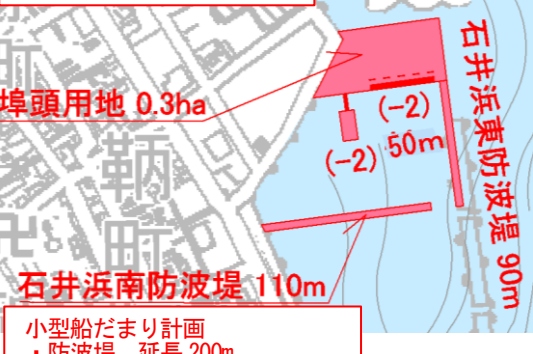
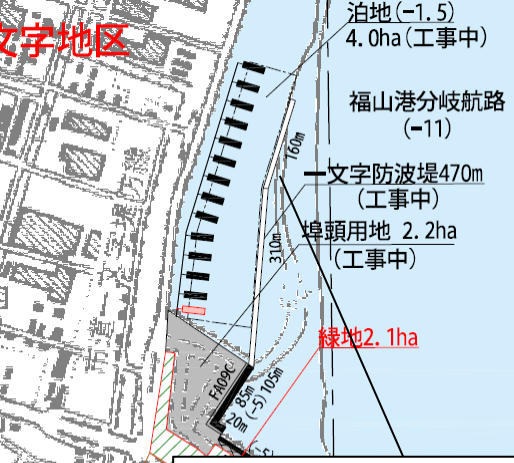
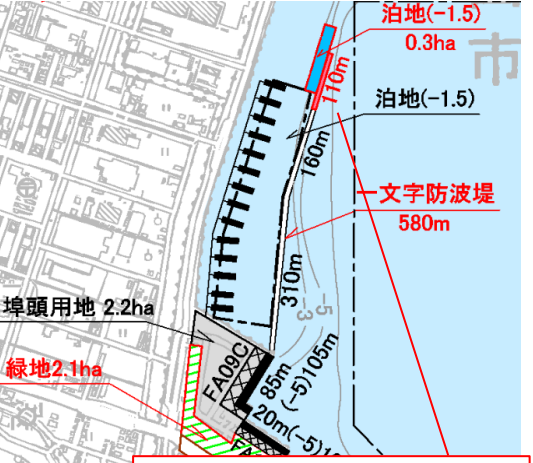
既定計画	変更計画
泊地 水深1.5m 防波堤 延長470m	泊地 水深1.5m 面積0.3ha 防波堤 延長580m (うち470m 既設)

位置図及び新旧対照図



位置図

計画	既定計画	変更計画
鞆地区	<p>旅客船埠頭計画 ・物揚場 水深 1.7m 延長 20m</p> <p>土地利用計画 埠頭用地 0.6ha, 港湾関連用地 0.1ha 交流拠点用地 0.6ha, 交通機能用地 0.7ha, 緑地 0.1ha</p>  <p>港湾環境整備施設計画 ・緑地 0.1ha</p> <p>小型船だまり計画 ・泊地 水深 2m 面積 1ha ・小型棧橋 2基 ・物揚場 水深 2m 延長 75m ・船揚場 延長 12m ・埠頭用地 0.4ha</p> <p>フェリー埠頭計画 ・小型棧橋 1基 ・埠頭用地 0.2ha ・小型棧橋 2基を撤去</p>	<p>土地利用計画 緑地 0.1ha</p>  <p>港湾環境整備施設計画 ・緑地 0.1ha</p> <p>小型船だまり計画 ・泊地 水深 2m 面積 1ha ・小型棧橋 1基 (既設) ・小型棧橋 1基</p> <p>フェリー埠頭計画 ・小型棧橋 1基 (既設)</p>

計画	既定計画	変更計画
原地区	<p>土地利用計画 埠頭用地 0.7ha</p>  <p>小型船だまり計画 ・泊地 水深2m 面積1ha ・防波堤 延長240m ・小型棧橋 1基 ・埠頭用地 0.7ha</p>	<p>旅客船埠頭計画 ・小型棧橋 1基 ・埠頭用地 0.2ha 水域計画 ・泊地 水深3m 面積1ha</p> <p>土地利用計画 埠頭用地 0.5ha 交通機能用地 0.7ha</p>  <p>小型船だまり計画 ・泊地 水深2m 面積1ha ・防波堤 延長200m (既設) ・小型棧橋 1基 ・埠頭用地 0.3ha</p>
石井浜地区	<p>土地利用計画 埠頭用地 0.4ha</p>  <p>小型船だまり計画 ・泊地 水深2m 面積1ha ・防波堤 延長200m ・小型棧橋 1基 ・物揚場 水深2m 延長125m ・船揚場 延長12m ・埠頭用地 0.4ha</p>	<p>土地利用計画 埠頭用地 0.3ha</p>  <p>小型船だまり計画 ・防波堤 延長200m ・小型棧橋 1基 ・物揚場 水深2m 延長50m ・埠頭用地 0.3ha</p>
一文字地区	<p>泊地(-1.5) 4.0ha(工事中)</p> <p>福山港分岐航路 (-11)</p> <p>一文字防波堤470m (工事中)</p> <p>埠頭用地 2.2ha (工事中)</p> <p>緑地2.1ha</p>  <p>小型船だまり計画 ・泊地 水深1.5m ・防波堤 延長470m</p>	<p>泊地(-1.5) 0.3ha</p> <p>泊地(-1.5)</p> <p>一文字防波堤 580m</p> <p>埠頭用地 2.2ha</p> <p>緑地2.1ha</p>  <p>小型船だまり計画 ・泊地 水深1.5m 面積0.3ha ・防波堤 580m (うち470m 既設)</p>