


位置図



図群番号	1	調査区域区分	港湾単独	港湾名	厳島港	河川名	—	地区名	清盛神社	調査年月日	平成30年7月4日	縮尺		プロット番号	23	通し番号	1/1
------	---	--------	------	-----	-----	-----	---	-----	------	-------	-----------	----	--	--------	----	------	-----




位置図



資料9


図紙番号	1	調査区域区分	港湾単独	河川名	—	地区名	ホテルみや雜宮	調査年月日	平成30年7月4日	縮尺	1/1,320	プロット番号	24	通し番号	1/1
------	---	--------	------	-----	---	-----	---------	-------	-----------	----	---------	--------	----	------	-----





位置図

図章番号	調査区域区分	港湾名	河川名	地区名	調査年月日	縮尺	プロット番号	通し番号
1	港湾単独	厳島港	—	宮島フェリーターミナル横 (モの1・2)	平成30年7月4日		25	1/1



位置図

図郭番号	調査区域区分	港湾名	河川名	地区名	調査年月日	縮尺	プロット番号	通し番号
1	港湾単独	巖島港	—	宮島町780地先	平成30年7月4日	1/1,250	26	1/1



位置図

図郭番号	1	調査区域区分	港湾単独	港湾名	厳島港	河川名	—	地区名	杉之浦海水浴場地区 (その1・2)	調査年月日	平成30年7月4日	縮尺	1/1260	プロット番号	28	通し番号	1/1
------	---	--------	------	-----	-----	-----	---	-----	-------------------	-------	-----------	----	--------	--------	----	------	-----



杉之浦海水浴場