

2章 交通・防災拠点計画

2-1 基本方針に基づく政策・施策の体系

交通・防災拠点の基本方針に基づく政策・施策の体系は次のとおりです。

図表 交通・防災拠点の基本方針に基づく政策・施策の体系

基本方針Ⅳ 交通拠点等の整備と連携強化
公共交通を軸としたまちづくり
交通結節点は、地域の拠点として果たす役割も大きくなっているものの、県内の交通結節点では、交通機関相互の乗換利便性やアクセス性等に課題が見受けられることから、「公共交通を軸としたまちづくり」に取り組みます。
交通・防災拠点としての「道の駅」の機能強化
道の駅の基本的な3つの機能「休憩機能」「情報発信機能」「地域の連携機能」に加え、近年は交通拠点や防災拠点といった機能が求められていることから、交通・防災拠点としての「道の駅」の機能強化に取り組みます。

2-2 公共交通を軸としたまちづくりの推進

地域における中心的な役割を担う主要鉄道駅等の交通拠点において、利用者の利便性の向上や周辺道路の交通課題の解決を図るため、モーダルコネクト（多様な交通モード間の接続）の強化を図るなど、公共交通を軸としたまちづくりを推進します。

また、公共交通を維持していくため、居住者だけでなく県外からの観光客なども使いやすいように乗換えの不便さを改善し、目的地まで途切れがなく乗り継げるよう、鉄道駅から目的地を結ぶ二次交通などを確保した広域的な公共交通のネットワーク化を関係機関と連携して推進します。

図表 JR広島駅南口広場の再整備計画



資料：広島市

図表 呉駅周辺地域総合開発計画



資料：呉市

【取組事例】

呉駅周辺は国道・港・鉄道駅の3つの交通モードが集積する交通拠点性を有しており、広島市や広島空港へのアクセス性や周辺観光資源から芸予諸島・瀬戸内海へつながる立地特性を有しているものの、自動車・バス・歩行者など複数モードが輻輳することや、バス・船・鉄道への乗り継ぎ利便性が低いなどの課題を抱えており、また平成30年7月豪雨等の近年の災害を踏まえ、交通基盤の強靱化が必要となっています。

このため、呉駅周辺において、交通ターミナルを中心に必要な都市機能を誘導・集積することで、呉駅周辺をコンパクトシティの核とし、交通まちづくりとスマートシティの発信拠点を形成することを目指し、国や呉市等、関係機関と連携して取り組みます。

図表 公共交通を軸としたまちづくりの推進「呉駅交通ターミナル」（広島県 呉市）



2-3 交通・防災拠点としての「道の駅」の機能強化

地域の生活・交流拠点である「道の駅」は、交通の結節点としての機能も期待されていることから、地域住民に交通サービスを提供するための交通機能の強化を図ります。

図表 交通拠点としての道の駅の機能強化 道の駅「舞ロード IC 千代田」（広島県 北広島町）

- バスと一般車両の空間分離や高速バスとの連絡通路のバリアフリー化等、公共交通利用に配慮した施設設計
- 民間バス事業者との連携により、高速バスチケットの販売や IC チャージ機の設置を行い、乗継利便性を向上

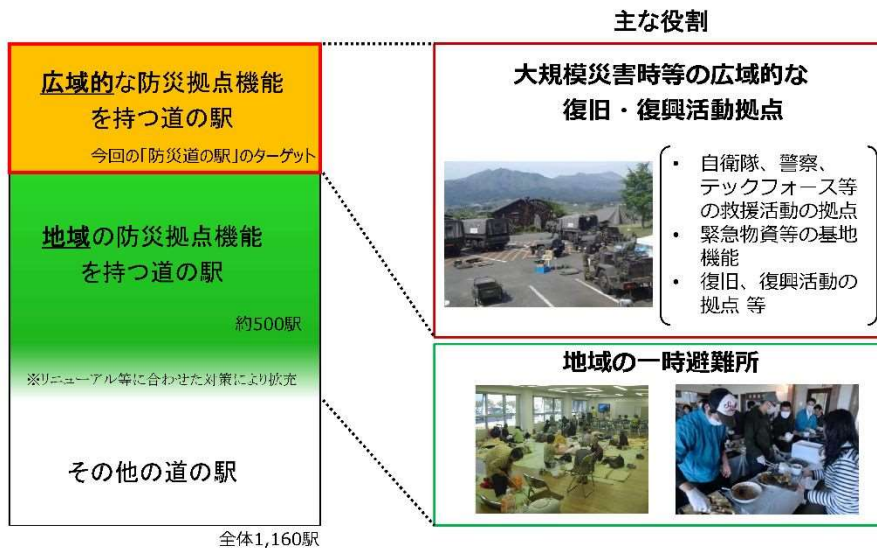


資料：国土交通省

また、自然災害が激甚化する中、「広島県地域防災計画」では、被災地における災害対応活動を迅速かつ効果的に実施するため、救援物資輸送拠点及び救援部隊集結拠点を指定配置し、災害発生時に必要に応じて開設することとしており、救援部隊集結拠点については、警察、消防、自衛隊の拠点を県内5地域にそれぞれ1～4か所指定配置しています。(令和3年3月現在)

大規模災害時に、県民の安心・安全を確保するために、「道の駅」を災害時の避難場所や復旧・復興支援のための防災拠点施設としての機能を発揮することが期待されていることから、東広島市に計画中の道の駅「西条 のん太の酒蔵」を「防災道の駅」候補箇所として選定し、県中央部地域の災害への救援部隊派遣の拠点としての機能を担うよう関係機関と連携し整備を進めるとともに、他の道の駅についても、防災道の駅制度を活用し防災機能の強化を関係機関と連携して推進します。

図表 「防災道の駅」のイメージ



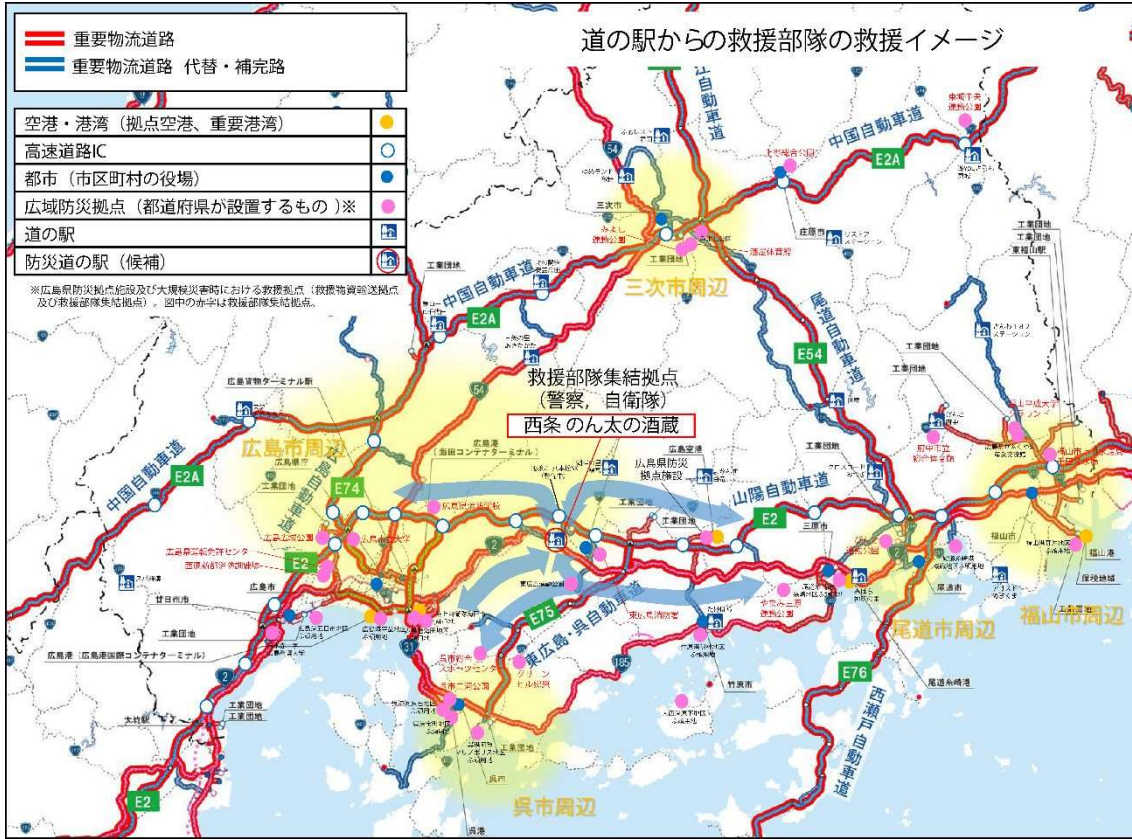
資料：第2回「道の駅」第3ステージ推進委員会配布資料（資料2）

図表 広島県地域防災計画における救援部隊集結拠点一覧

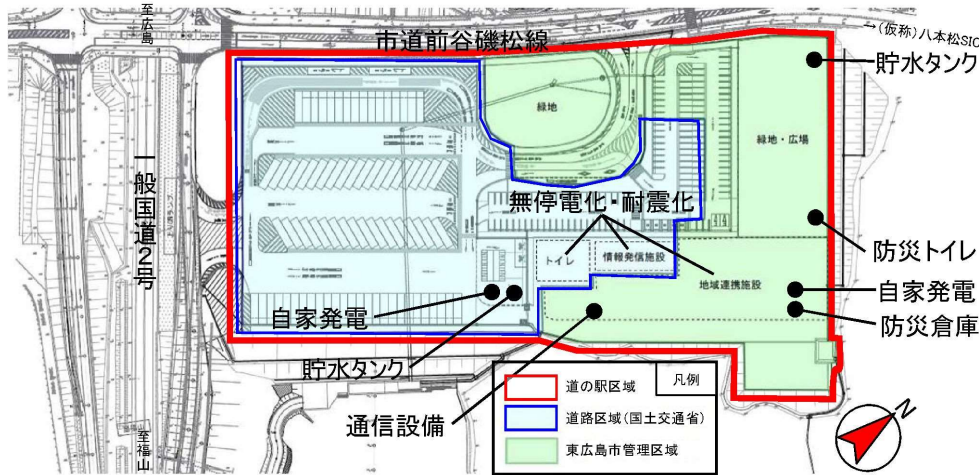
配置場所		施設名	所在地	配置場所		施設名	所在地
広島市周辺	警察	広島県運転免許センター	広島市 佐伯区	尾道市周辺	警察	びんご運動公園	尾道市
	消防	広島市立大学「トラックフィールド」	広島市 安佐南区		消防・自衛隊	やまみ三原運動公園	三原市
		広島県消防学校	広島市 安佐北区	福山市周辺	警察	府中市立総合体育館	府中市
		西風新都消防訓練場	広島市 佐伯区		消防	福山市上下水道局千田浄水場	福山市
		東広島消防署	東広島市		消防・自衛隊	福山平成大学グラウンド	福山市
	自衛隊	広島広域公園	広島市 安佐南区	三次市周辺	警察	酒屋体育館	三次市
警察・自衛隊	道の駅「西条 のん太の酒蔵」	東広島市	消防		上野総合公園	庄原市	
呉市周辺	警察	呉市二河公園	呉市		消防	東城中央運動公園	庄原市
	自衛隊	グリーンヒル郷原	呉市	消防・自衛隊	みよし運動公園	三原市	
	消防	呉市総合スポーツセンター	呉市				

資料：「広島県地域防災計画附属資料」（令和2年6月）より作成

図表 道の駅からの救援部隊の救援イメージ



図表 道の駅「西条 のん太の酒蔵」施設概要 (予定)



道の駅「西条 のん太の酒蔵」

- ・ 設置者：東広島市
- ・ 災害ハザード区域の有無：無
- ・ 防災機能：建物耐震化，無停電化，通信設備，貯水タンク，防災トイレ，防災倉庫
- ・ 駐車場面積：17,400 m²
- ・ 駐車台数：227 台 (大型 81 台，小型 136 台)