

地区別実施計画

資料3

図郭番号	調査区域区分	港湾名	河川名	地区名	調査年月日	縮尺	プロット番号	通し番号
13	港湾単独	土生港	—	土生地区(その1)	平成30年8月2日	1/1,180	221	3/5




- ☐ モーターボート・ヨット類
- ☐ 遊漁船
- ☐ 漁船
- ☐ 事業用船舶
- モーターボート・ヨット類の沈没・廃船
- 遊漁船の沈没・廃船
- 漁船の沈没・廃船
- 事業用船舶の沈没・廃船

地区別実施計画

資料3

図郭番号	13	調査区域区分	港湾単独	港灣名	土生港	河川名	—	地区名	土生地区(その2)	調査年月日	平成30年8月2日	縮尺	1/1,180	プロット番号	221	通し番号	1/5
------	----	--------	------	-----	-----	-----	---	-----	-----------	-------	-----------	----	---------	--------	-----	------	-----




- ① モーターボート・ヨット類
- ② 遊漁船
- ③ 漁船
- ④ 事業用船舶
- ⑤ モーターボート・ヨット類の沈船・廃船
- ⑥ 遊漁船の沈船・廃船
- ⑦ 漁船の沈船・廃船
- ⑧ 事業用船舶の沈船・廃船

地区別実施計画

資料3

図郭番号	調査区域区分	港湾名	河川名	地区名	調査年月日	縮尺	プロット番号	通し番号
13	港湾単独	土生港	—	土生地区(その2)	平成30年8月2日	1/1,180	221	2/5



- ① モーターボート・ヨット類
- ② 遊漁船
- ③ 漁船
- ④ 事業用船舶
- ⑤ モーターボート・ヨット類の沈船・廃船
- ⑥ 遊漁船の沈船・廃船
- ⑦ 漁船の沈船・廃船
- ⑧ 事業用船舶の沈船・廃船

地区別実施計画

資料3

図郭番号 13	調査区域区分 港湾単独	港湾名 土生港	河川名 —	地区名 宇和部地区	調査年月日 平成30年8月1日	縮尺 1/1,210	プロット番号 222	通し番号 4/5
------------	----------------	------------	----------	--------------	--------------------	---------------	---------------	-------------



- モーターボート・ヨット類
- 遊漁船
- 漁船
- 事業用船舶
- モーターボート・ヨット類の沈船・廃船
- 遊漁船の沈船・廃船
- 漁船の沈船・廃船
- 事業用船舶の沈船・廃船

地区別実施計画

資料3

図郭番号	調査区域区分	港湾名	河川名	地区名	調査年月日	縮尺	プロット番号	通し番号
13	港湾単独	土生港	—	宇和郡地区	平成30年8月1日	1/1,210	222	5/5

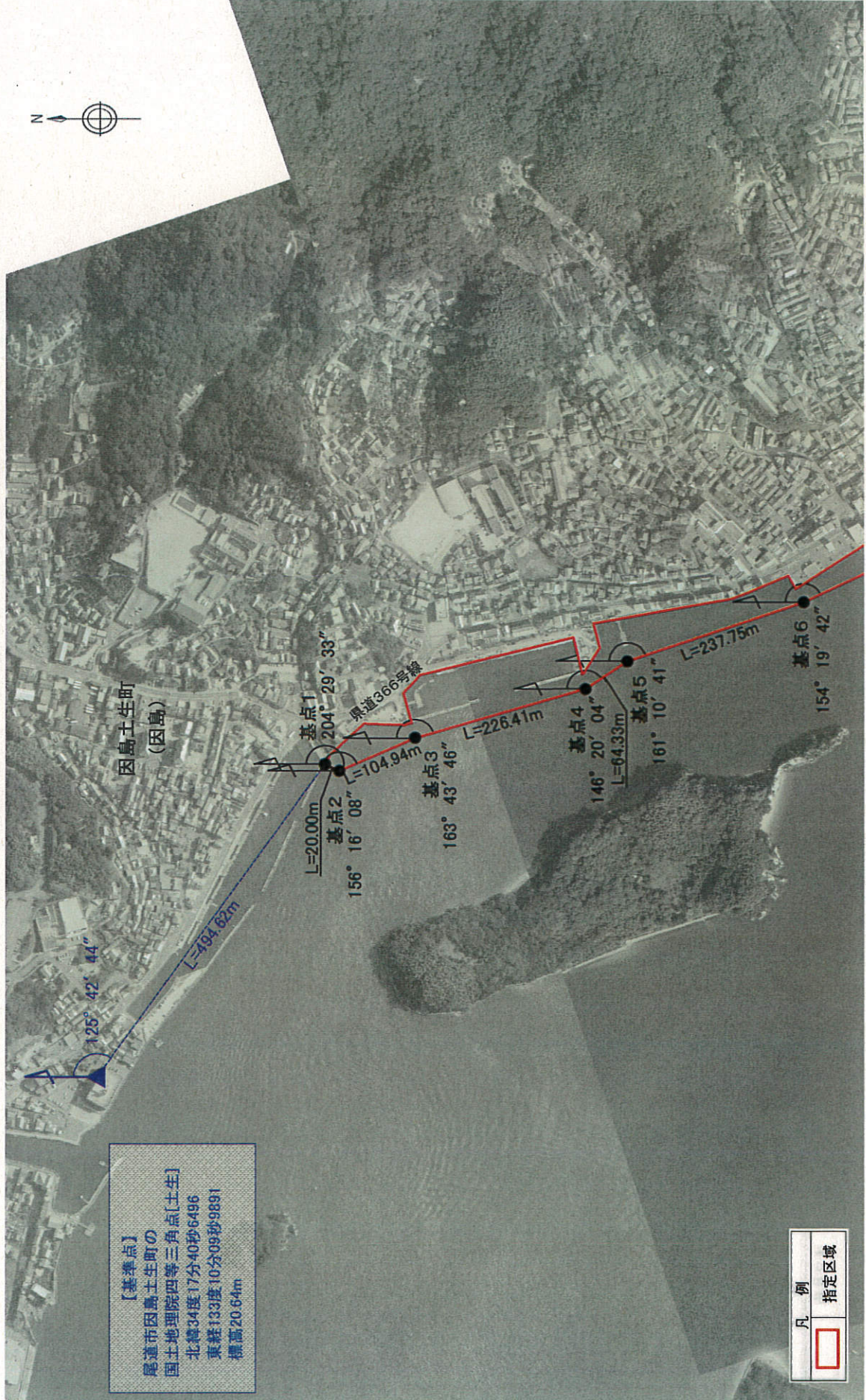


- ☐ モーターボート・ヨット類
- ☐ 遊漁船
- ☐ 漁船
- ☐ 事業用船舶
- モーターボート・ヨット類の沈船・廃船
- ★ 遊漁船の沈船・廃船
- 漁船の沈船・廃船
- 事業用船舶の沈船・廃船

禁止区域図

資料 4

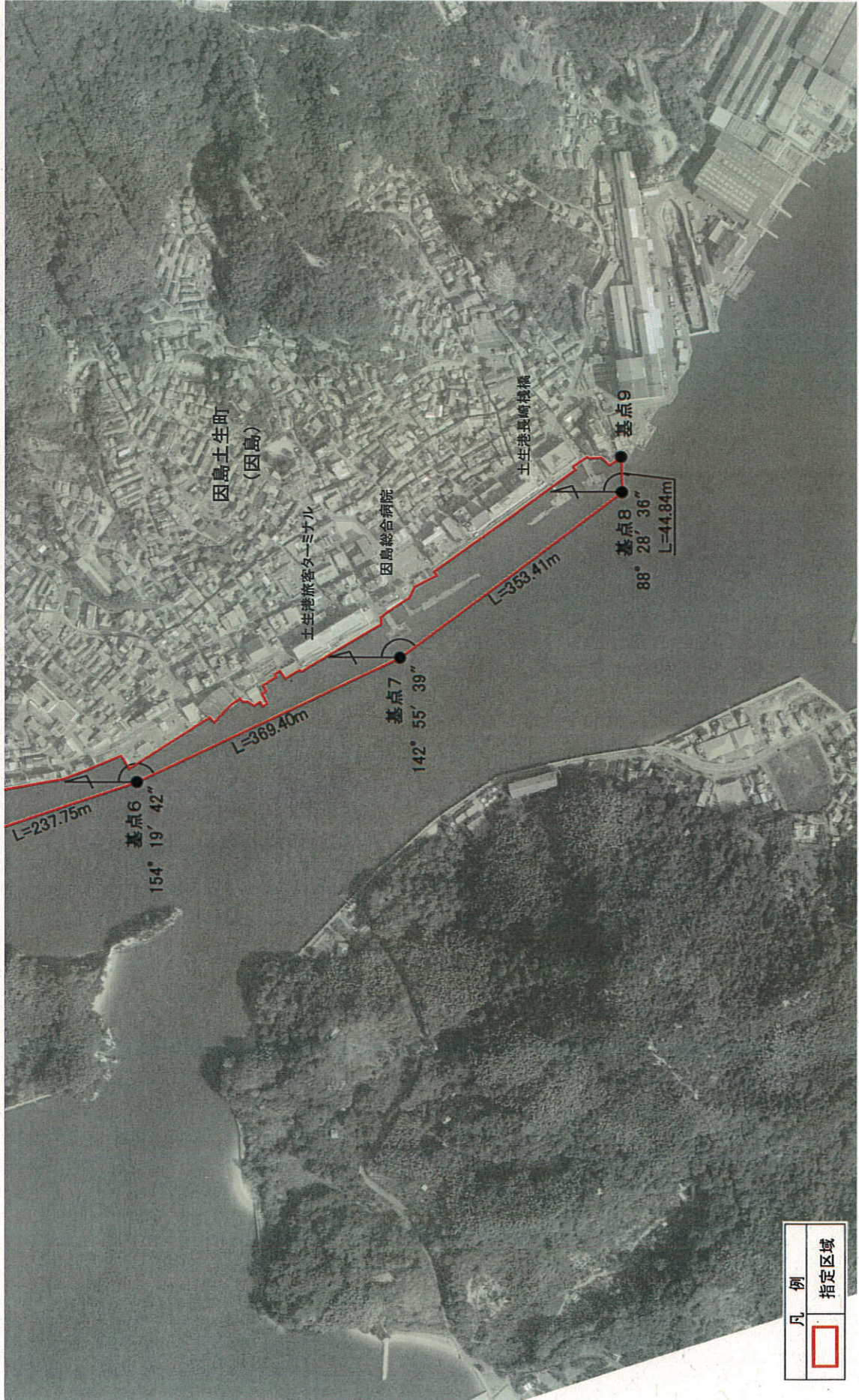
図郭番号	調査区域区分	港湾名	河川名	地区名	調査年月日	縮尺	プロット番号	通し番号
13	港湾単独	土生港	—	宇和部地区・土生地区(その1・その2)	平成30年8月2日	1/5,000	221-222	1/2



禁止区域図

資料 4

図郭番号	調査区域区分	港湾名	河川名	地区名	調査年月日	縮尺	プロット番号	通し番号
13	港湾単独	土生港	—	宇和部地区・土生地区(その1・その2)	平成30年8月2日	1/5,000	221-222	2/2



凡例
 指定区域