

資料3-1

第7号議案

庄原都市計画道路の変更について

3・5・6号 上野公園線

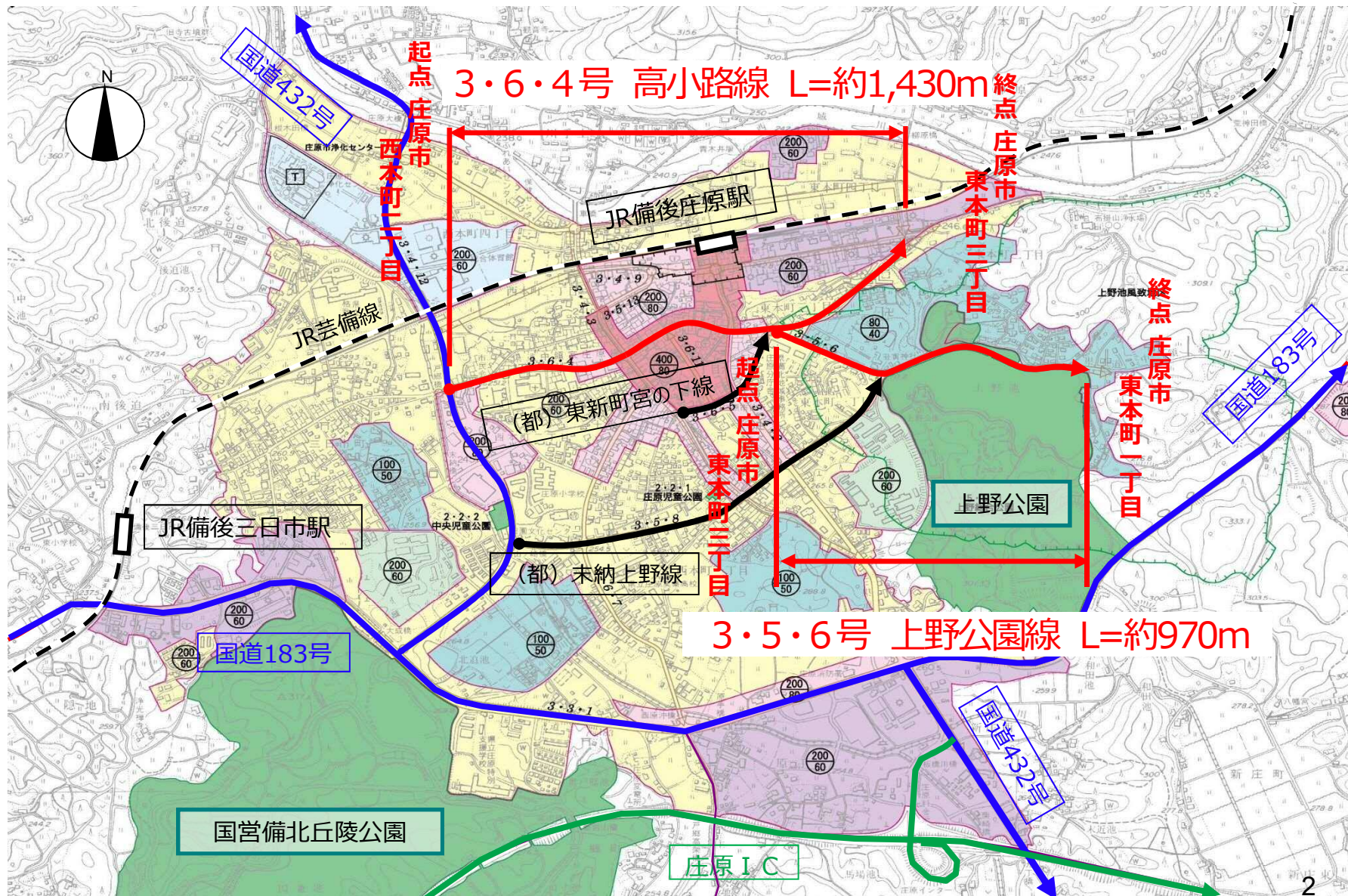
3・6・4号 高小路線

広島県決定

庄原都市計画区域の概要



庄原都市計画区域の主要な交通と道路ネットワーク



都市計画決定の経緯（上野公園線）

3・5・6号上野公園線は昭和33年に上野公園へのアクセス道路として都市計画決定

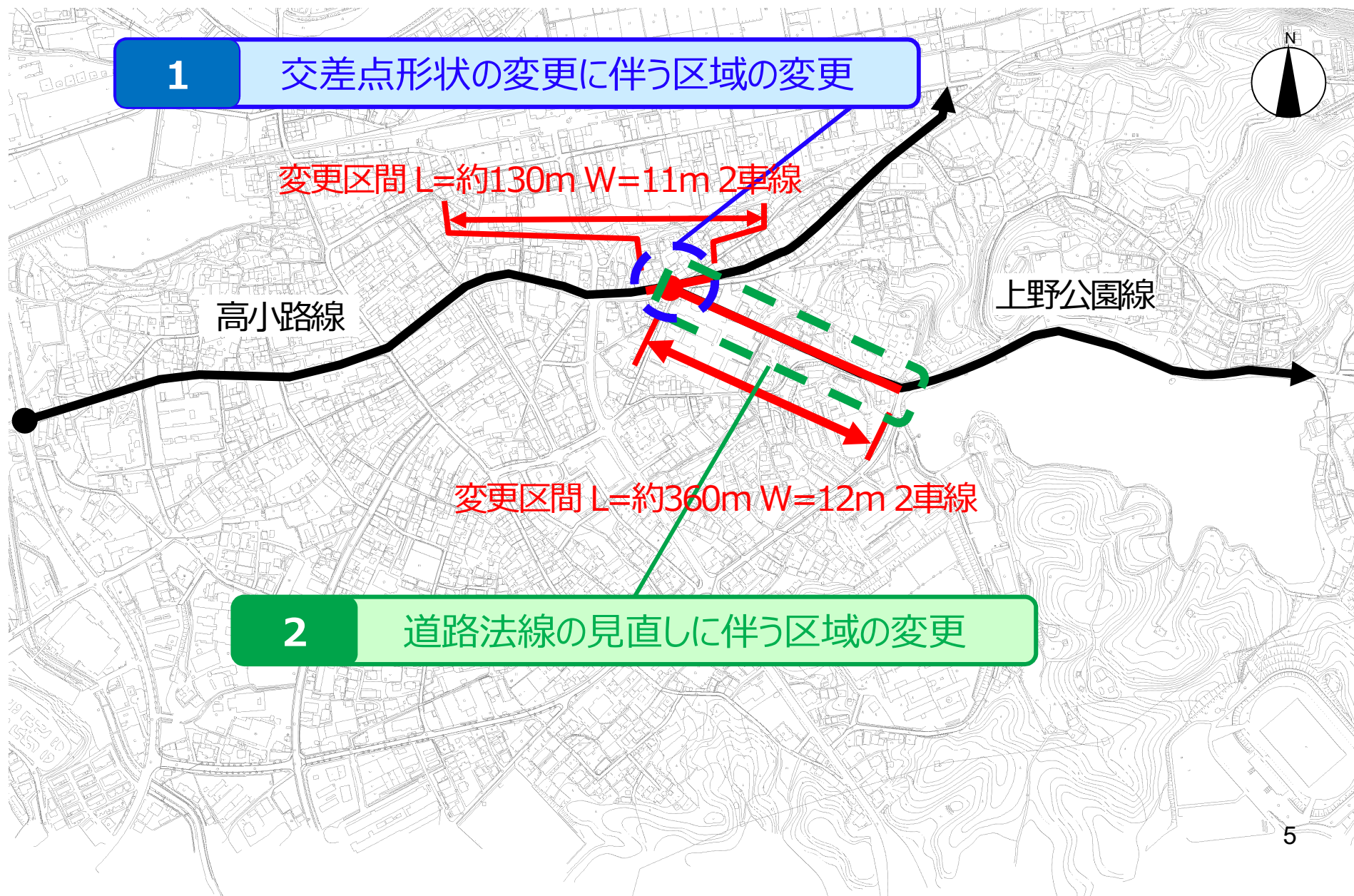
年月日	内容
昭和33年3月28日	Ⅱ・3・5号 上野公園線として都市計画決定 (L=約300m , W=11m)
昭和48年3月9日	3・5・6号 上野公園線として名称の変更 (L=約300 m , W=11m)
平成2年3月8日	交通量増加に伴う延長の変更 (L=約1,010m , W=12m)
平成24年12月6日	終点位置の変更に伴う延長の変更 (L=約930m , W=12m)

都市計画決定の経緯（高小路線）

3・6・4号高小路線は昭和29年に中心市街地内の発生集中交通を処理する道路として都市計画決定

年月日	内容
昭和29年5月31日	Ⅱ・3・1号 高小路線として都市計画決定 (L=約411.5m , W=11m)
昭和31年12月22日	延長の変更 (L=約742m , W=11m)
昭和33年3月28日	終点位置の変更に伴う延長の変更 (L=約930m , W=11m)
昭和37年10月2日	起点位置の変更に伴う延長の変更 (L=約1,485m , W=11m)
昭和48年3月9日	3・6・4号 高小路線として名称変更, 延長の変更 (L=約1,480m , W=11m)
平成2年3月8日	区域の変更 (L=約1,480m , W=11m)
平成5年8月2日	区域の変更 (L=約1,480m , W=11m)
平成18年3月2日	区域の変更 (L=約1,480m , W=11m)
平成24年12月6日	起点位置の変更に伴う延長の変更 (L=約1,430m , W=11m)

都市計画変更の内容



都市計画変更の内容①

1

交差点形状の変更に伴う区域の変更

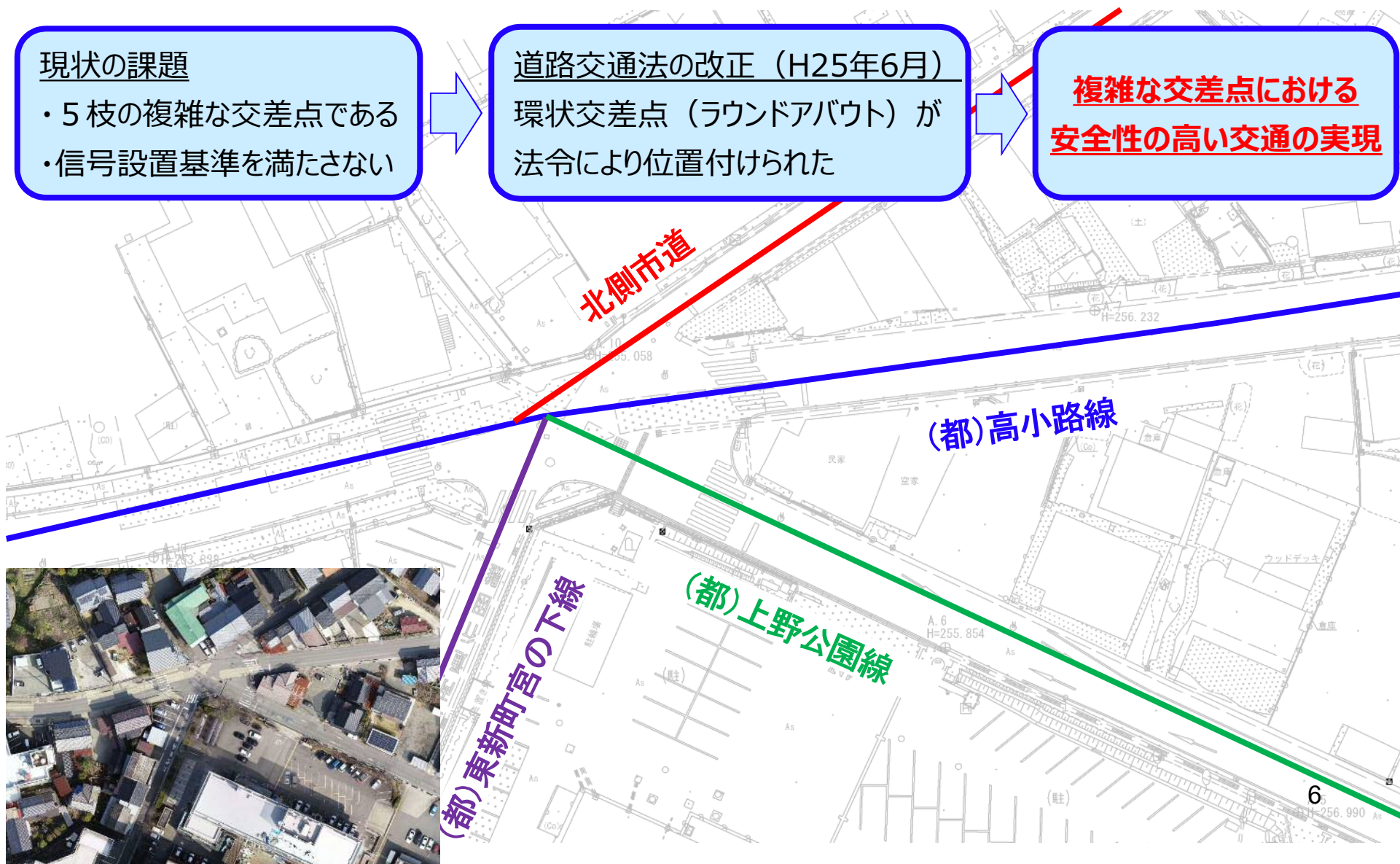
現状の課題

- ・5枝の複雑な交差点である
- ・信号設置基準を満たさない

道路交通法の改正（H25年6月）

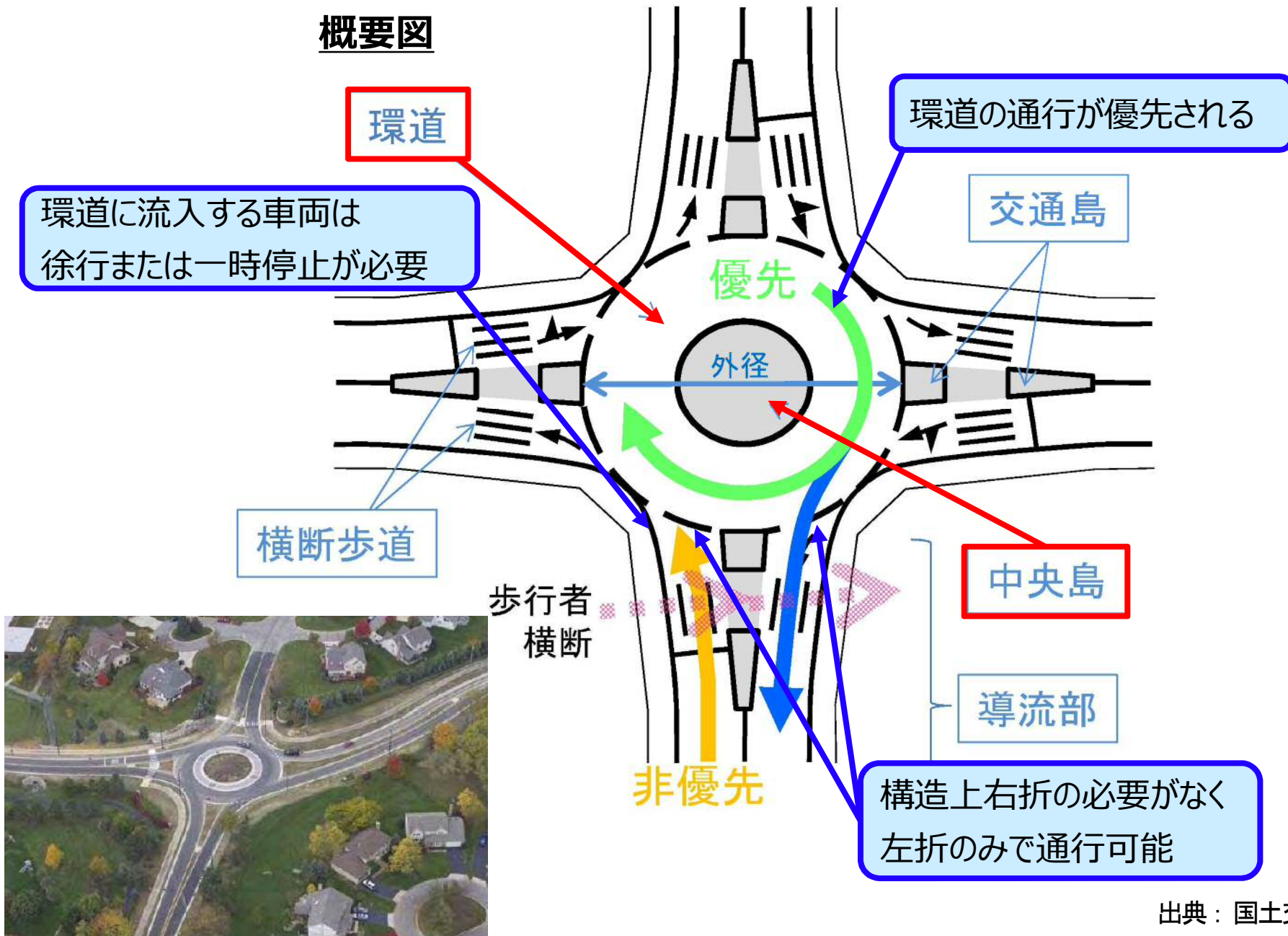
環状交差点（ラウンドアバウト）が
法令により位置付けられた

**複雑な交差点における
安全性の高い交通の実現**



ラウンドアバウトとは

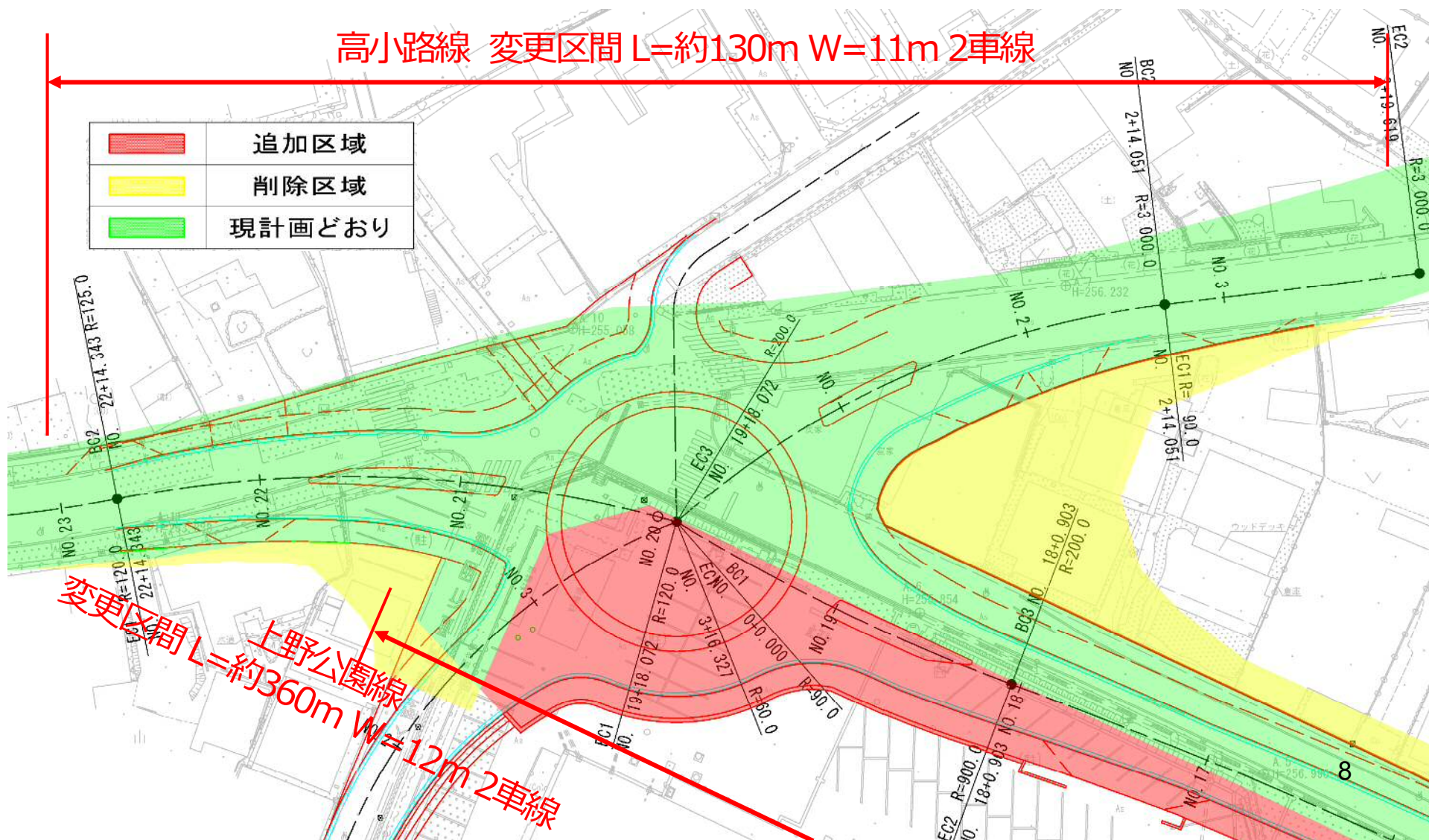
概要図



都市計画変更の内容①

1

交差点形状の変更に伴う区域の変更

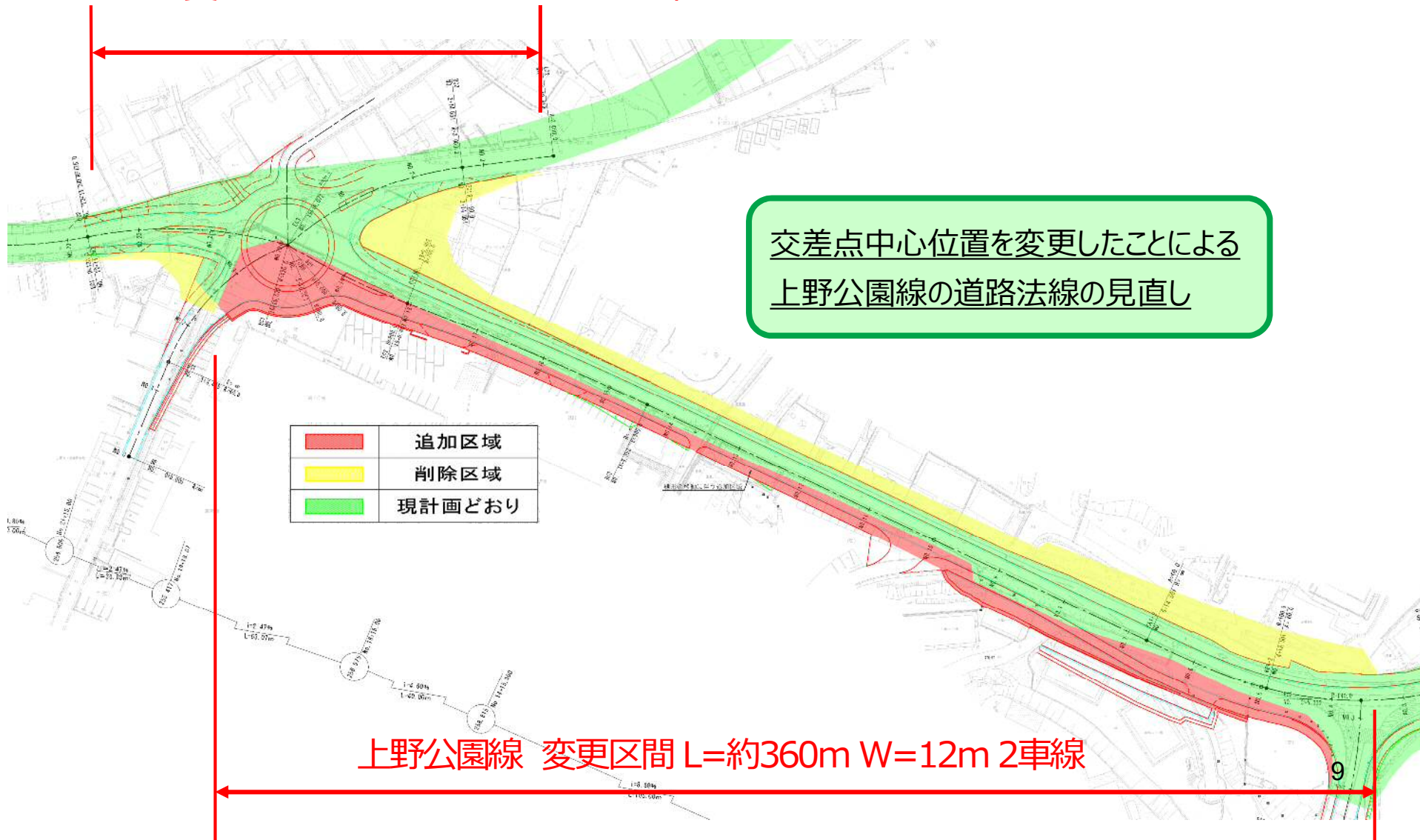


都市計画の変更内容②

2

道路法線見直しに伴う区域の変更

高小路線 変更区間 L=約130m W=11m 2車線



交差点中心位置を変更したことによる
上野公園線の道路法線の見直し

追加区域
削除区域
現計画どおり

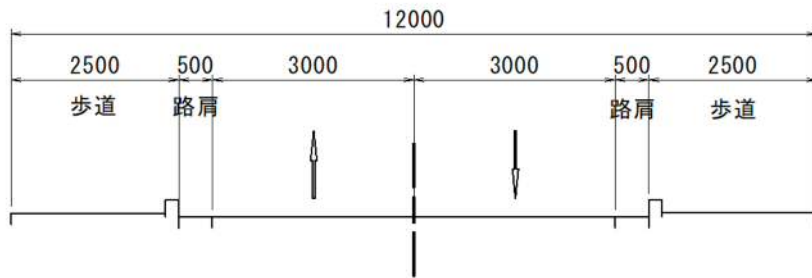
上野公園線 変更区間 L=約360m W=12m 2車線

標準横断図

種級：第4種第3級

上野公園線

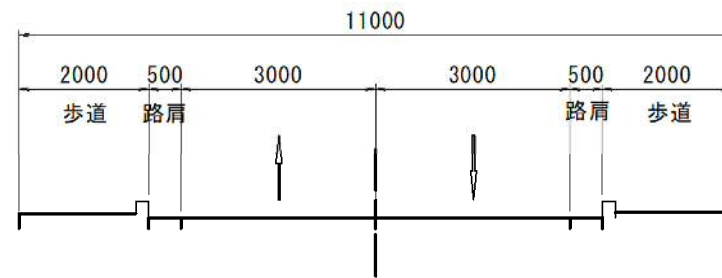
一般部



高小路線

一般部

[単位:mm]



上野公園線・高小路線

交差点部



意見書の要旨と事務局の考え方について

縦覧期間：令和4年9月27日（火）～令和4年10月11日（火）まで
意見書数：7通，7名

資料3-2 意見書の要旨と意見書に対する事務局の考え方

をご覧ください。

ご清聴ありがとうございました
