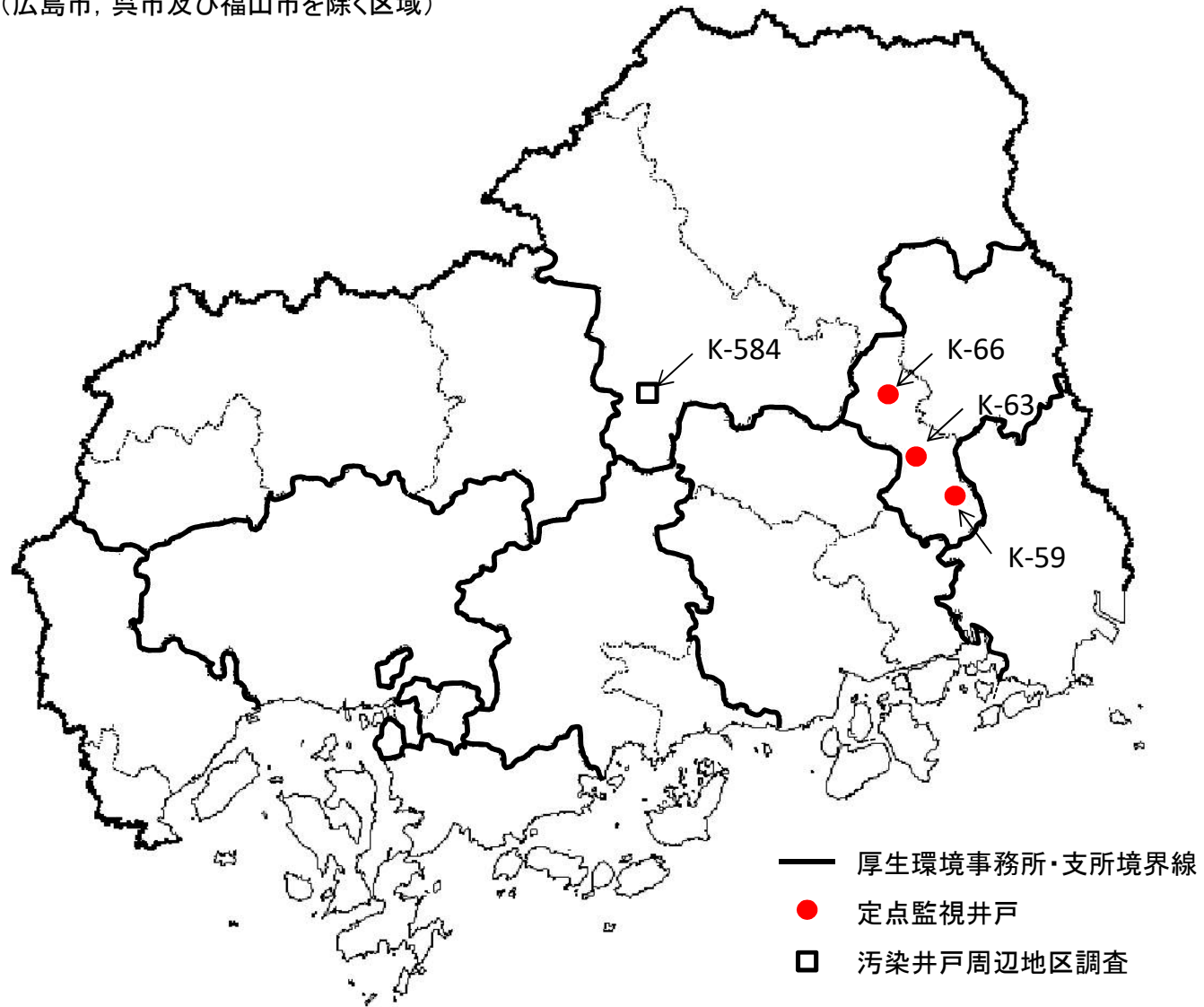
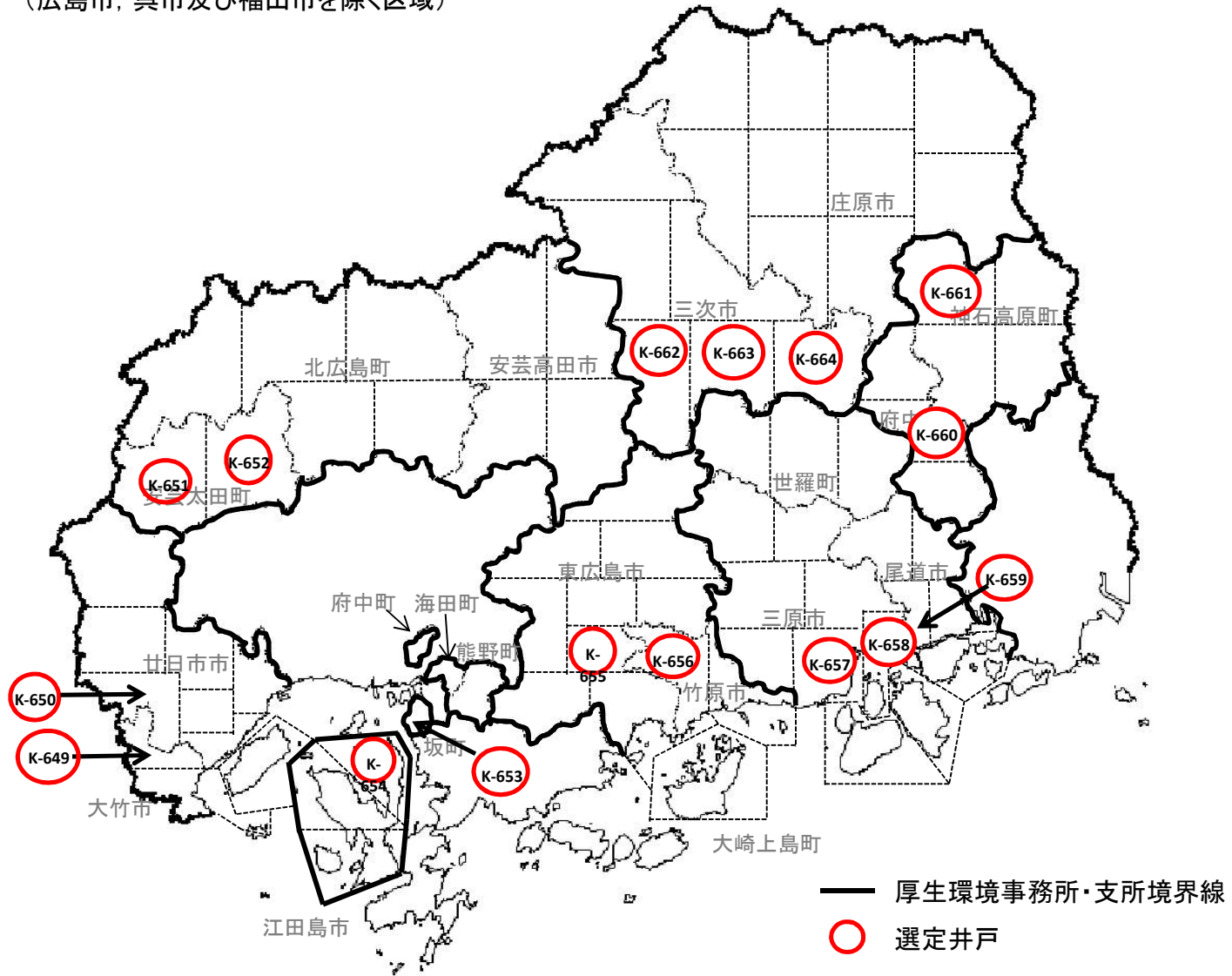


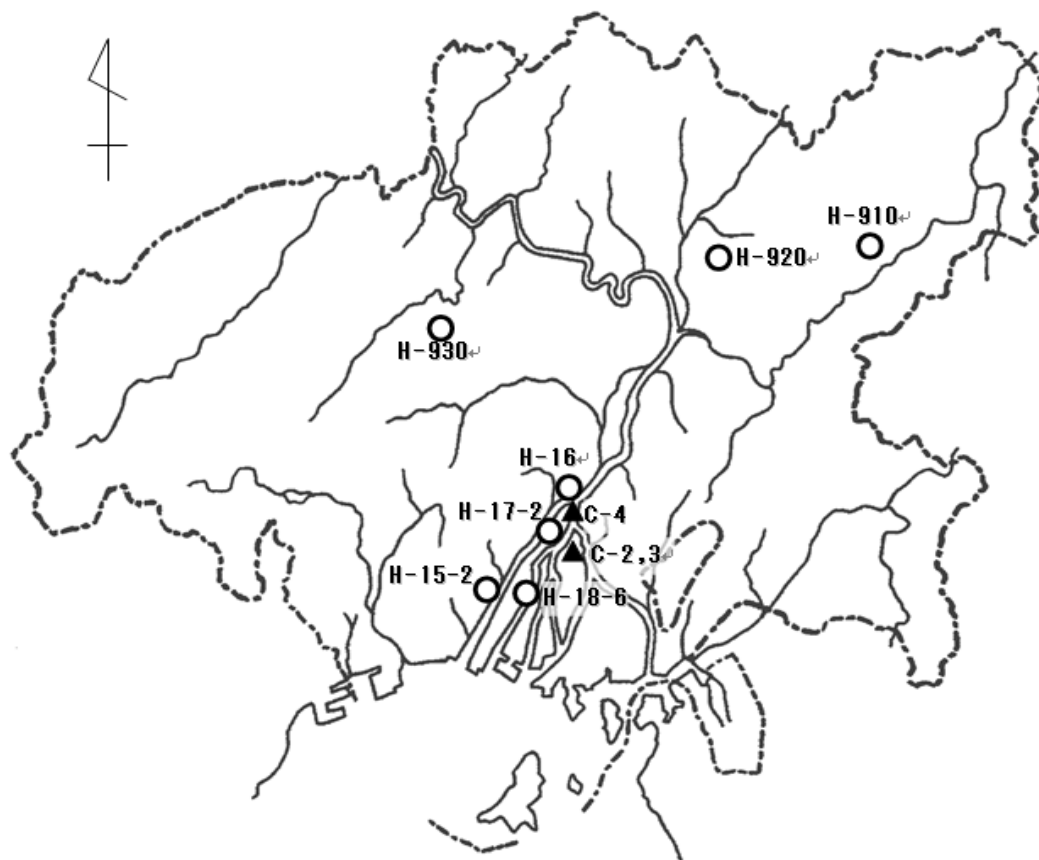
地下水調査測定点配置図(1): 継続監視調査及び汚染井戸周辺地区調査測定地点図
(広島市, 呉市及び福山市を除く区域)



地下水調査測定地点配置図(2):概況調査測定地点図
 (広島市, 呉市及び福山市を除く区域)



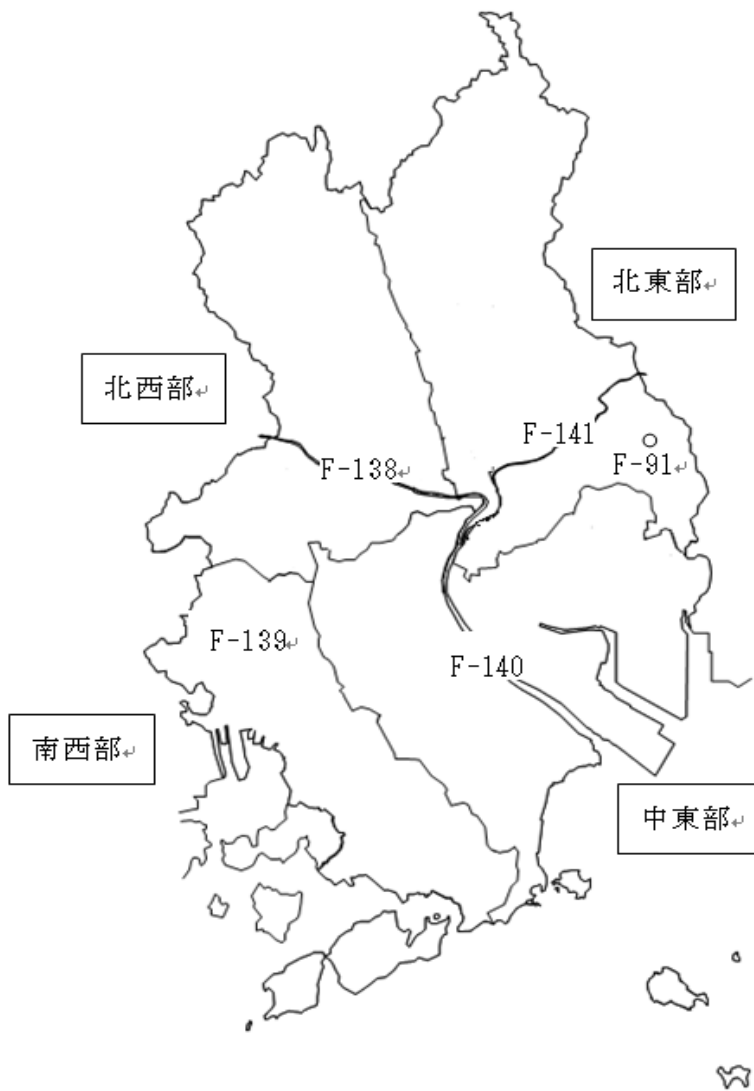
地下水調査測定点配置図(3)
(広島市の区域)



凡例

- ▲ 中国地方整備局の概況調査地点
- 広島市の継続監視調査地点
(広島市の概況調査地点 (H359~H368))

地下水調査測定点配置図(5)
(福山市の区域)



凡例
(枠内) 福山市の概況調査地域
○ 福山市の継続監視調査地点

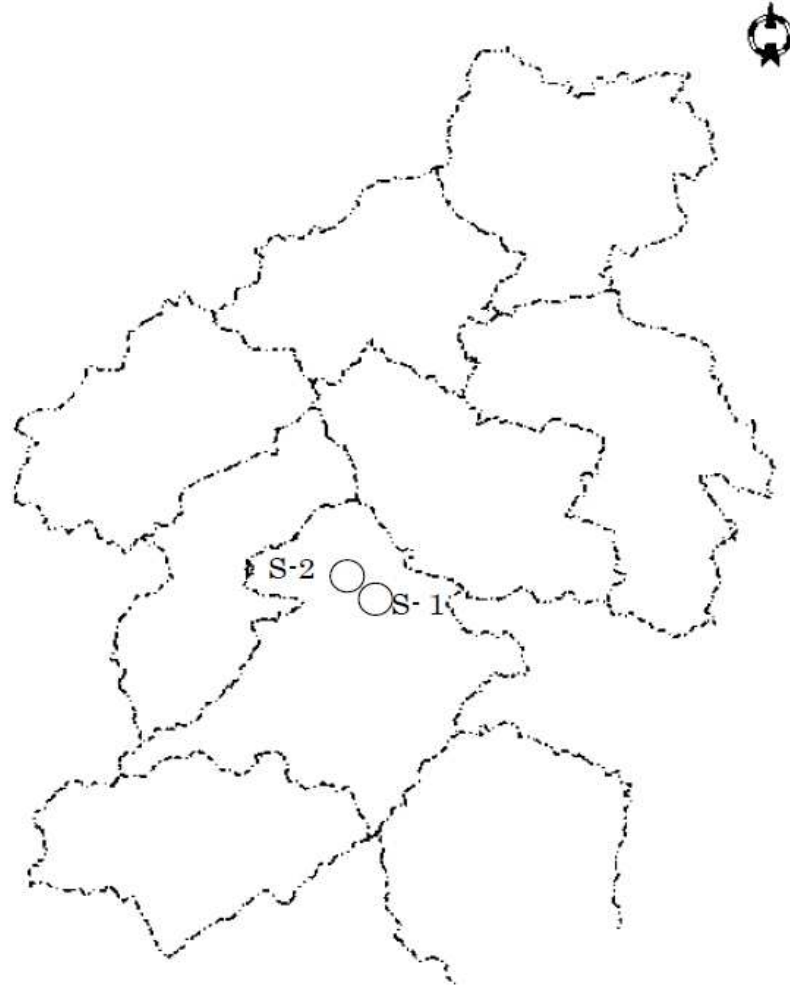
地下水調査測定点配置図(4)
(呉市の区域)



凡例
○ 呉市の概況調査地点

地下水調査測定点配置図(6)

(東広島市の区域(ただし、広島県の測定地点を除く。))



凡例

- 東広島市の継続監視調査地点
(東広島市の概況調査地点 (S9, S10))