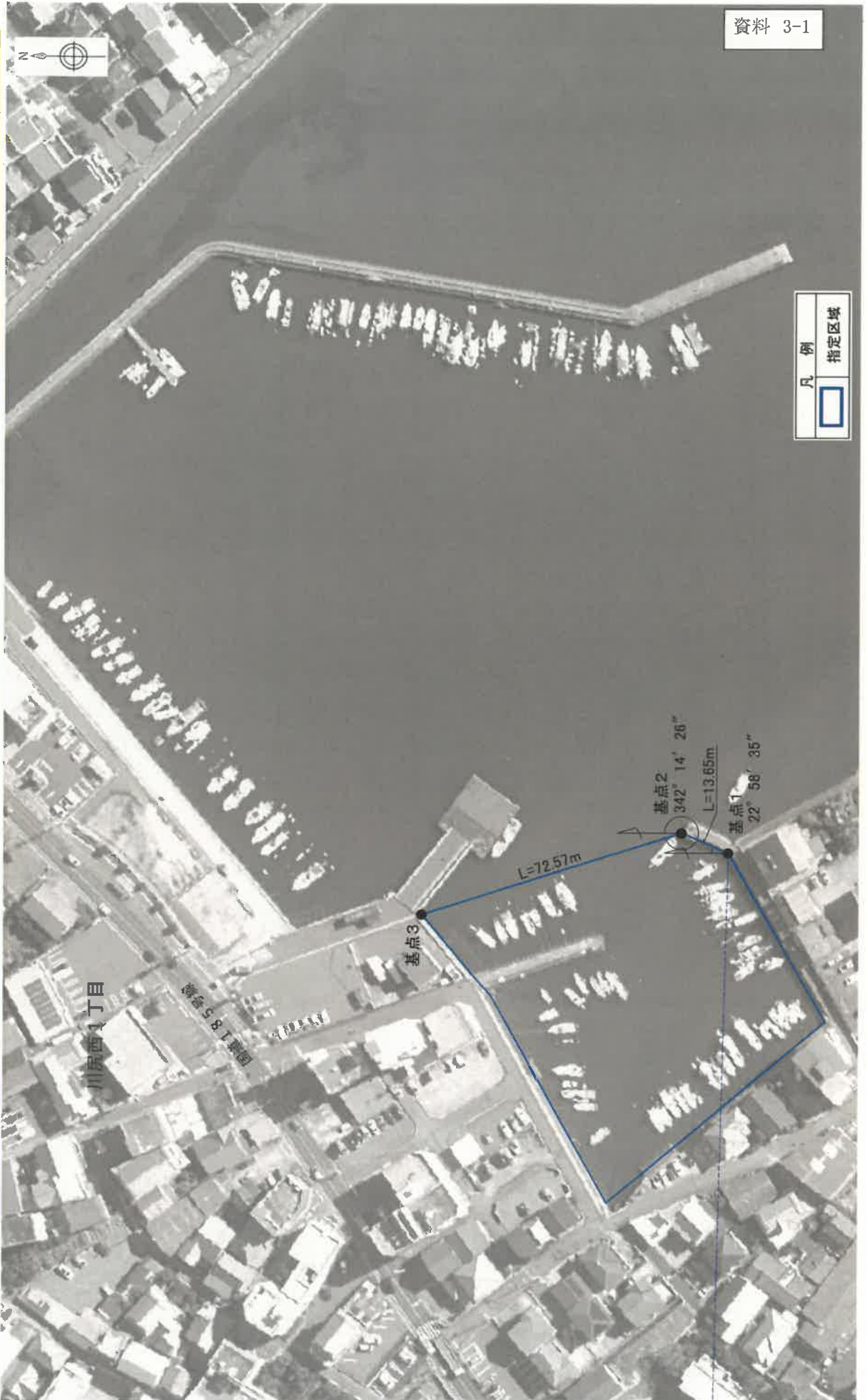



地区別実施計画

図郭番号	調査区域区分	港湾名	河川名	地区名	調査年月日	縮尺	プロット番号	通し番号
6	港湾単独	川尻港	—	川尻町川尻港様橋付近1		1/1,000	139	1/4



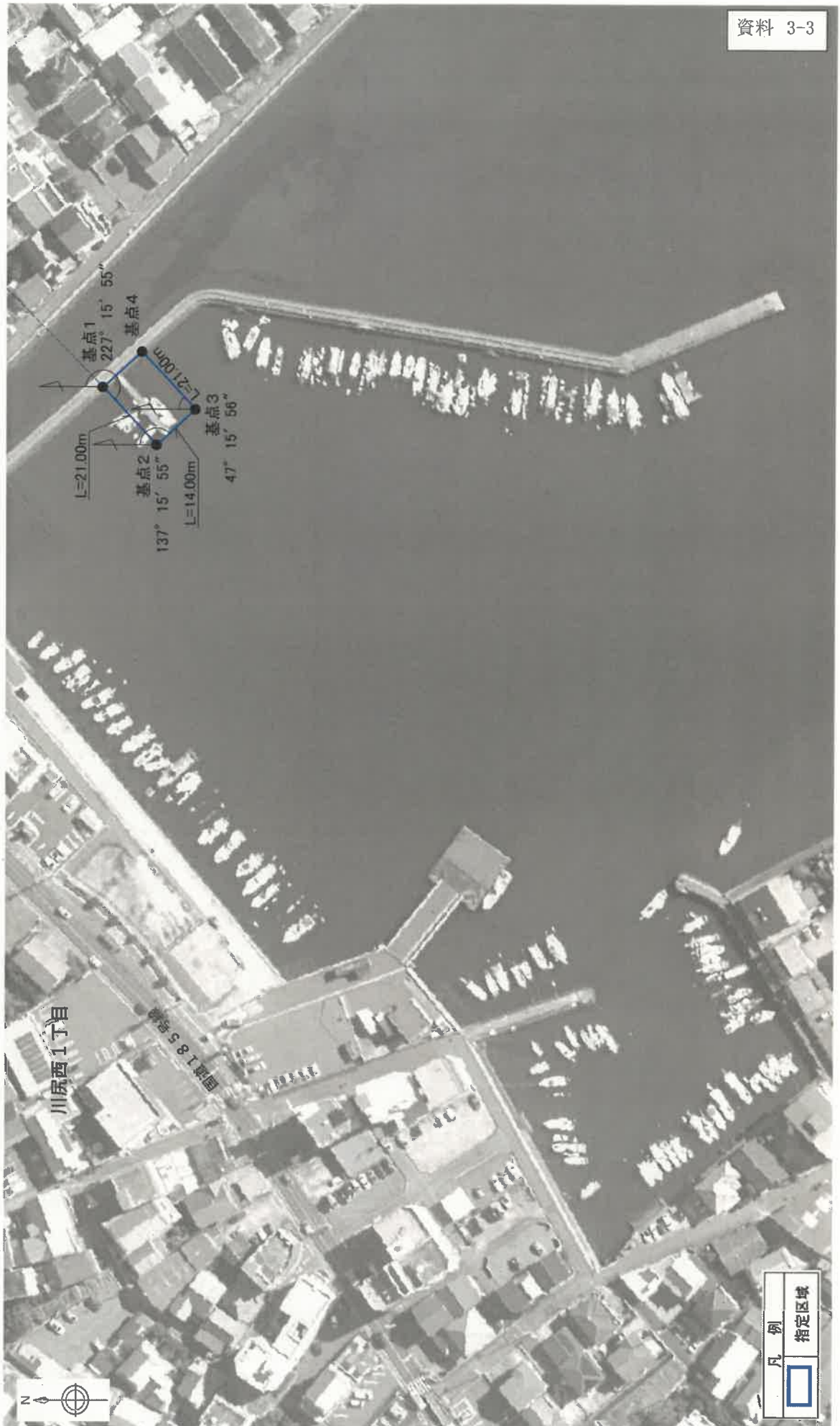
地区別実施計画

図郭番号	調査区域区分	港湾名	河川名	地区名	調査年月日	縮尺	プロット番号	通し番号
6	港湾単独	川尻港	—	川尻町川尻港榎橋付近2		1/1,000	139	2/4



地区別実施計画

図郭番号	調査区域区分	港湾名	河川名	地区名	調査年月日	縮尺	プロット番号	通し番号
6	港湾単独	川尻港	—	川尻町川尻港線橋付近3		1/1,000	139	3/4



地区別実施計画

図郭番号	調査区域区分	港湾名	河川名	地区名	調査年月日	縮尺	プロット番号	通し番号
6	港湾単独	川尻港	—	川尻町川尻港棧橋付近4		1/1,000	139	4/4



禁止区域図

図郭番号	調査区域区分	港湾名	河川名	地区名	調査年月日	縮尺	プロット番号	通し番号
6	港湾単独	川尻港	—	川尻港1地区	令和2年8月7日	1/2,000	139	1/1

