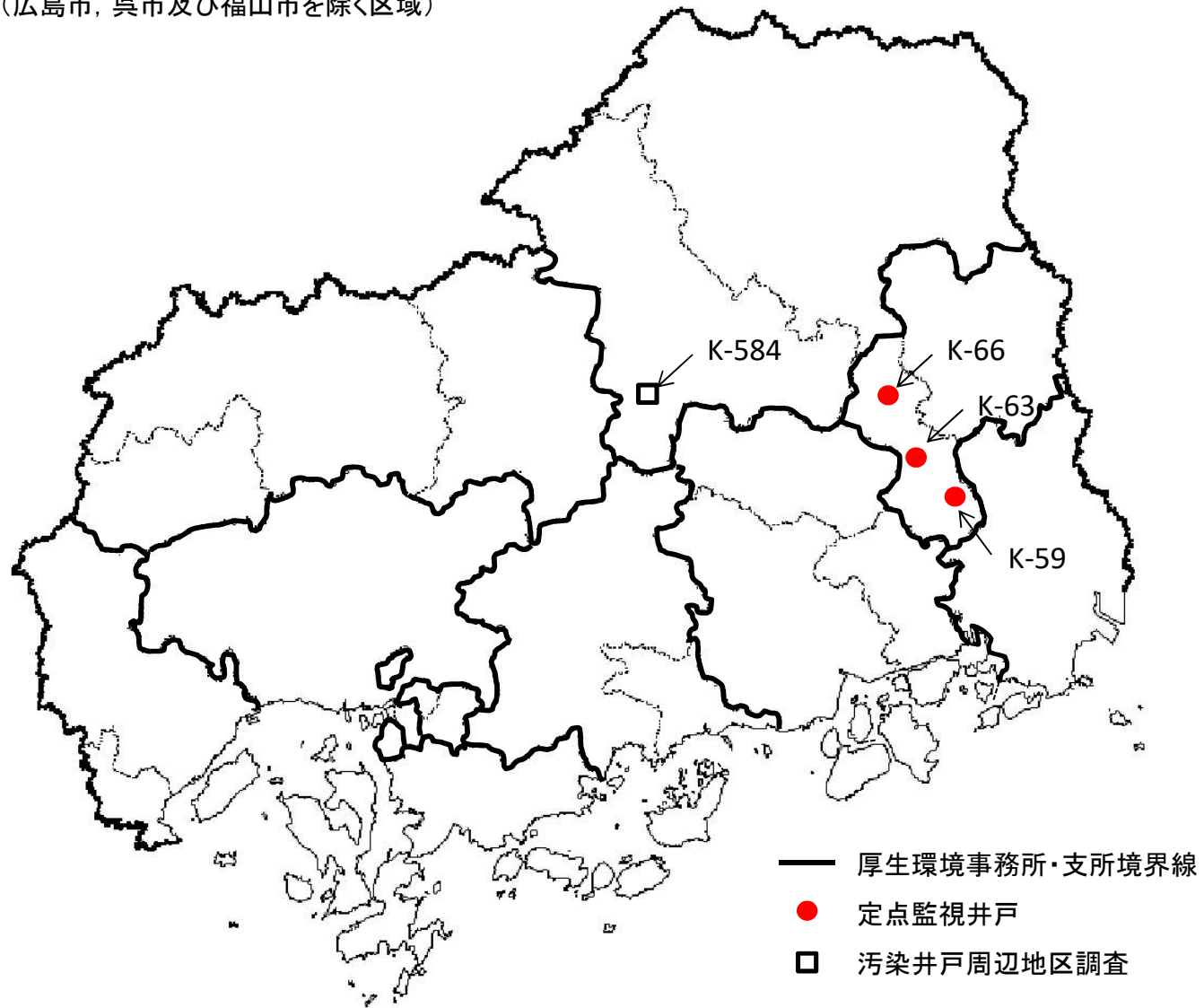
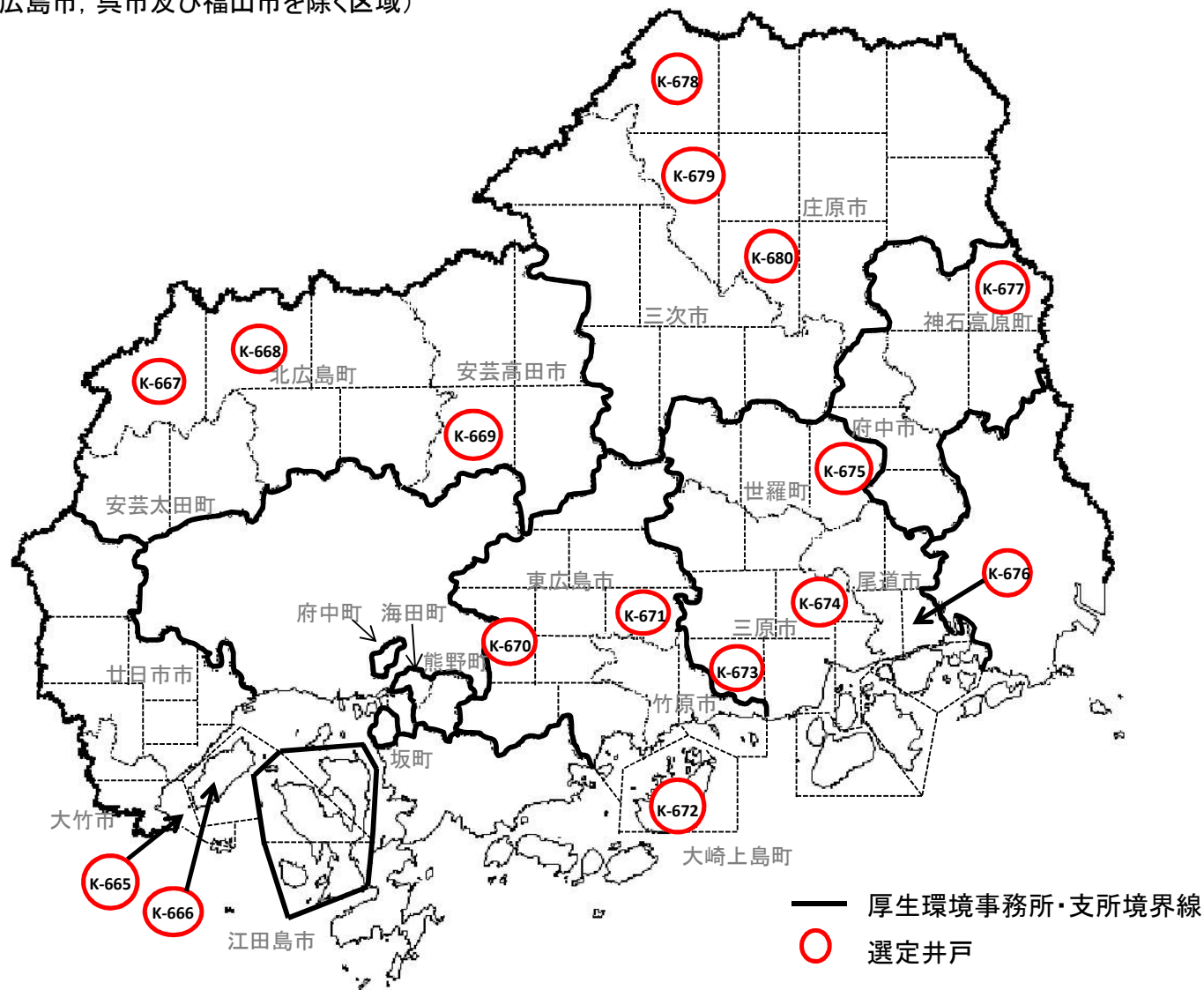


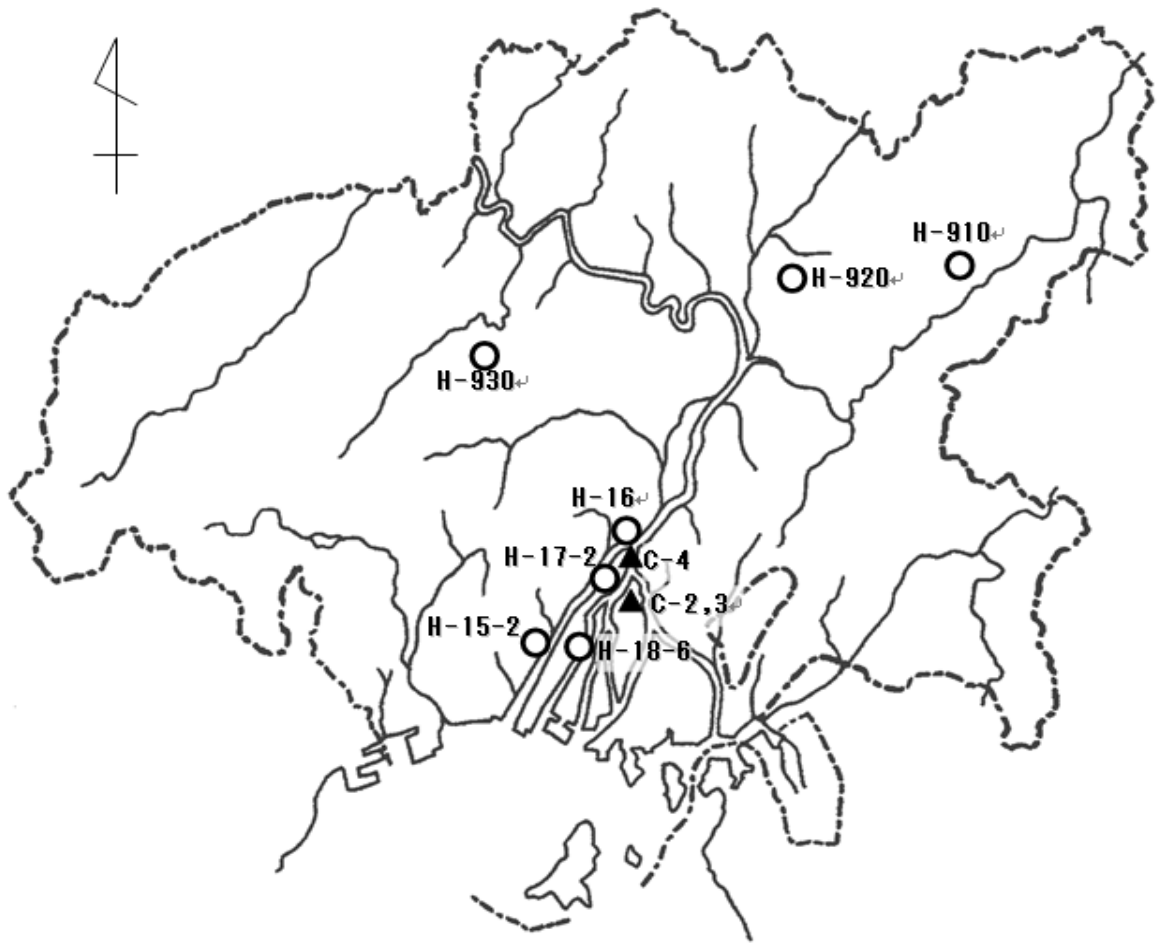
地下水調査測定点配置図(1): 継続監視調査及び汚染井戸周辺地区調査測定地点図  
(広島市, 呉市及び福山市を除く区域)



地下水調査測定地点配置図(2):概況調査測定地点図  
 (広島市, 呉市及び福山市を除く区域)



地下水調査測定点配置図(3)  
(広島市の区域)



凡例

- ▲ 中国地方整備局の概況調査地点
- 広島市の継続監視調査地点  
(広島市の概況調査地点 (H369~H378) )

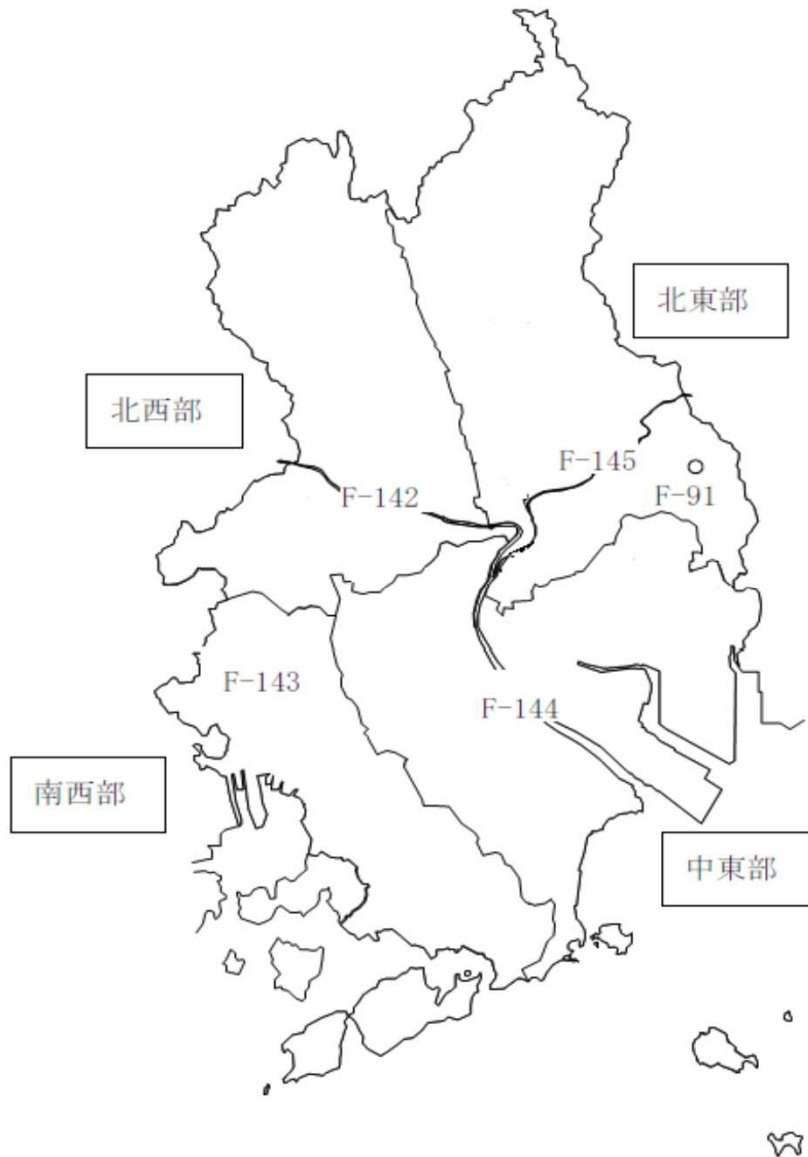
# 地下水調査測定点配置図(4) (呉市の区域)



凡例

○ 呉市の概況調査地点

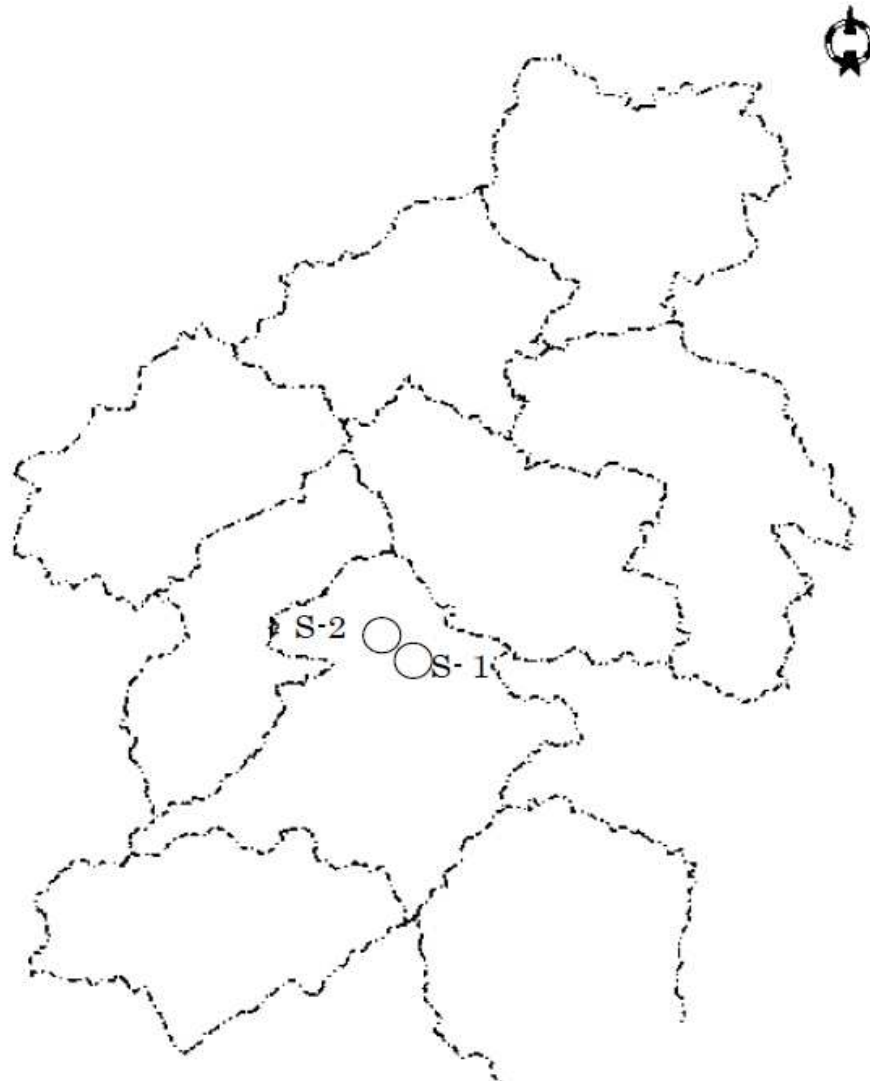
地下水調査測定点配置図(5)  
(福山市の区域)



凡例  
(枠内) 福山市の概況調査地域  
○ 福山市の継続監視調査地点

## 地下水調査測定点配置図(6)

(東広島市の区域(ただし, 広島県の測定地点を除く。))



### 凡例

- 東広島市の継続監視調査地点  
(東広島市の概況調査地点 (S11, S12) )