

暫定係留区域等使用許可(変更)申請書

年 月 日

広島県東部建設事務所長 様

〒
 申請者 住所
 氏名
 (法人にあつては事務所の所在地、)
 名称及び代表者の氏名
 連絡先電話番号 — —

次のとおり暫定係留区域等を使用したいので、許可してください。

1 使用する暫定係留区域等

2 係留等を行う船舶等

(1) 船舶

(船舶番号) 広島・船舶の長さ (m)

(2) 係留の用に供する工作物 (該当するものに○印)

- ア 係船環 (基)
- イ ロープ (本)
- ウ 防舷材 (個)
- エ 通船 (長さ . m)
- オ 栈橋 (長さ . m)
- カ 渡橋 (長さ . m)
- キ 梯子
- ク その他 ()

3 使用期間

令和 年 月 日から令和 10年 3月31日まで

備考 1 暫定係留区域等とは、広島県プレジャーボートの係留保管の適正化に関する条例 (平成 10年広島県条例第 1号) 第 17条第 1項の規定により知事が指定する区域及び当該区域へのプレジャーボートの係留の用に供する工作物を設置することとなる当該水域に接する岸壁、物揚場、防波堤その他の港湾施設及び漁港施設をいう。

2 「1 使用する暫定係留区域等」については、「地方港湾〇〇港〇〇地区 (〇〇市〇〇町地先) のうち、申請書添付書類中の位置図及び見取り図で示された暫定係留区域等の区域」の例により記載するものとする。

3 「2 係留等を行う船舶等」の記載事項のうち、「(1) 船舶」については「モーターボート (船舶番号〇〇〇-〇〇〇〇〇〇広島・船舶の長さ〇〇. 〇〇m)」の例により、「(2) 係留の用に供する工作物」については「ア 係船環、イ ロープ、ウ 防舷材、エ 栈橋 (長さ〇〇. 〇〇m)、オ 渡橋 (長さ〇〇. 〇〇m)、カ はしご」の例により記載するものとする。

○申請期間は
令和5年11月2日(木)～令和5年11月30日(木)

資料6

○提出部数は 暫定係留区域等使用許可(変更)申請書(記載例)
2部(うち1部はコピーで可)

令和〇年〇月〇日

広島県東部建設事務所長 様

〒722-0000

申請者 住所 尾道市〇〇町 〇〇番地
氏名 尾道 太郎

(法人にあっては事務所の所在地、
名称及び代表者の氏名
連絡先090-1234-5678)

次のとおり暫定係留区域等を使用したいので、許可してください。

- 1 使用する暫定係留区域等
尾道系崎港 △△△地区

※ 港湾名、地区名は、資料3
「地区別実施計画」に記載があります。

- 2 係留等を行う船舶等

(1) 船舶

モーターボート(船舶番号 273-12345 広島・船舶の長さ 5.67m)

- (2) 係留の用に供する工作物(該当するものに○印)

ア 係船環(2基)

イ ロープ(2本)

ウ 防舷材(1個)

エ 通船(長さ 2.10m)

オ 棧橋(長さ m)

カ 渡橋(長さ m)

キ 梯子(1本)

ク その他()

- 3 使用期間

令和 年 月 日から令和10年 3月31日まで

- 備考 1 暫定係留区域等とは、広島県プレジャーボートの係留保管の適正化に関する条例(平成10年広島県条例第1号)第17条第1項の規定により知事が指定する区域及び当該区域へのプレジャーボートの係留の用に供する工作物を設置することとなる当該水域に接する岸壁、物揚場、防波堤その他の港湾施設及び漁港施設をいう。
- 2 「1 使用する暫定係留区域等」については、「地方港湾〇〇港〇〇地区(〇〇市〇〇町地先)のうち、申請書添付書類中の位置図及び見取り図で示された暫定係留区域等の区域」の例により記載するものとする。
- 3 「2 係留等を行う船舶等」の記載事項のうち、「(1) 船舶」については「モーターボート(船舶番号〇〇〇-〇〇〇〇〇〇広島・船舶の長さ〇〇. 〇〇m)」の例により、「(2) 係留の用に供する工作物」については「ア 係船環、イ ロープ、ウ 防舷材、エ 棧橋(長さ〇〇. 〇〇m)、オ 渡橋(長さ〇〇. 〇〇m)、カ はしご」の例により記載するものとする。

必要添付書類一覧表

必要添付書類		摘 要
1	船舶検査証の写し	<ul style="list-style-type: none"> 申請書に記載の船舶の長さは、これによる。 有効期間内のものを A4 用紙にコピーしたもの。 有効期間が必要。
2	位置図（資料8）	<ul style="list-style-type: none"> 資料 9 位置図(記載例)を参考に、係留位置を記載する。防波堤、護岸等の恒久的地物からの距離も示し、係留位置を特定する。
3	見取り図（資料 10）	<ul style="list-style-type: none"> 資料 11 見取り図(記載例)を参考に、係留状態が分かるように、係留船舶の他、ロープ、係船環、防舷材、棧橋、渡橋、はしご等の係留に使用する工作物について、適当な縮尺で作図する。 船舶、棧橋及び渡橋の長さ及び幅も記載する。
4	写真	<ul style="list-style-type: none"> 暫定係留区域等を使用することとなる船舶及び係留の用に供する工作物の全てを写したもの。 ※資料 14 写真（撮影例）のとおり、係船環の写真も必要 現像写真の場合、A4 用紙に並べて貼り付ける。
5	誓約書（資料 12）	<ul style="list-style-type: none"> 申請者が暴力団排除条例第2条第3号に規定する暴力団員等に該当しないこと、今後も暴力団等に該当することはないこと等について誓約する。 ※個人用と法人用の区別があります。法人申請の場合には、様式に注意してください。
6	構成員内訳書	<ul style="list-style-type: none"> プレジャーボート組合等の代表者が申請する場合に限る。 構成員の氏名及び住所並びに所有船舶を明示する（様式任意）。
7	その他必要と認める書類	<ul style="list-style-type: none"> 1～6 の添付書類以外に必要と認められるものについて、添付を求める。


※ 添付書類も2部提出してください。

船舶の全長	船灯や汽笛など海上衝突予防法に関する航海用具の設備基準の基礎となるもので、船体の長さのことです。登録に用いられる「船舶の長さ」とは異なります。
船舶の長さ	小型船舶の登録上の長さで、検査手数料の算定や技術基準の基礎となるものです。全長とは異なり、下図により算定されます。なお、都道府県による船籍票の交付を受けた船舶（総トン数5トン以上20トン未満の船舶）、漁船登録を受けた小型漁船及び船舶検査証書を受有する船舶については、当該船籍票、漁船登録票又は船舶検査証書にこの長さが記載されています。 <u>※係留申請書には、この長さをそのまま記入してください。</u>

【 船 舶 の 長 さ 】

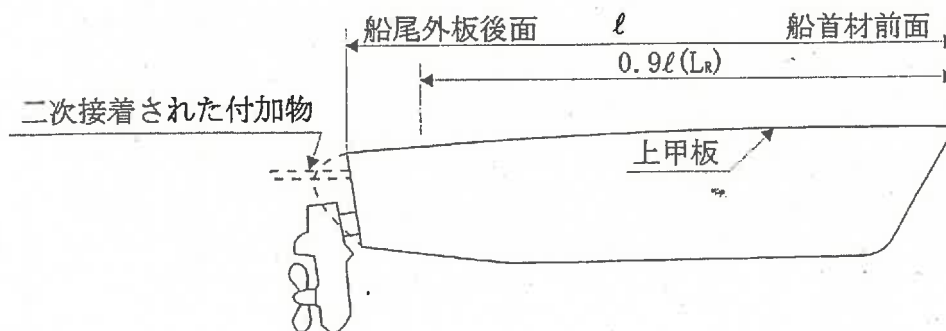
1 舵の有る船

l = 船の長さ




2 舵の無い船（船外機等）

l (船の長さ) $\times 0.9$ = 船舶の長さ



これは、様式見本です。この様式に諸元を手書きしたものは無効です。
必ず、ご自身の船の船舶検査証書のコピーを添付してください。

船舶検査証書

船 種 及 び 船 名		船舶番号、船舶検査済みの番号又は船舶登録番号	船舶港又は定係港
総トン数又は船舶の長さ		冊	船 船 所 有 者
航行区域又は従業制限 <small>(国際航行に従事する船舶にあつてはその旨)</small>	旅客		8人
	船員		1人
	その他の乗船者		0人
	計		7人
制 限 汽 圧		_____	
その他の航行上の条件		_____	
有 効 期 間		_____ まで	
<p>船舶安全法第9条第1項の規定により交付する。 (尾題)</p> <p>日本小型船舶検査機構 </p>			

位置図

図郭番号 尾糸2	調査区域区分 港湾河川重複	港湾名 尾道糸崎港	河川名 栗原川	地区名 栗原川地区(河川重複区域)	調査年月日 平成30年7月26日	縮尺 1/1,000	プロット番号 O15	通し番号 1/1
-------------	------------------	--------------	------------	----------------------	---------------------	---------------	---------------	-------------



凡例
指定区域

位置図

図郵番号 尾糸3	調査区域区分 港湾河川重複	港湾名 尾道糸崎港 尾道市東部地域包括 支線センター	河川名 大田川	地区名 大田川地区(河川重複区域)	調査年月日 平成30年7月20日	縮尺 1/1,000	プロット番号 O44	通し番号 1/1
-------------	------------------	-------------------------------------	------------	----------------------	---------------------	---------------	---------------	-------------




凡例
指定区域

位置図

資料 8

図郭番号 尾糸3	調査区域区分 港湾単独	港湾名 尾道糸崎港	河川名 —	地区名 東尾道地区	調査年月日 平成30年7月19日	縮尺 1/1,000	プロット番号 O46	通し番号 1/1
-------------	----------------	--------------	----------	--------------	---------------------	---------------	---------------	-------------



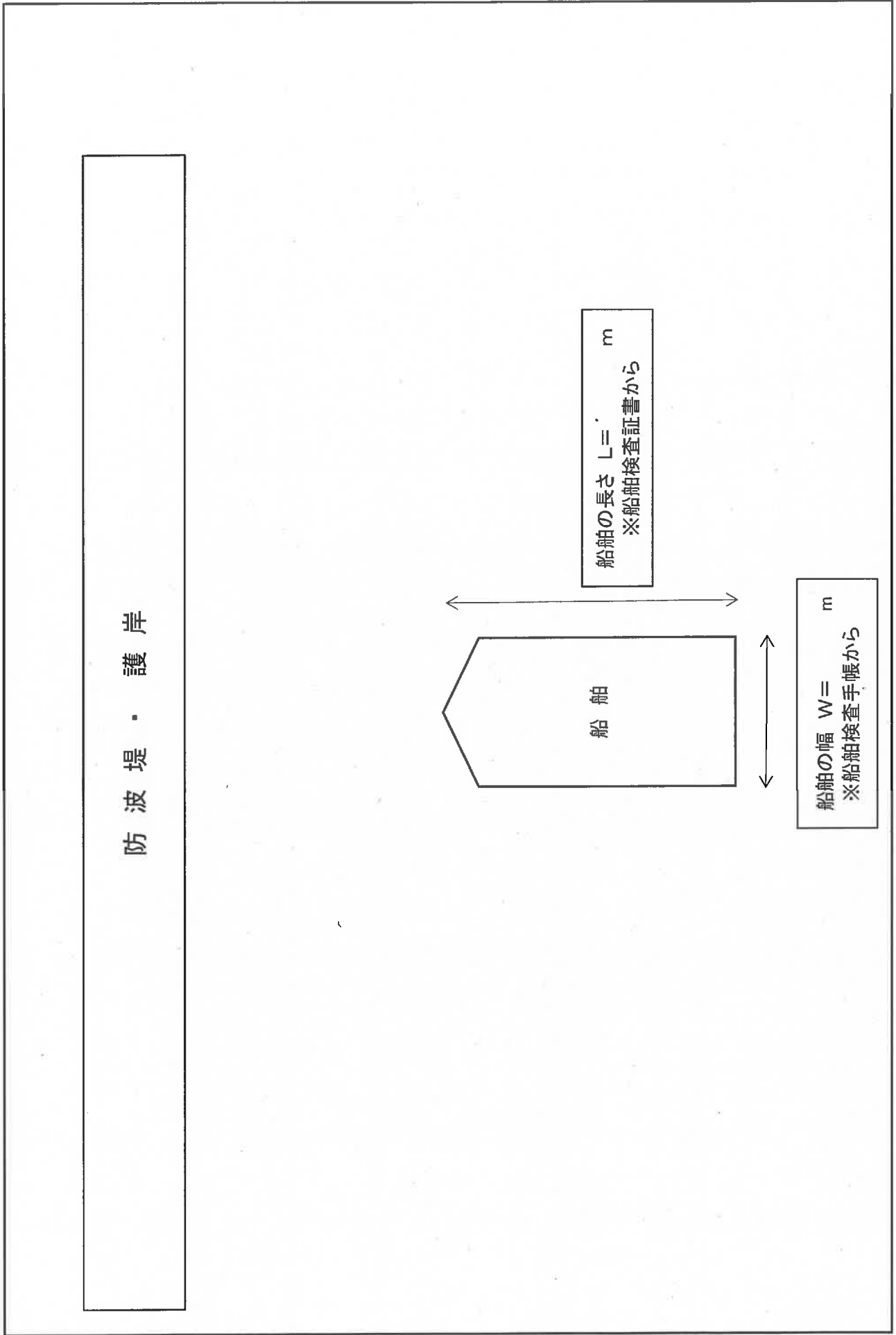
位置図(記載例)

資料 9

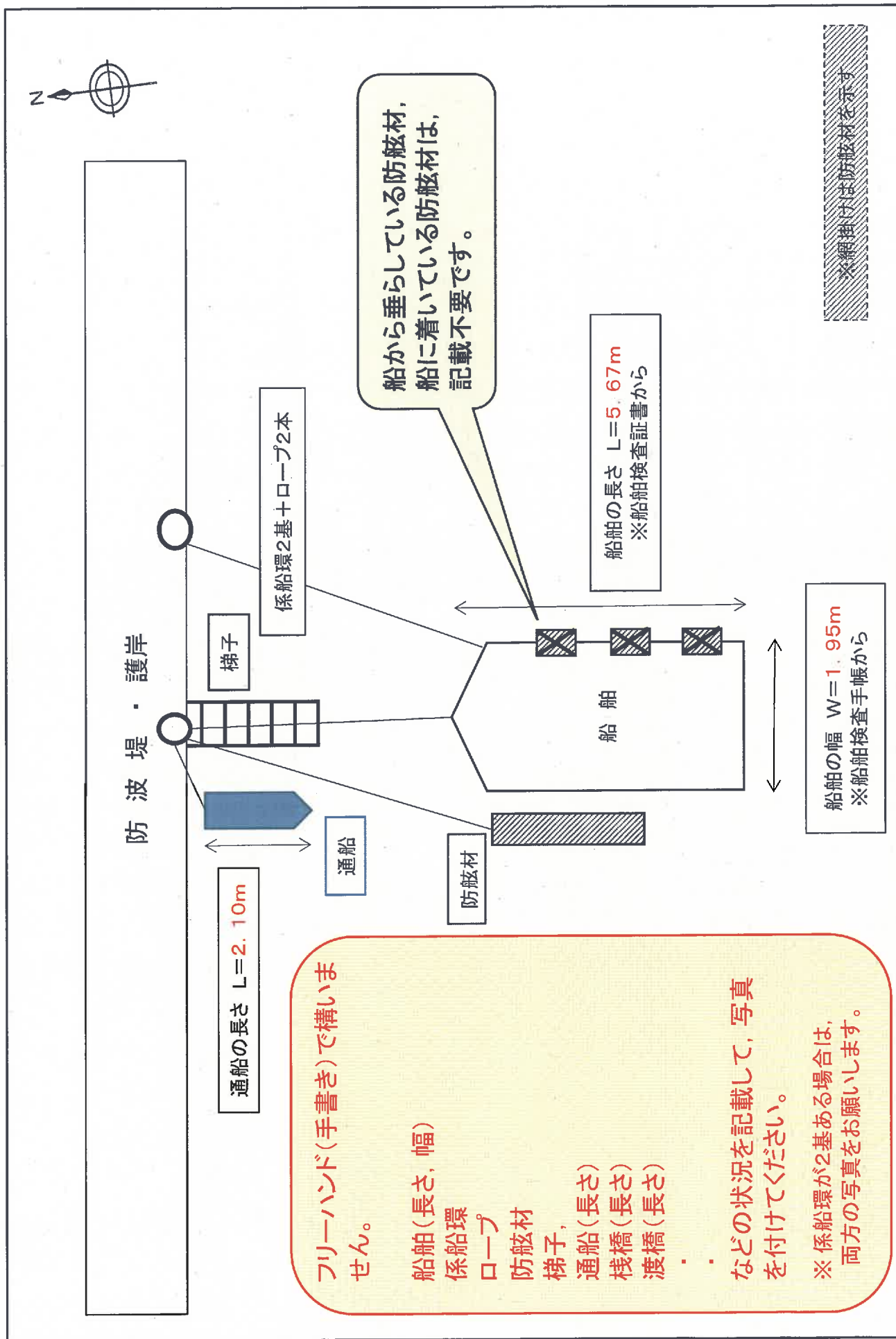
図郭番号 尾糸2	調査区域区分 港湾河川重複	港湾名 尾道糸崎港	河川名 栗原川	地区名 栗原川地区(河川重複区域)	調査年月日 平成30年7月26日	縮尺 1/960	プロット番号 O15	通し番号 1/1
-------------	------------------	--------------	------------	----------------------	---------------------	-------------	---------------	-------------



見取り図



見取り図 (記載例)



フリーハンド(手書き)で構いません。

船舶(長さ, 幅)
 係船環
 ロープ
 防舷材
 梯子,
 通船(長さ)
 棧橋(長さ)
 渡橋(長さ)

などの状況を記載して, 写真を付けてください。

※ 係船環が2基ある場合は, 両方の写真を願います。

誓 約 書

令和 年 月 日

広島県東部建設事務所長 様

住 所

氏 名

生年月日 年 月 日生

私は、広島県暴力団排除条例（平成 22 年広島県条例第 37 号）第 2 条第 3 号に規定する暴力団員等に該当しないこと及び今後も暴力団員等に該当することはないことを誓約します。

(裏面)

広島県暴力団排除条例（抜粋）

（定義）

第2条 この条例において、次の各号に掲げる用語の意義は、それぞれ当該各号に定めるところによる。

- (1) 暴力団 暴力団員による不当な行為の防止等に関する法律（平成3年法律第77号。以下「法」という。）第2条第2号に規定する暴力団をいう。
- (2) 暴力団員 法第2条第6号に規定する暴力団員をいう。
- (3) 暴力団員等 暴力団員及び現に第19条第3項の規定による公表が行われている者をいう。

（中略）

（利益の供与等を行った者等に係る調査、勧告及び公表）

第19条 公安委員会は、次の各号のいずれかに該当する行為をした疑いがある者（以下「調査対象者」という。）及び当該調査対象者の関係者に対し、公安委員会規則で定めるところにより、当該疑いに係る事実を明らかにするために必要な限度において、説明又は資料の提出を求めることができる。

（中略）

- 3 公安委員会は、第1項の規定により説明若しくは資料の提出を求められた者が正当な理由なく当該説明若しくは資料の提出を拒み、若しくは虚偽の説明若しくは虚偽の資料の提出をし、又は前項の規定により勧告を受けた者が正当な理由なく当該勧告に従わなかったときは、公安委員会規則で定めるところにより、24月を超えない範囲内で期間を定めてその旨を公表することができる。

暴力団員による不当な行為の防止等に関する法律（抜粋）

（定義）

第2条 この法律において、次の各号に掲げる用語の意義は、それぞれ当該各号に定めるところによる。

（中略）

- (2) 暴力団 その団体の構成員（その団体の構成団体の構成員を含む。）が集団的に又は常習的に暴力的不法行為等を行うことを助長するおそれがある団体をいう。

（中略）

- (6) 暴力団員 暴力団の構成員をいう。

(記載例)

誓 約 書

令和〇年 〇月 〇日

広島県東部建設事務所長 様

住 所 広島県尾道市〇〇町 〇〇番地

氏 名 尾道 太郎

生年月日 昭和〇 年〇 月 〇日生

私は、広島県暴力団排除条例（平成 22 年広島県条例第 37 号）第 2 条第 3 号に規定する暴力団員等に該当しないこと及び今後も暴力団員等に該当することはないことを誓約します。

(記載例)

誓 約 書

令和 年 ○月 ○日

広島県東部建設事務所長 様

所在地 広島県尾道市□□町 ○○番地

商号又は名称 株式会社 ○○産業

代表者氏名 代表取締役 尾道 太郎

当社役員及び社員は、広島県暴力団排除条例（平成 22 年広島県条例第 37 号）第 2 条第 3 号に規定する暴力団員等に該当しないこと及び今後も暴力団員等に該当することはないことを誓約します。

写真（撮影例）

※係船環×3基，ロープ×4本，防舷材×1基（船から垂らしている小さい防舷材は除く）

