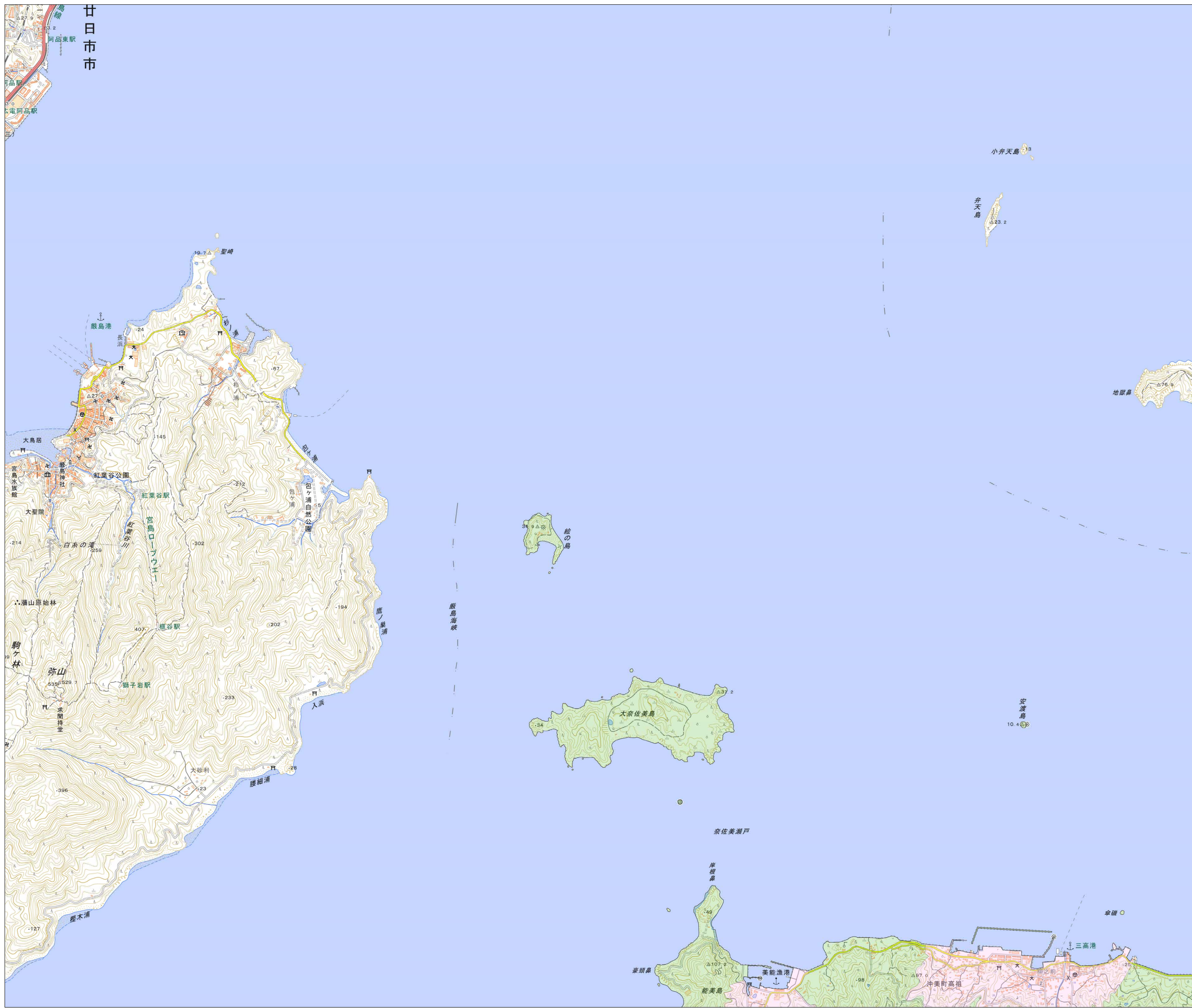
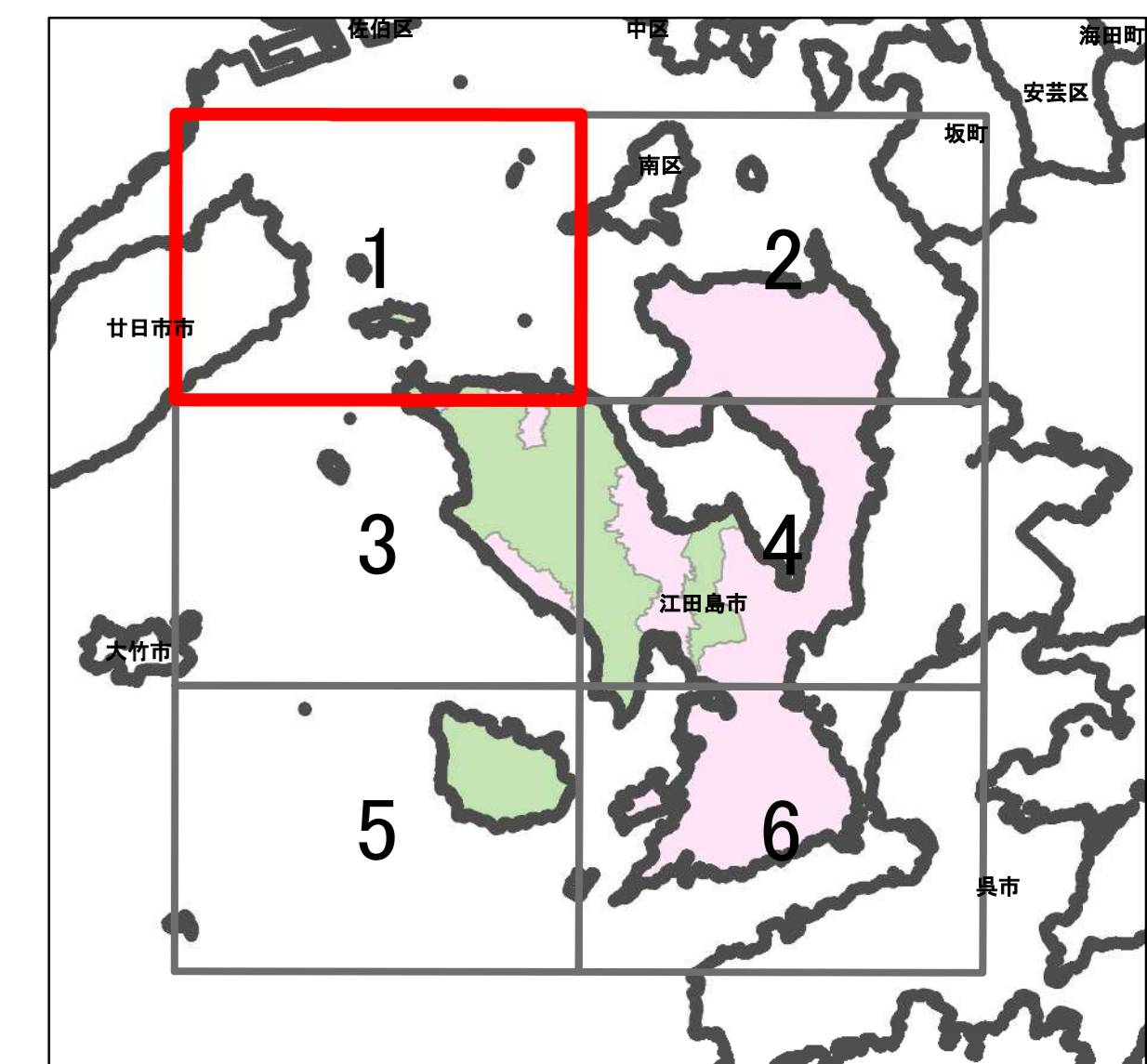
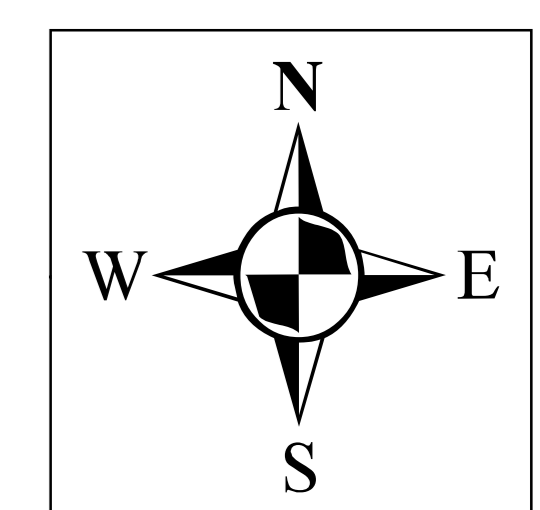


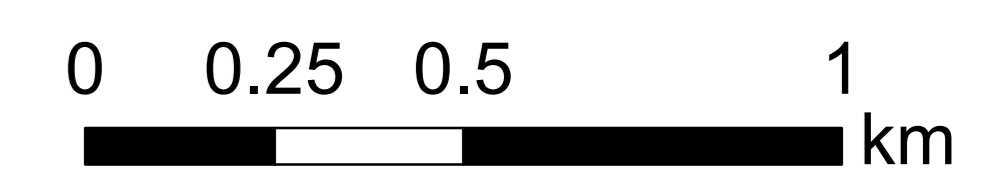
宅地造成等工事規制区域
及び特定盛土等規制区域図
(江田島市)

1



凡例

- 宅地造成等工事規制区域
- 特定盛土等規制区域
- 行政界

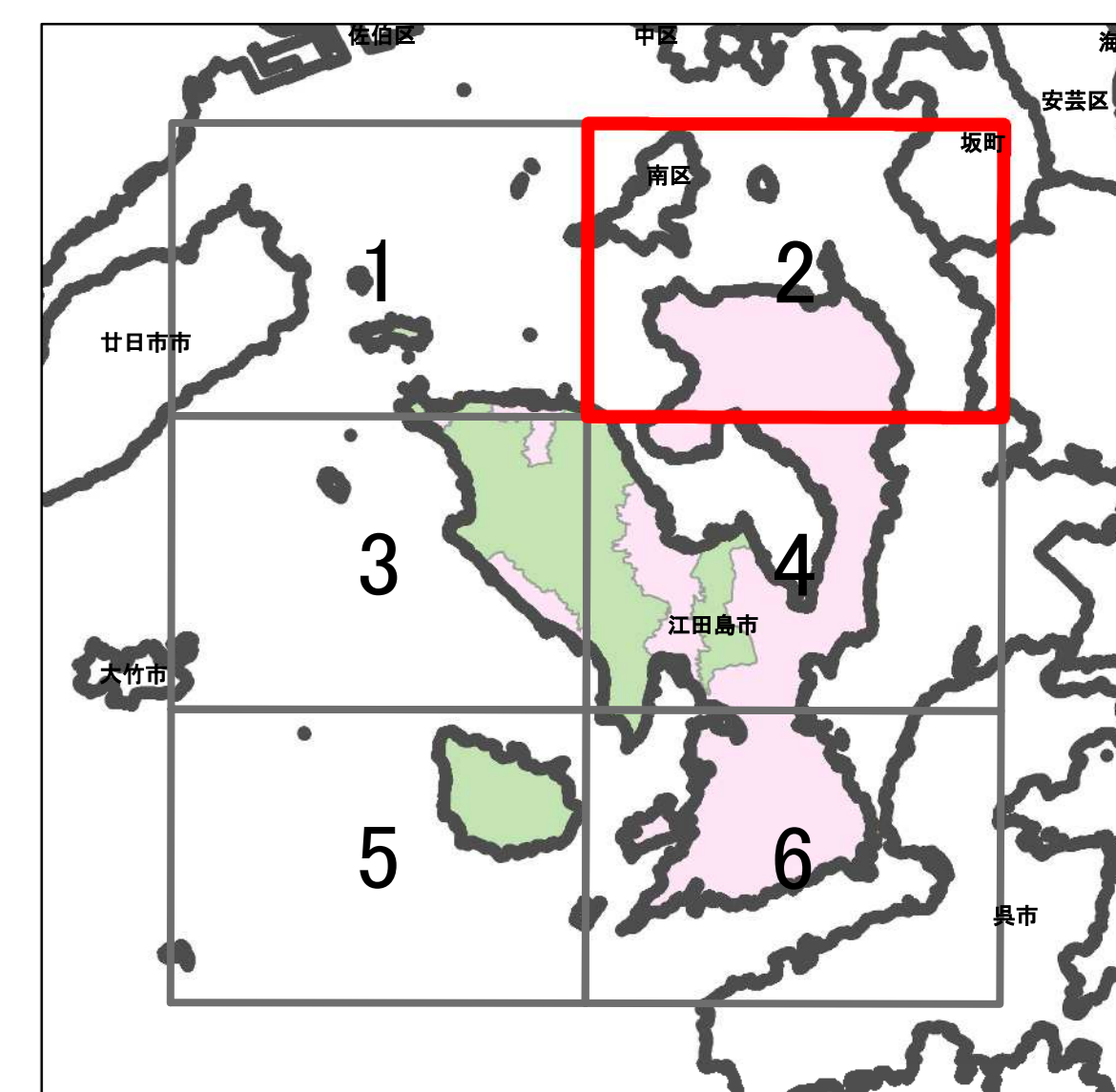
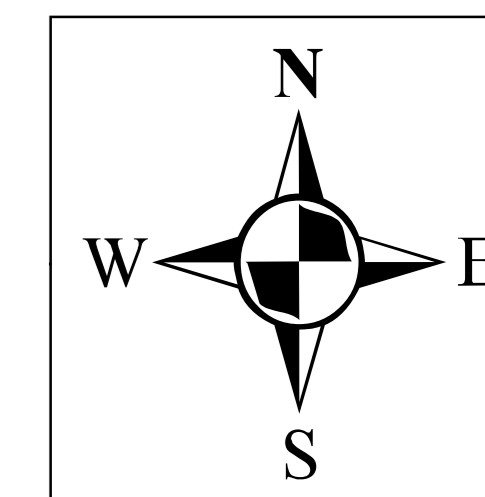


1:10,000
【令和5年9月】

出典: 国土地理院発行2.5万分1地形図

宅地造成等工事規制区域
及び特定盛土等規制区域図
(江田島市)

2



凡例

- 宅地造成等工事規制区域
- 特定盛土等規制区域
- 行政界

0 0.25 0.5 1 km

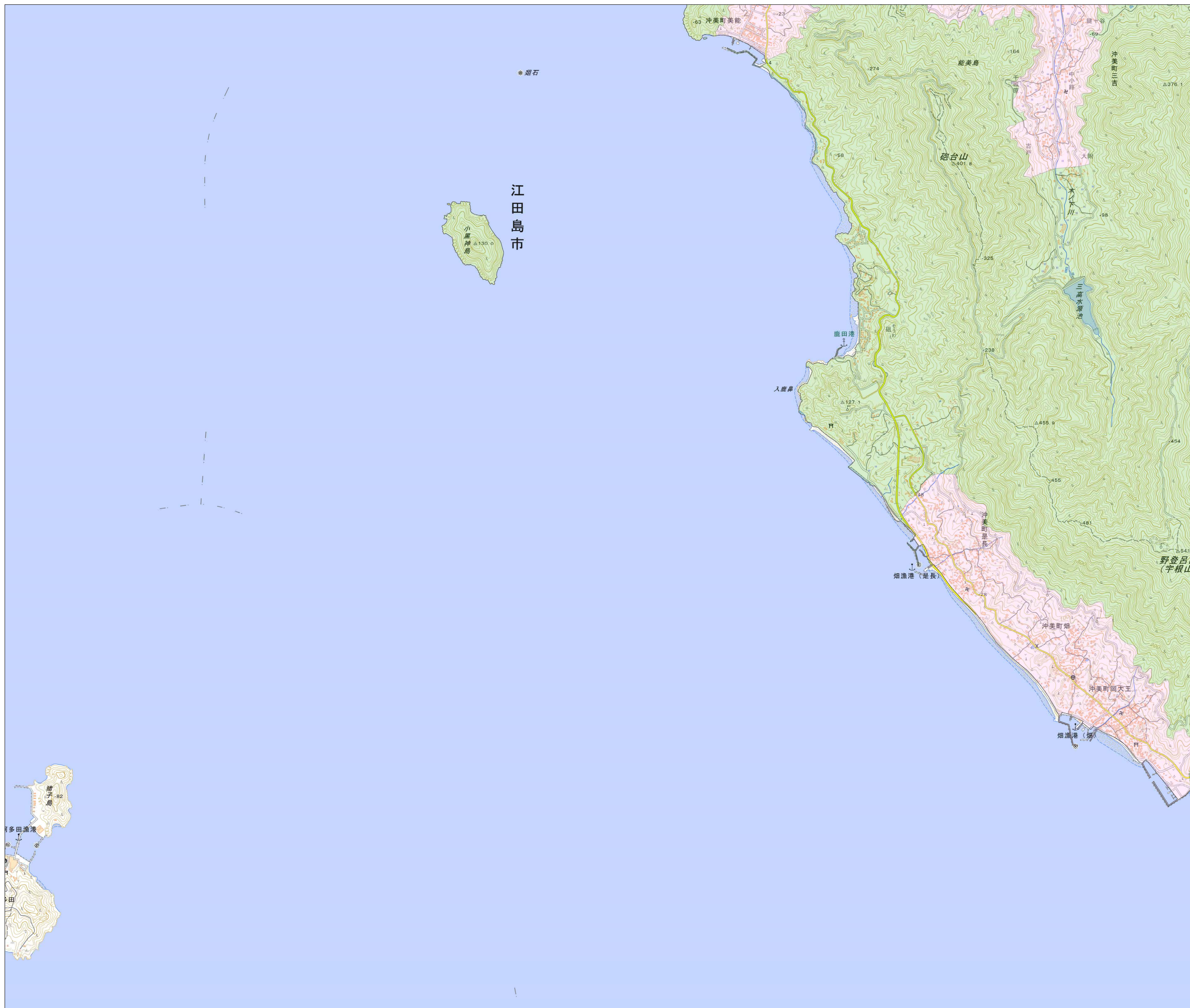
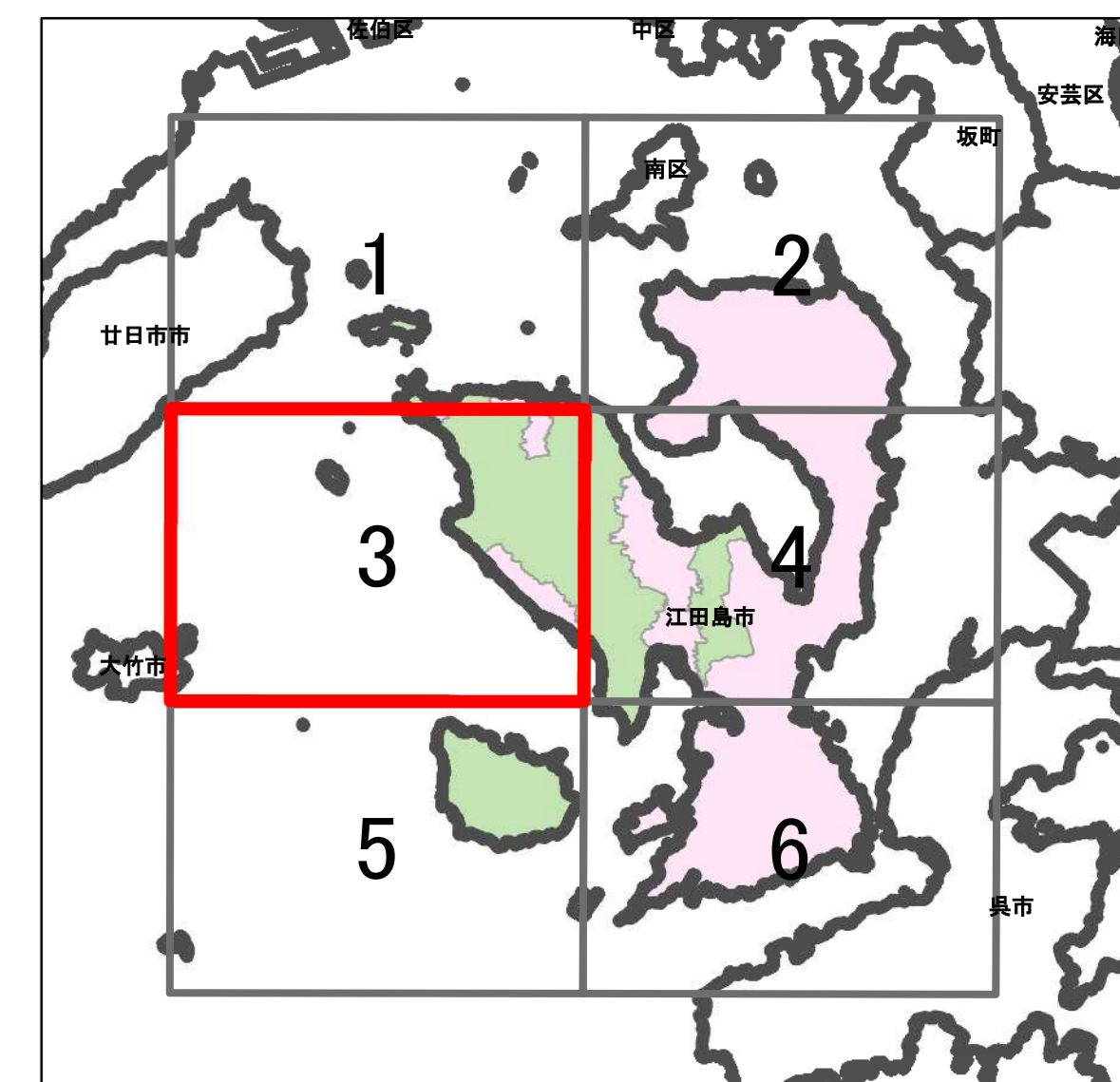
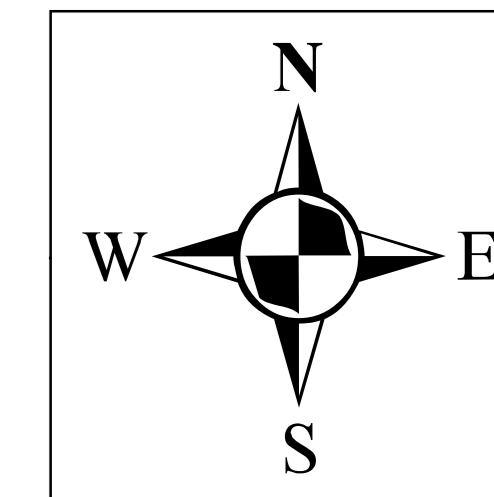
1:10,000

【令和5年9月】

出典: 国土地理院発行2.5万分1地形図

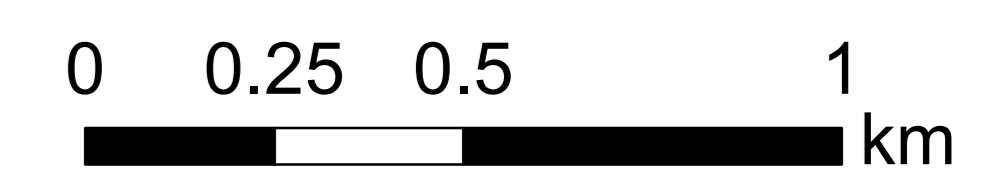
宅地造成等工事規制区域
及び特定盛土等規制区域図
(江田島市)

3



凡例

- 宅地造成等工事規制区域
- 特定盛土等規制区域
- 行政界

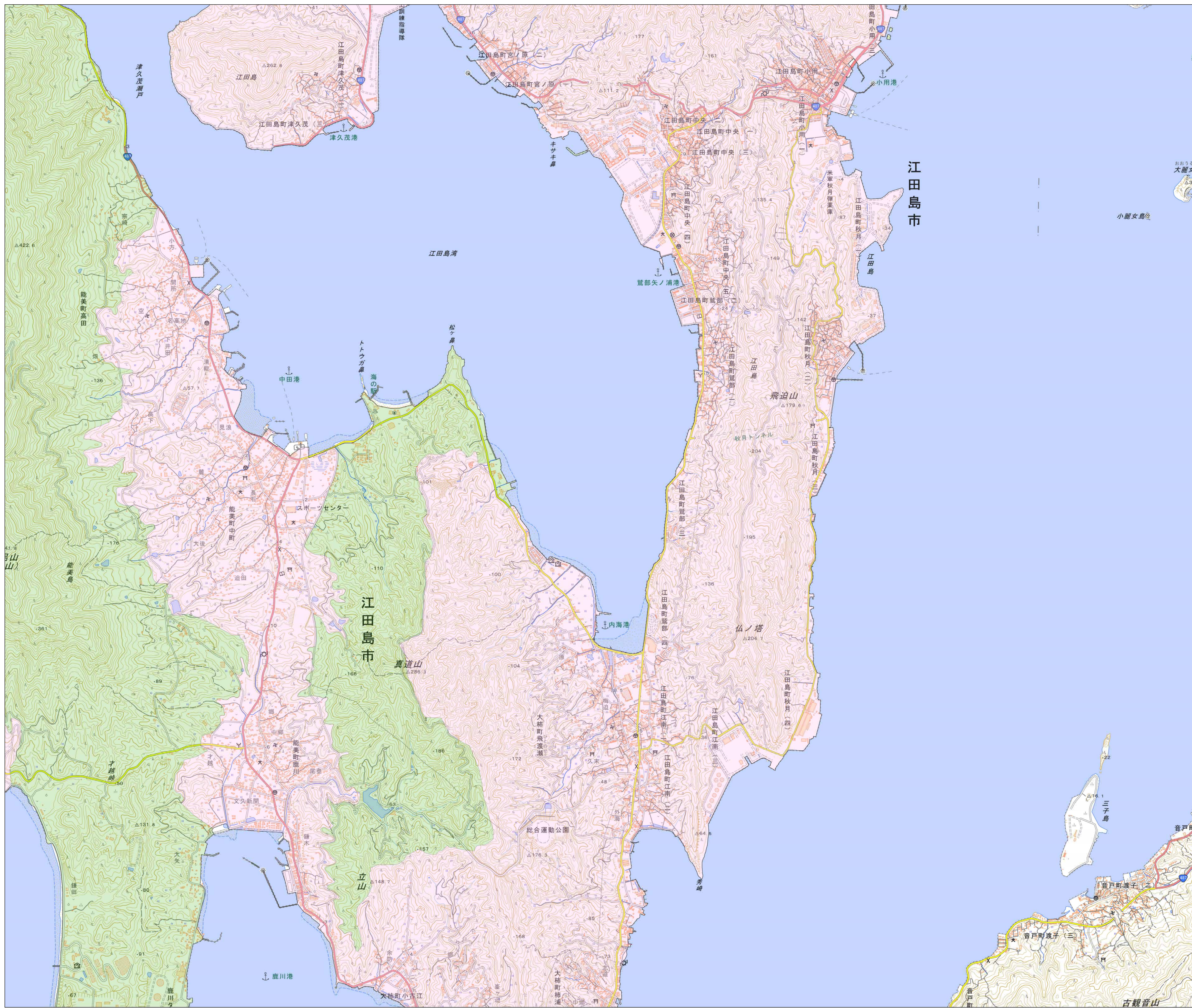
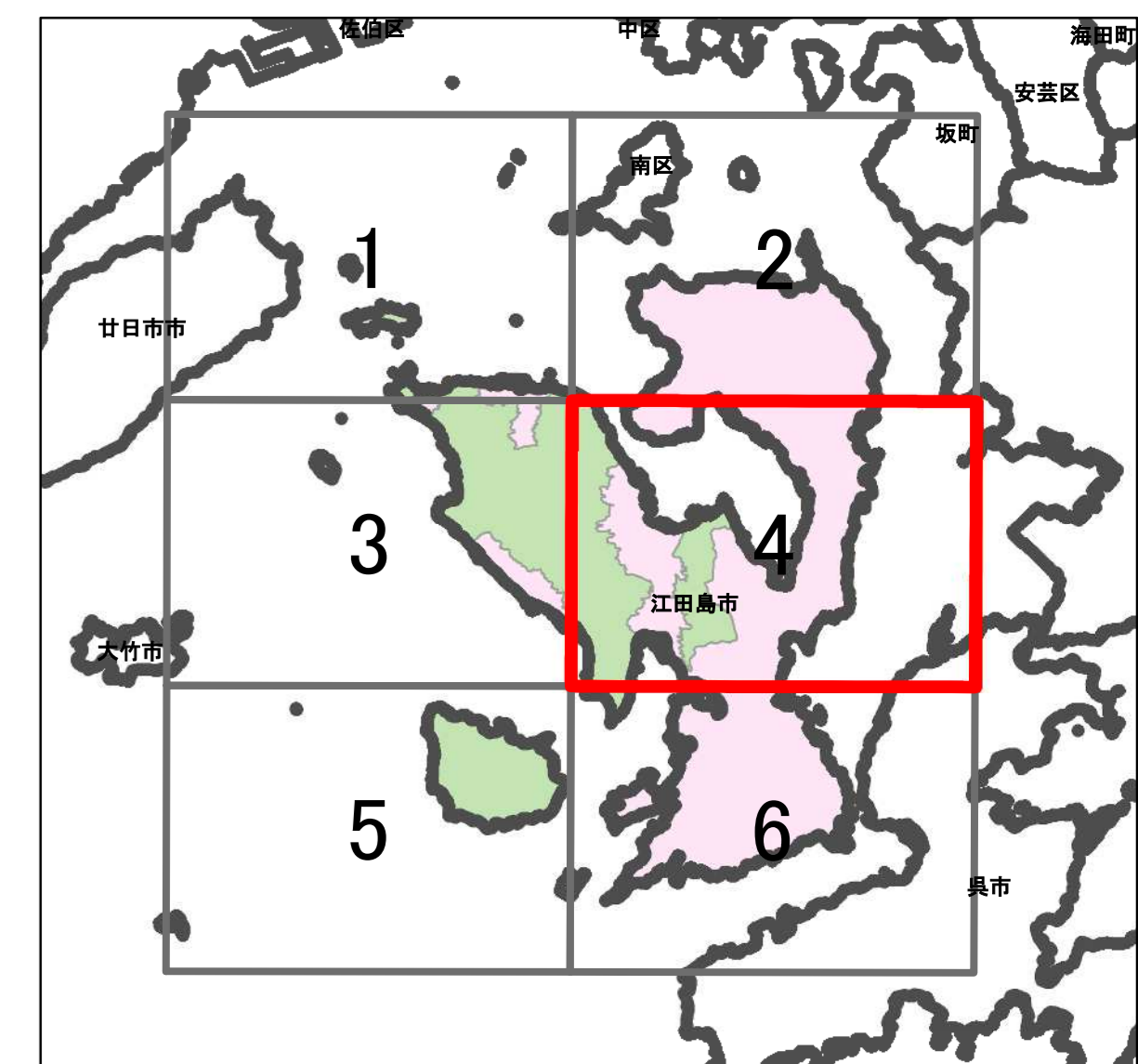



1:10,000
【令和5年9月】

出典：国土地理院発行2.5万分1地形図

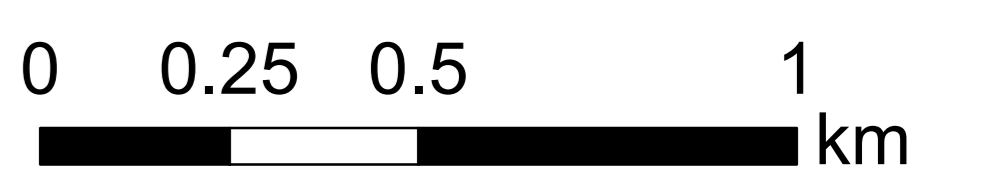
宅地造成等工事規制区域
及び特定盛土等規制区域図
(江田島市)

4



凡例

- 宅地造成等工事規制区域
- 特定盛土等規制区域
- 行政界

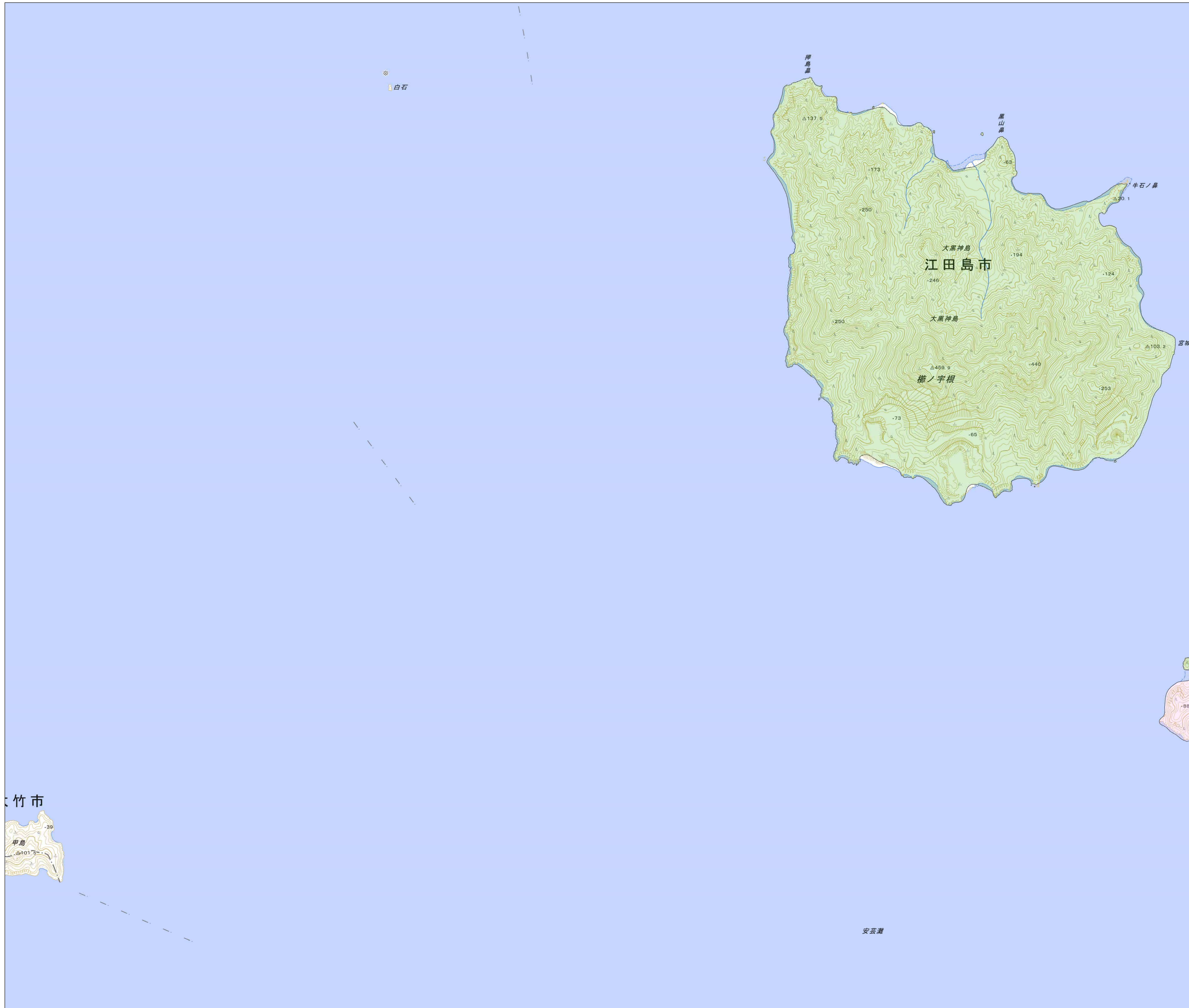
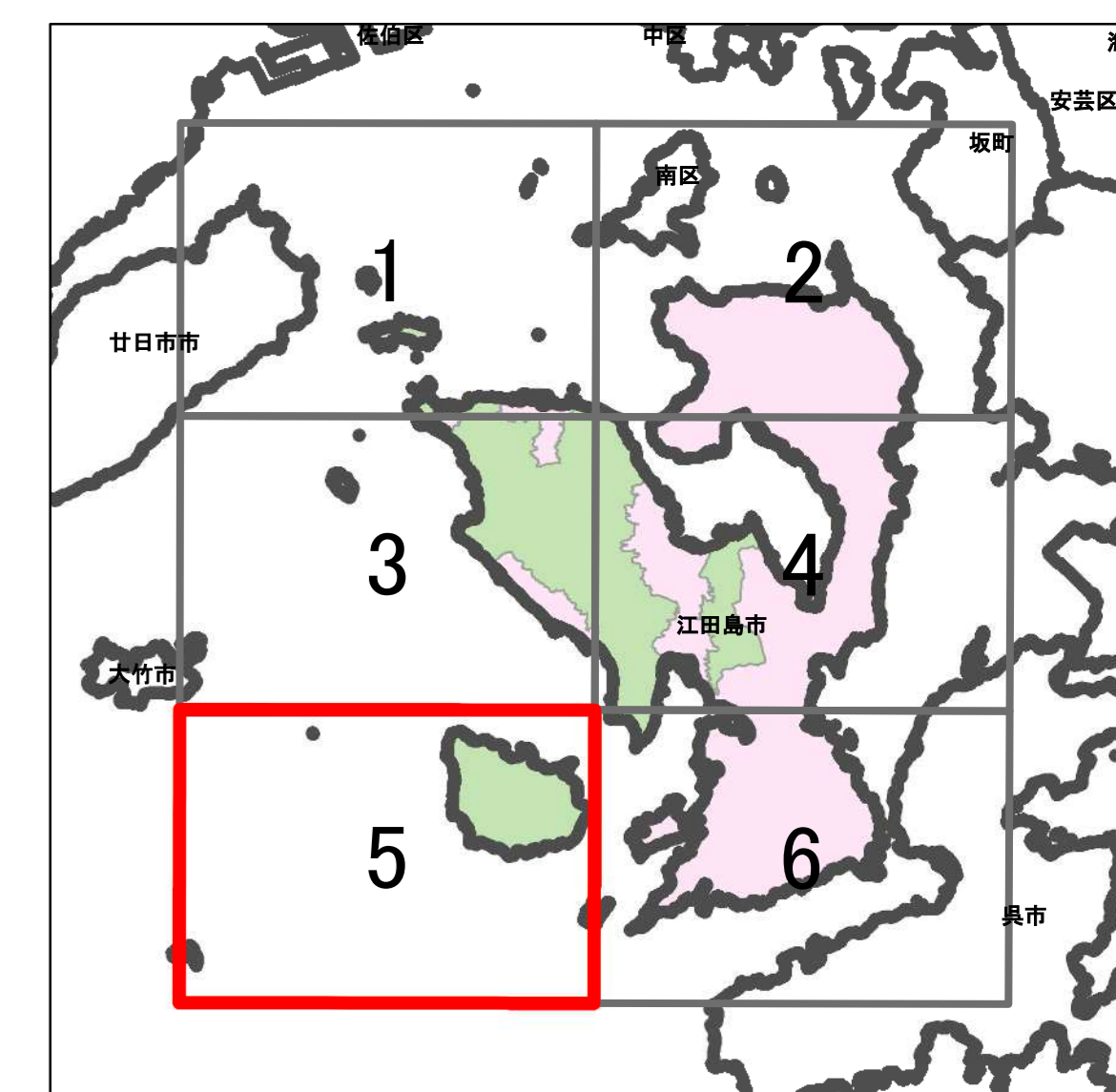
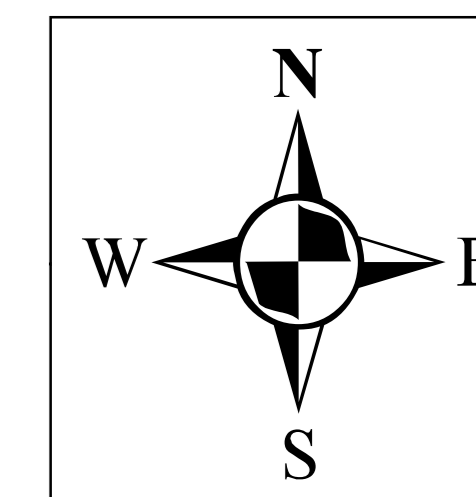


1:10,000
【令和5年9月】

出典: 国土地理院発行2.5万分1地形図

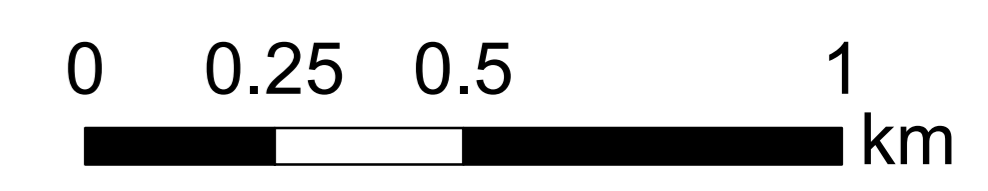
宅地造成等工事規制区域
及び特定盛土等規制区域図
(江田島市)

5



凡例

- 宅地造成等工事規制区域
- 特定盛土等規制区域
- 行政界

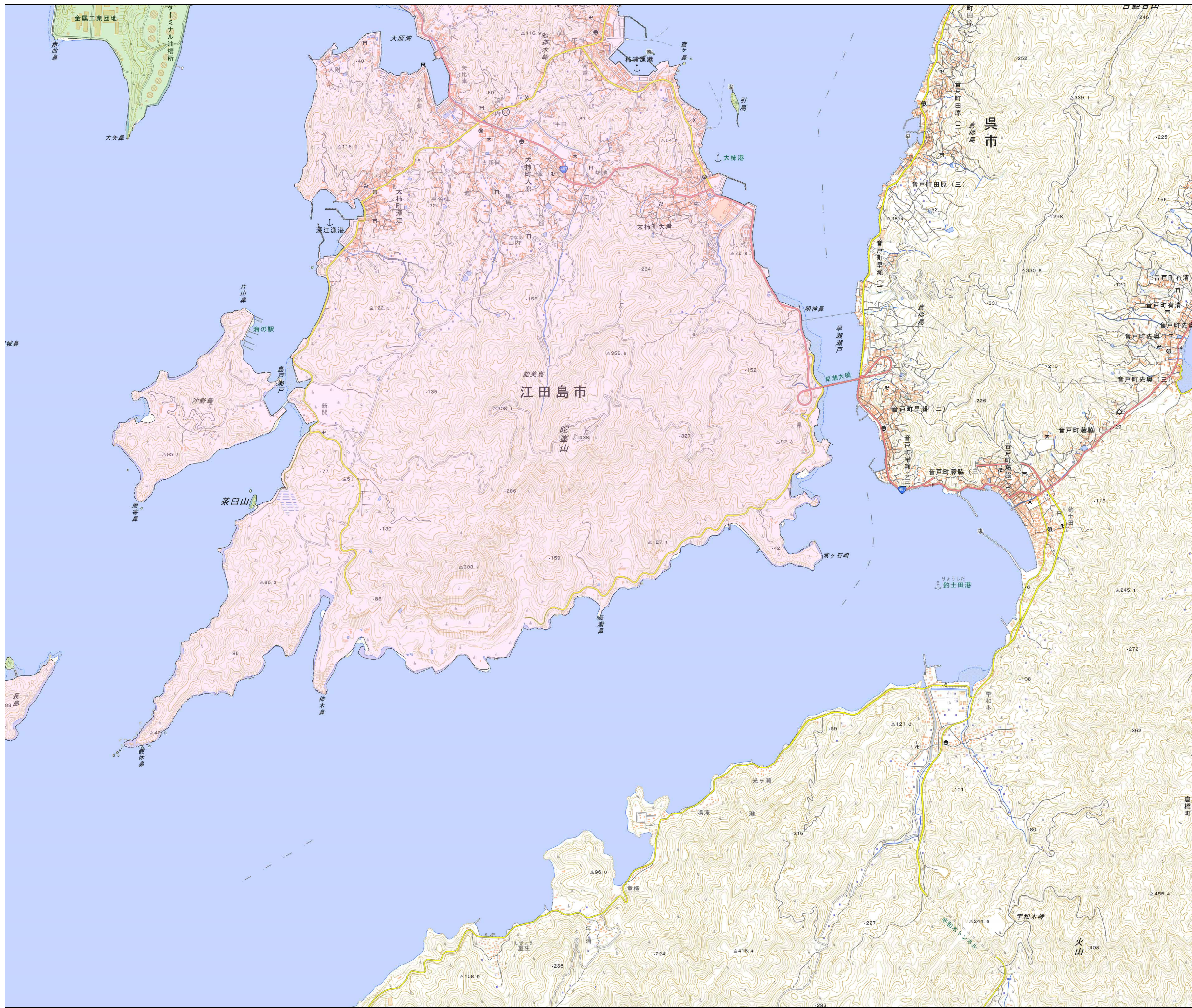
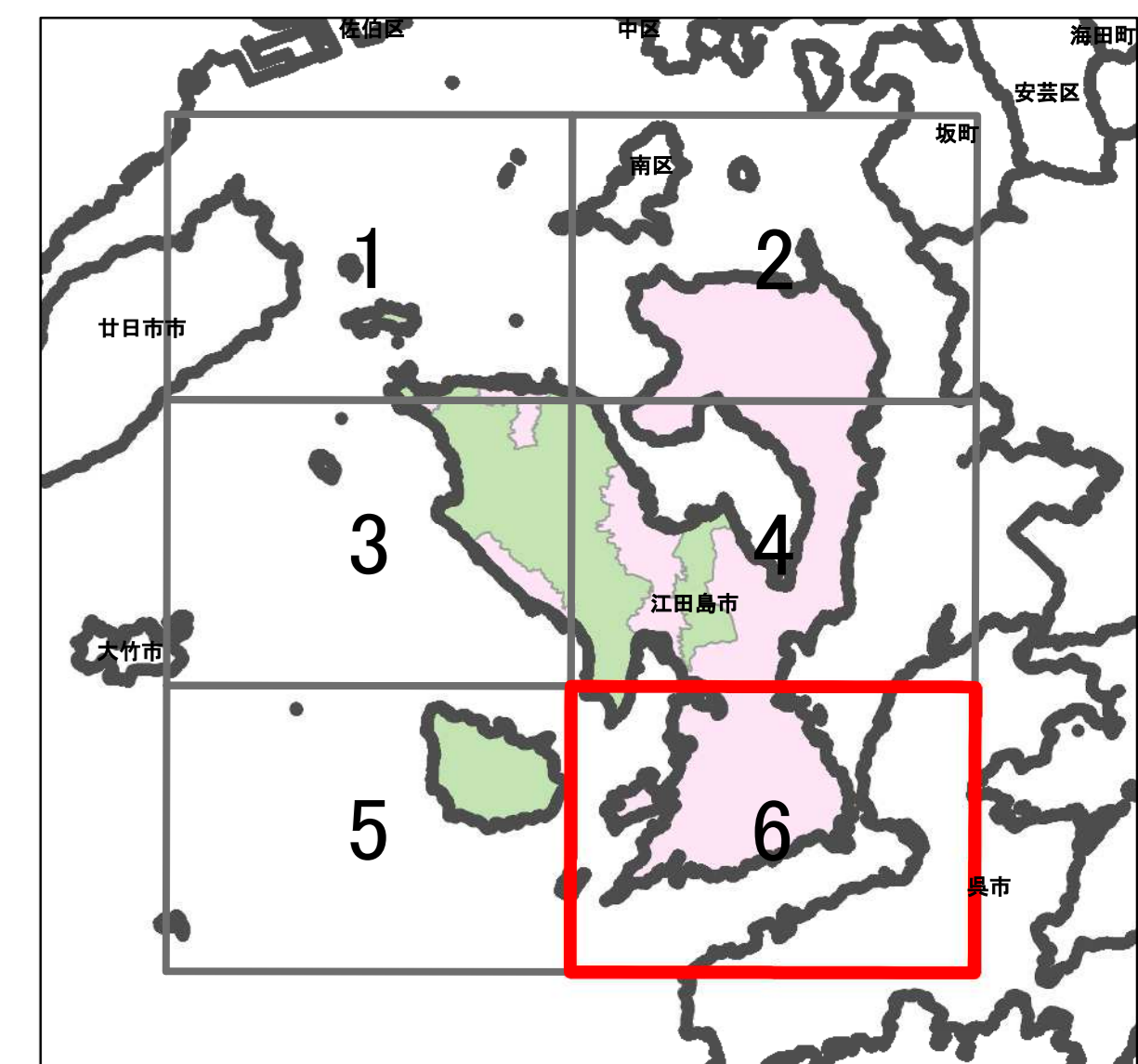



1:10,000
【令和5年9月】

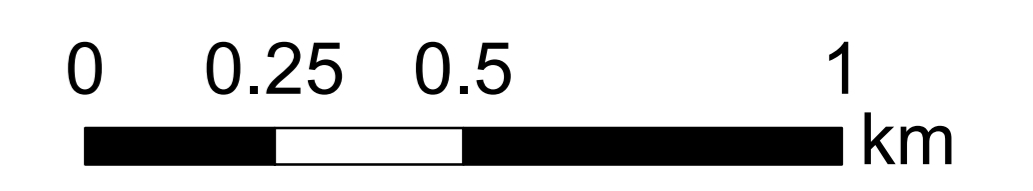
出典: 国土地理院発行2.5万分1地形図

宅地造成等工事規制区域
及び特定盛土等規制区域図
(江田島市)

6



- 凡例**
- 宅地造成等工事規制区域
 - 特定盛土等規制区域
 - 行政界



1:10,000
【令和5年9月】

出典: 国土地理院発行2.5万分1地形図