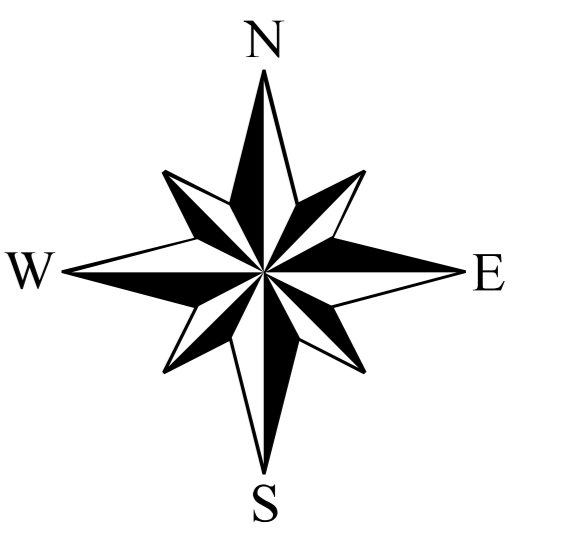
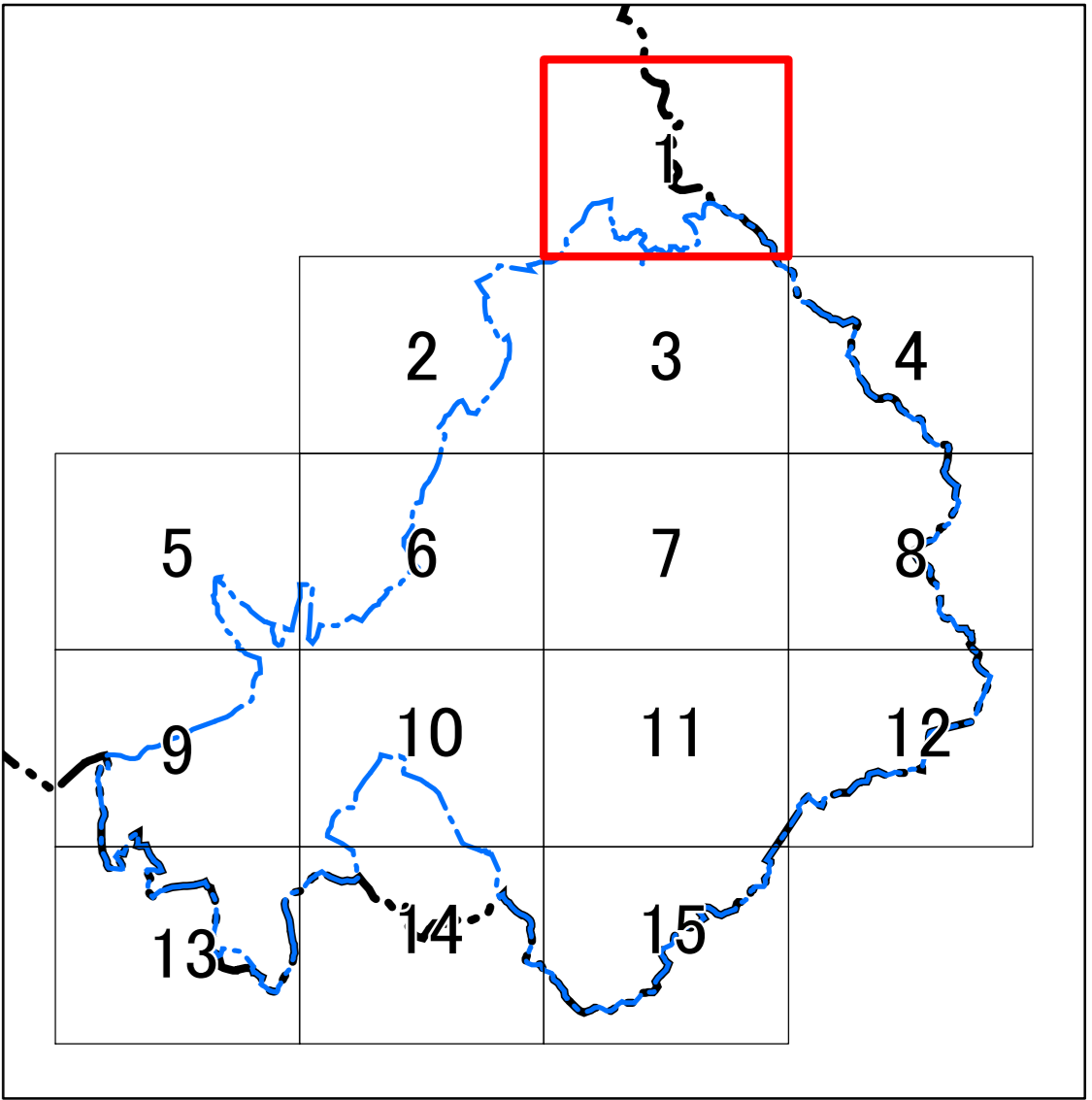
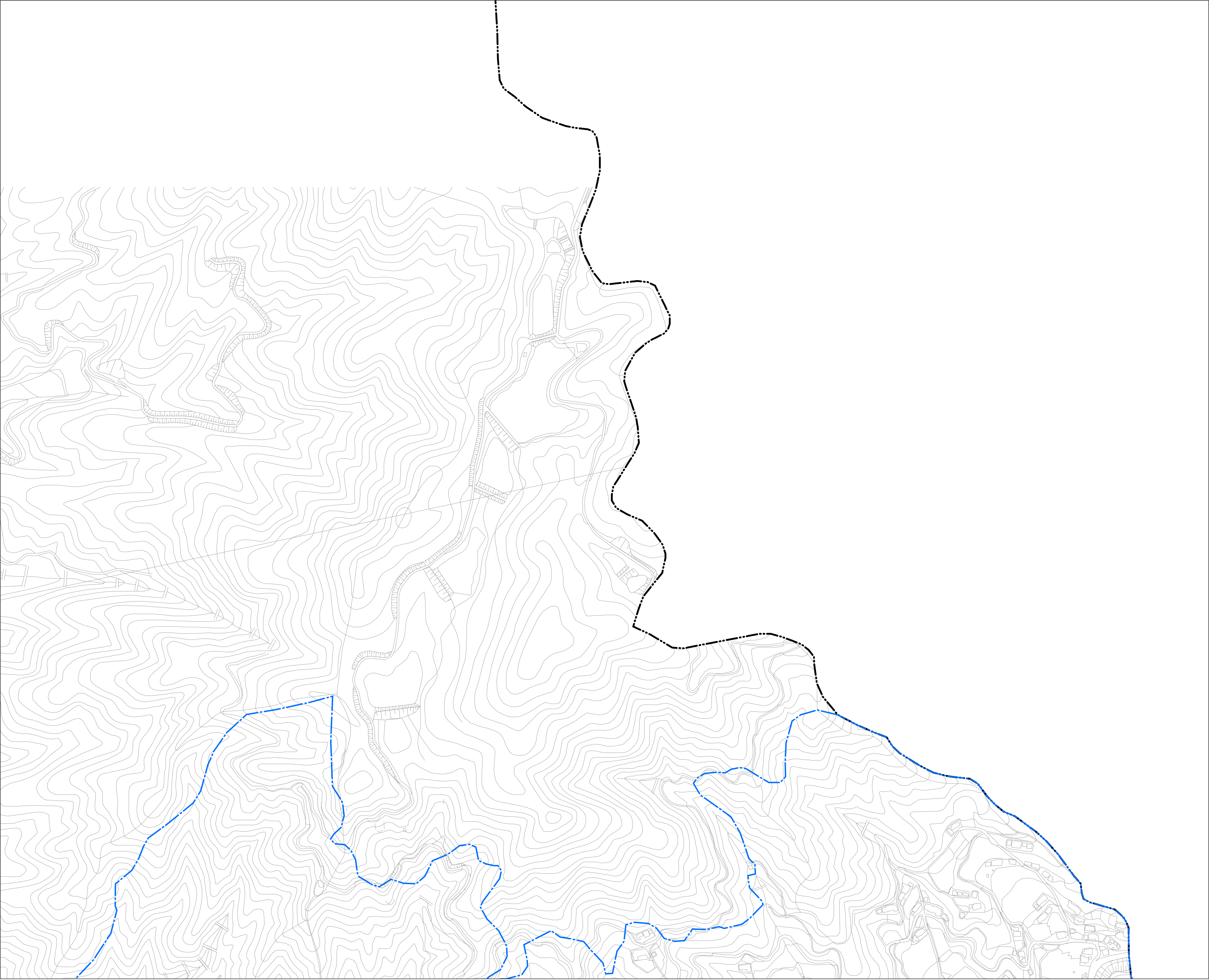


府中市 指定区域図







1:2,500
(A0)
1 / 15

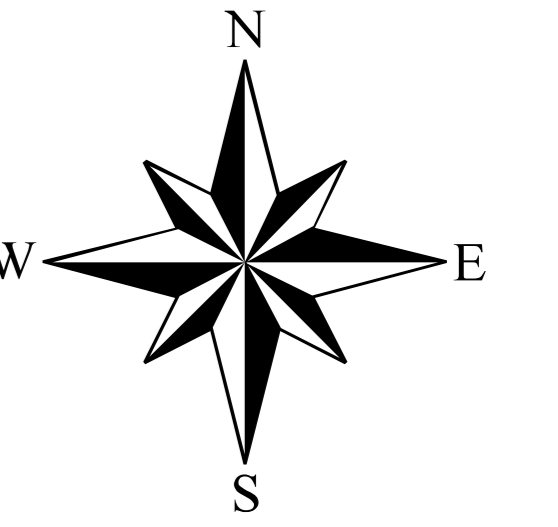
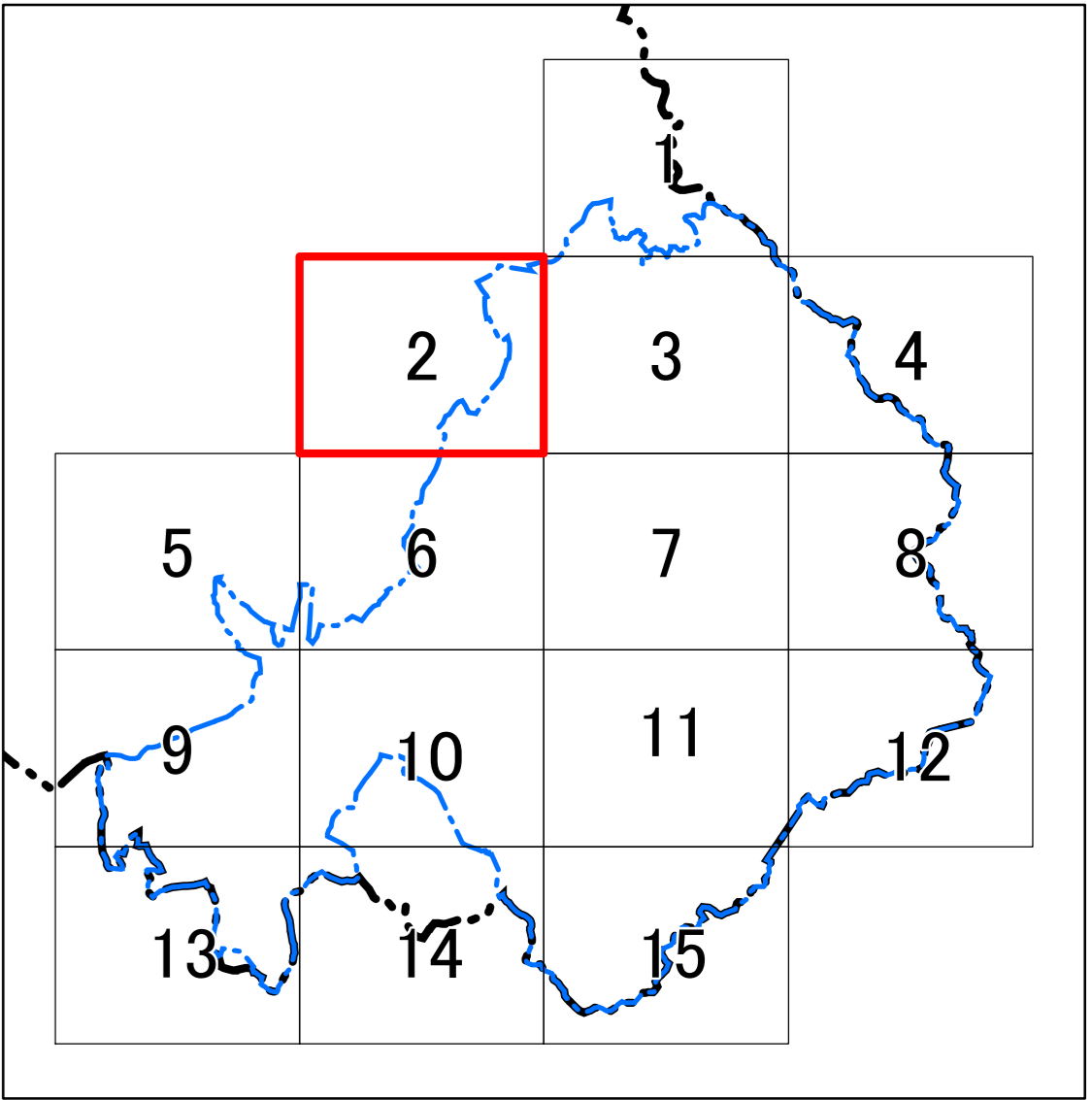


0 250 500 750 1,000 m

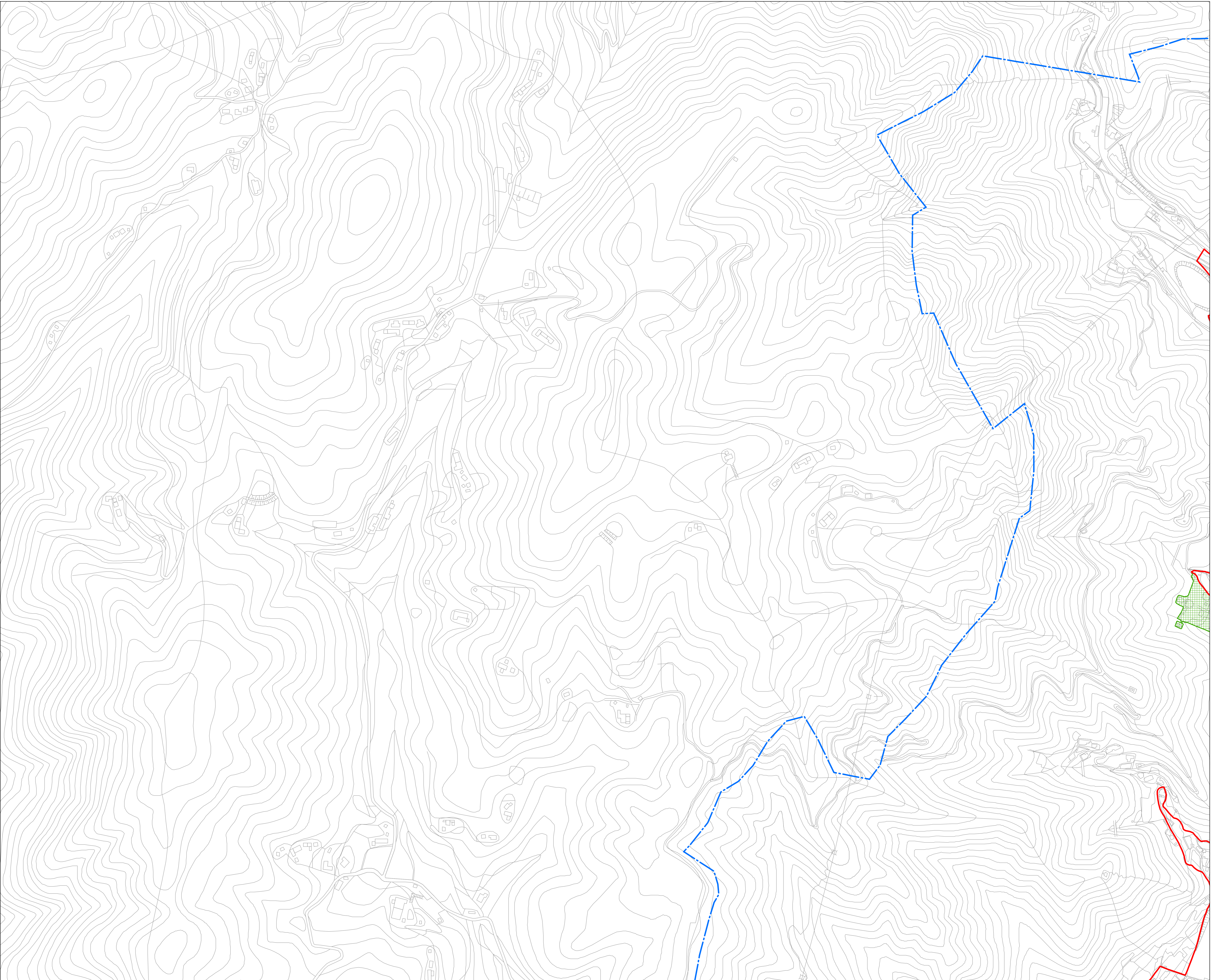
凡例





-  指定区域(都市計画法施行令第29条の9各号に掲げる区域を除く)
-  市街化区域
-  都市計画区域
-  行政区域

府中市 指定区域図



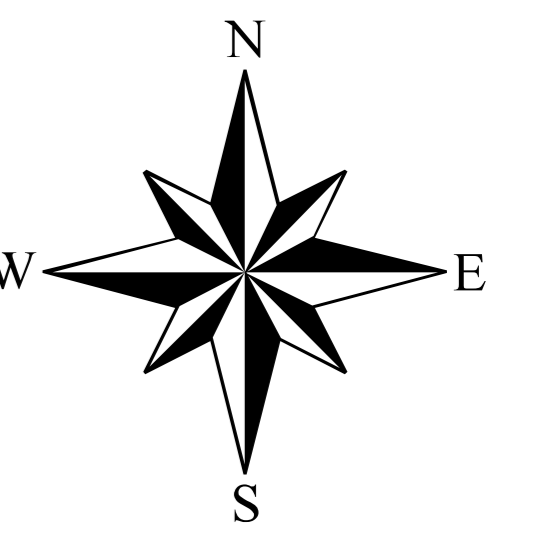
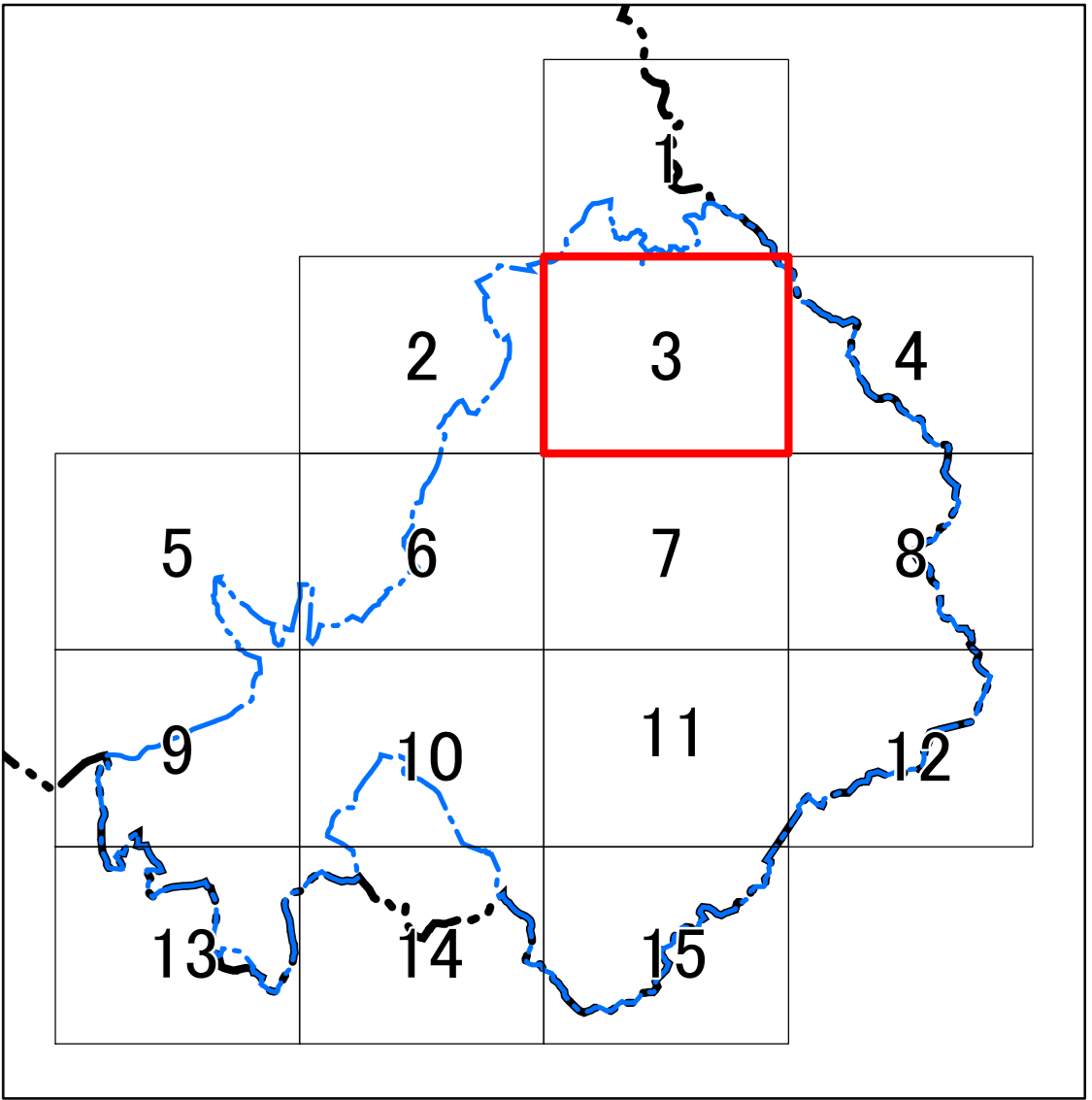
1:2,500
(A0)
2 / 15



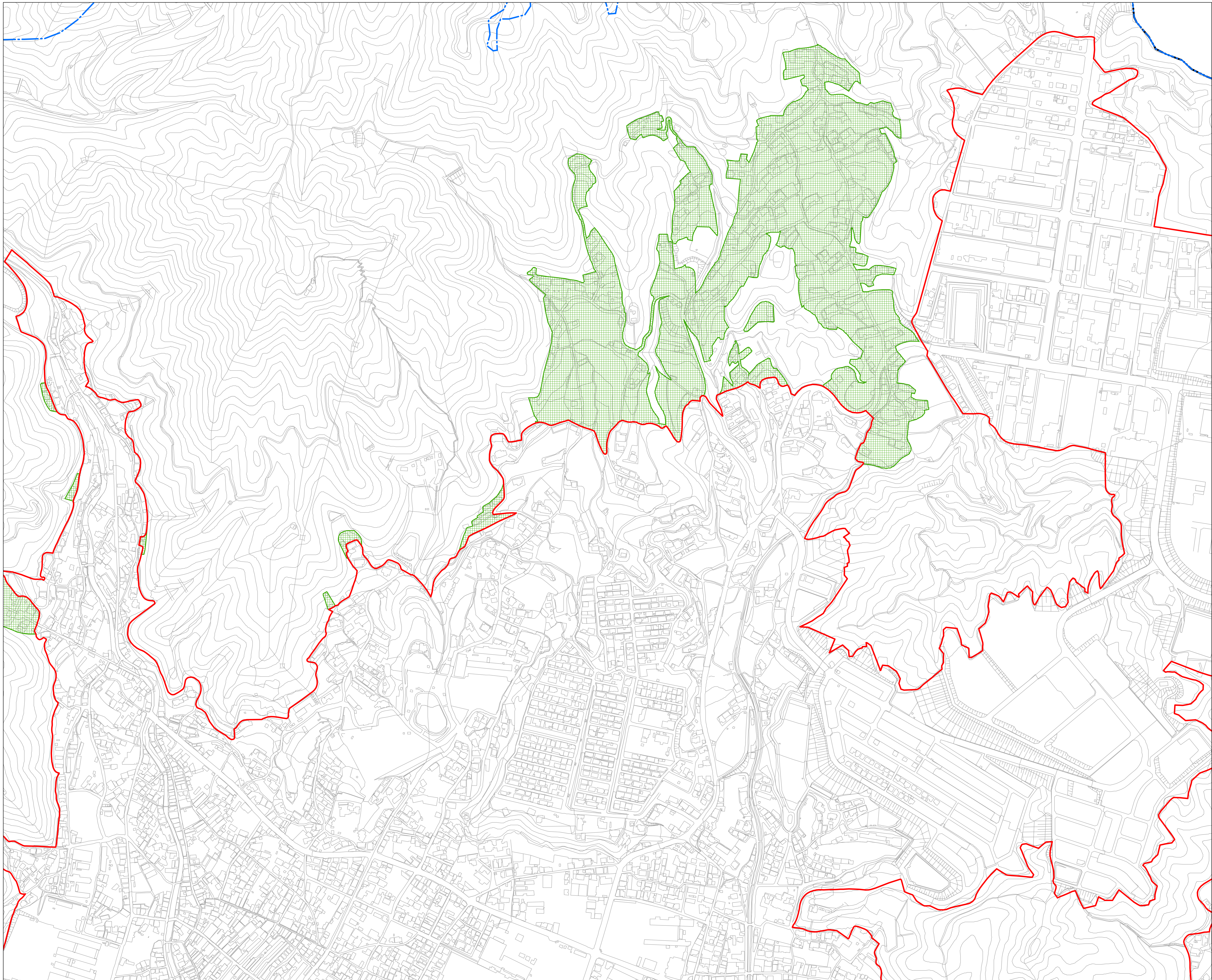
- 凡例
-  指定区域(都市計画法施行令第29条の9各号に掲げる区域を除く)
 -  市街化区域
 -  都市計画区域
 -  行政区域

0 250 500 750 1,000 m

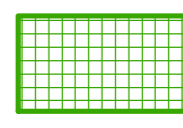



府中市 指定区域図



1:2,500
(A0)
3 / 15

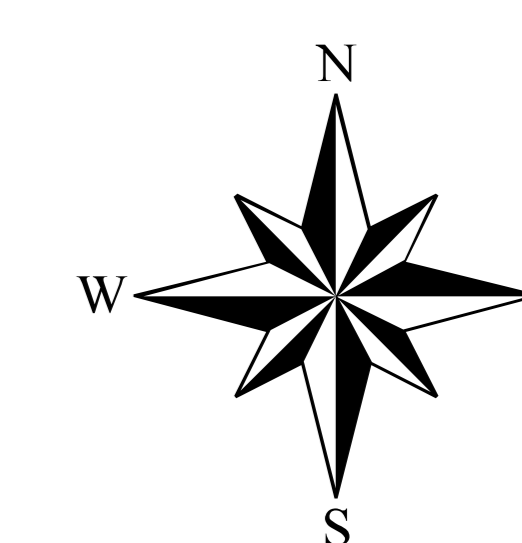
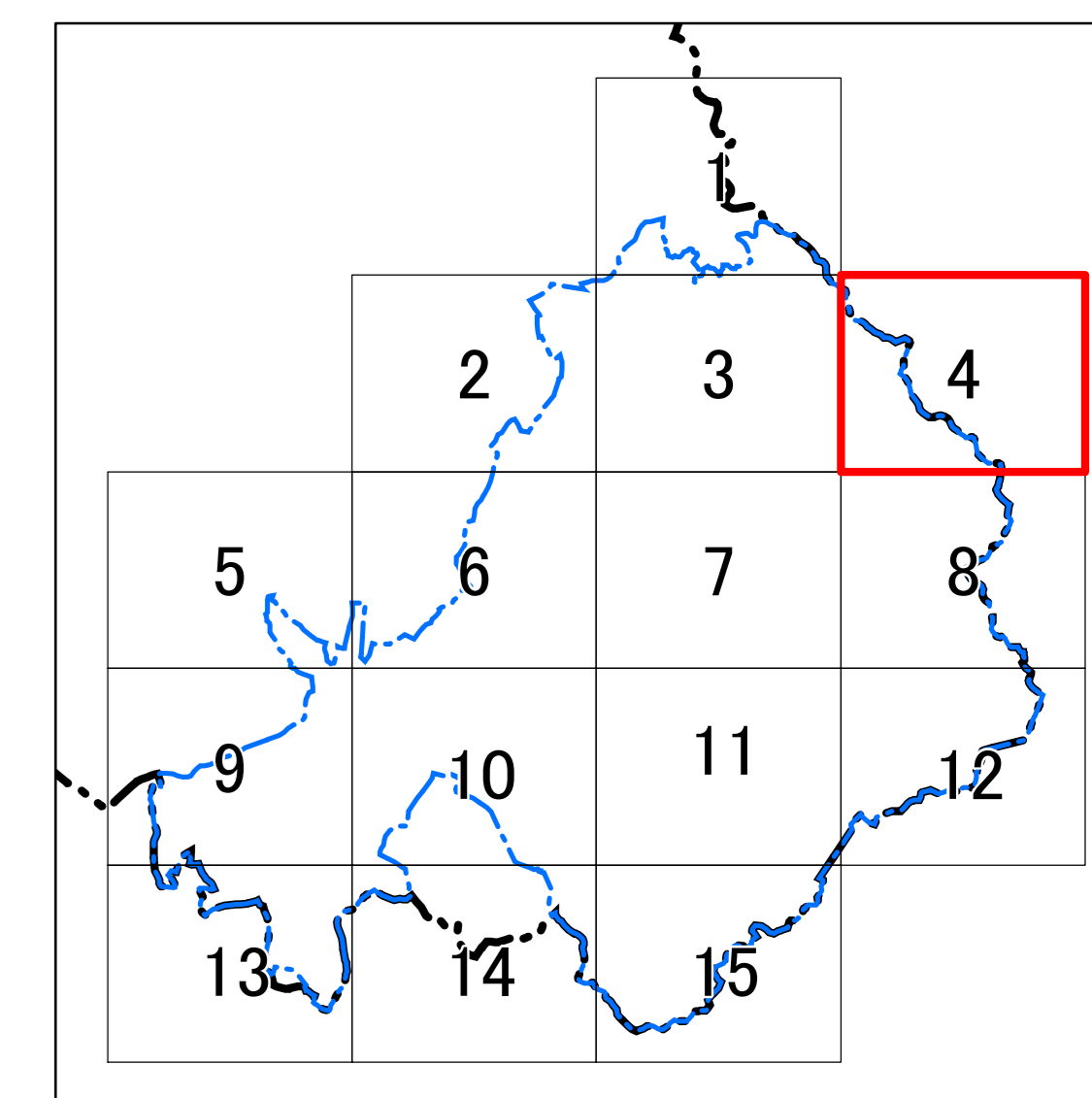


凡例

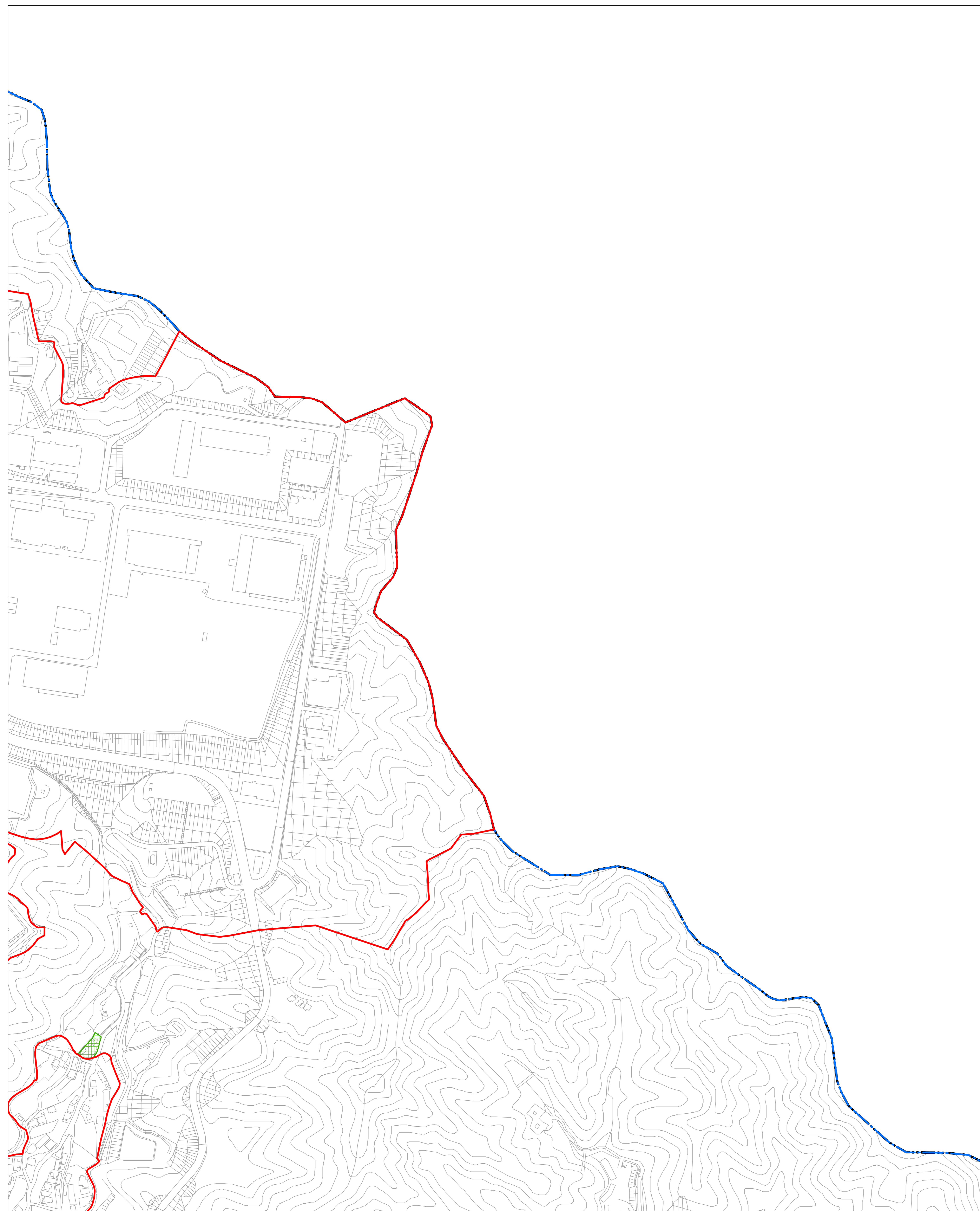
-  指定区域(都市計画法施行令第29条の9各号に掲げる区域を除く)
-  市街化区域
-  都市計画区域
-  行政区域

0 250 500 750 1,000 m

府中市 指定区域図







1:2,500
(A0)
4 / 15

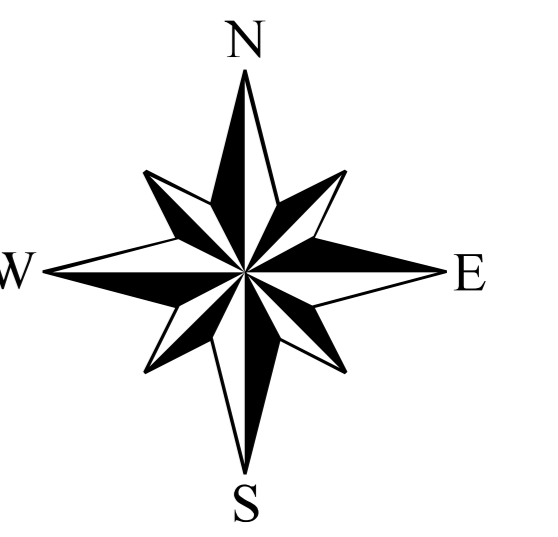
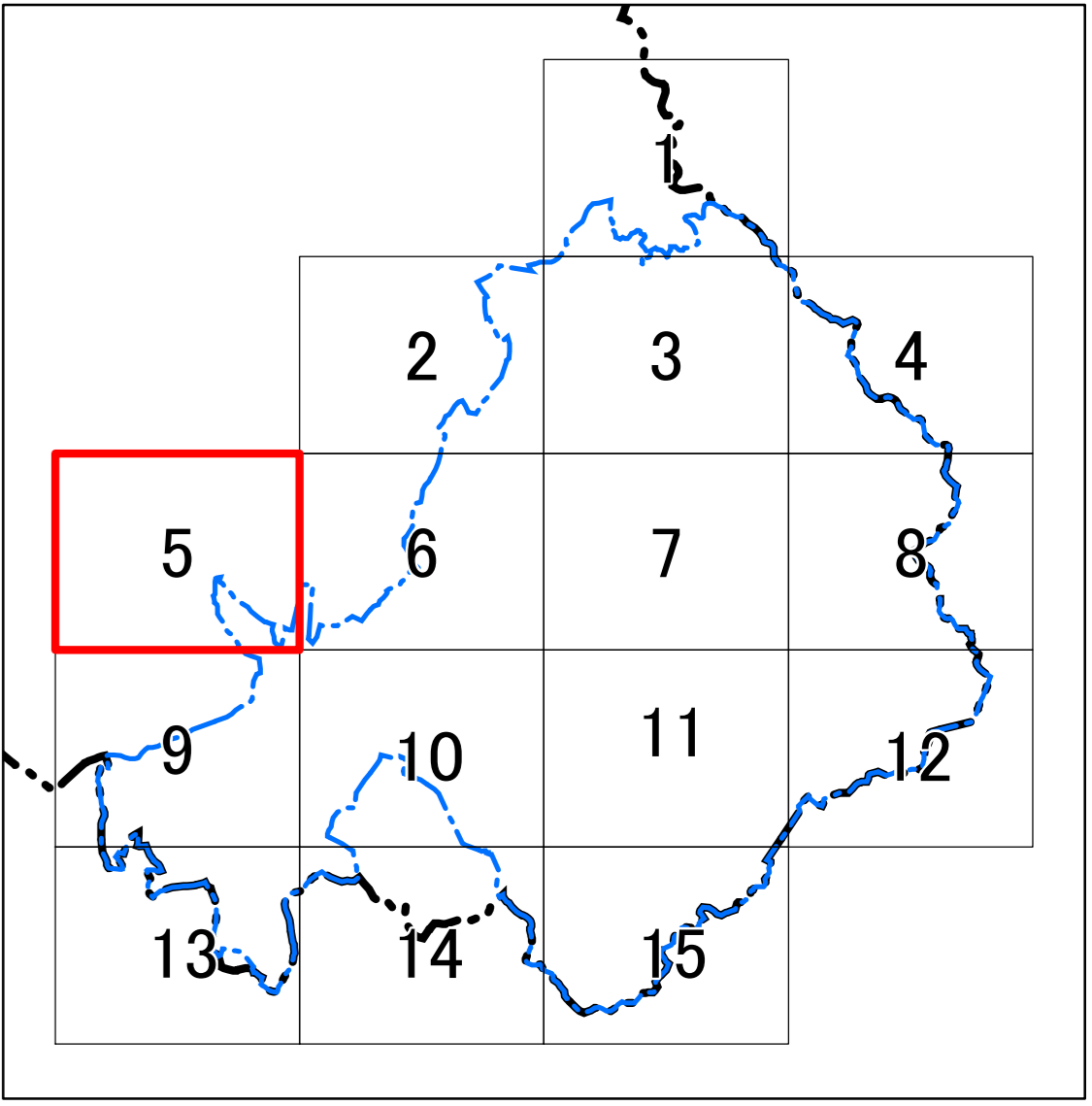


0 250 500 750 1,000 m

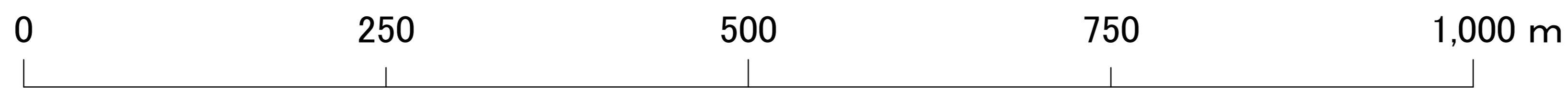
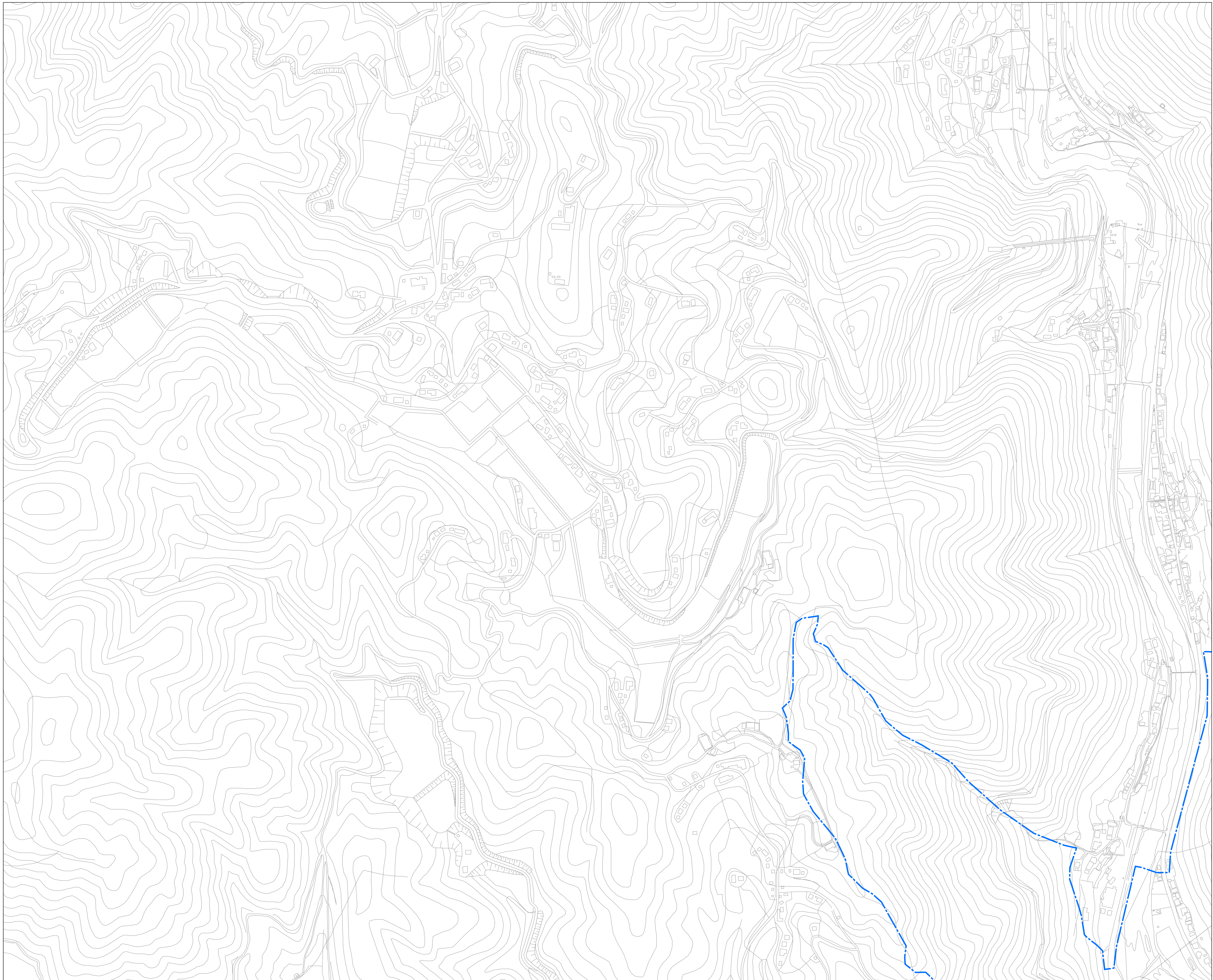
凡例

-  指定区域(都市計画法施行令第29条の9各号に掲げる区域を除く)
-  市街化区域
-  都市計画区域
-  行政区域

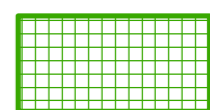



府中市 指定区域図



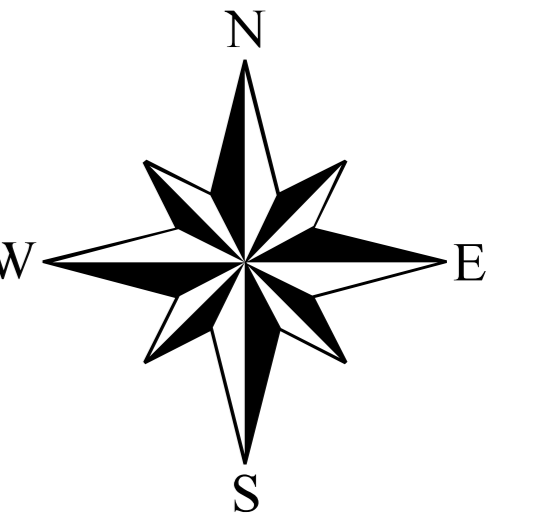
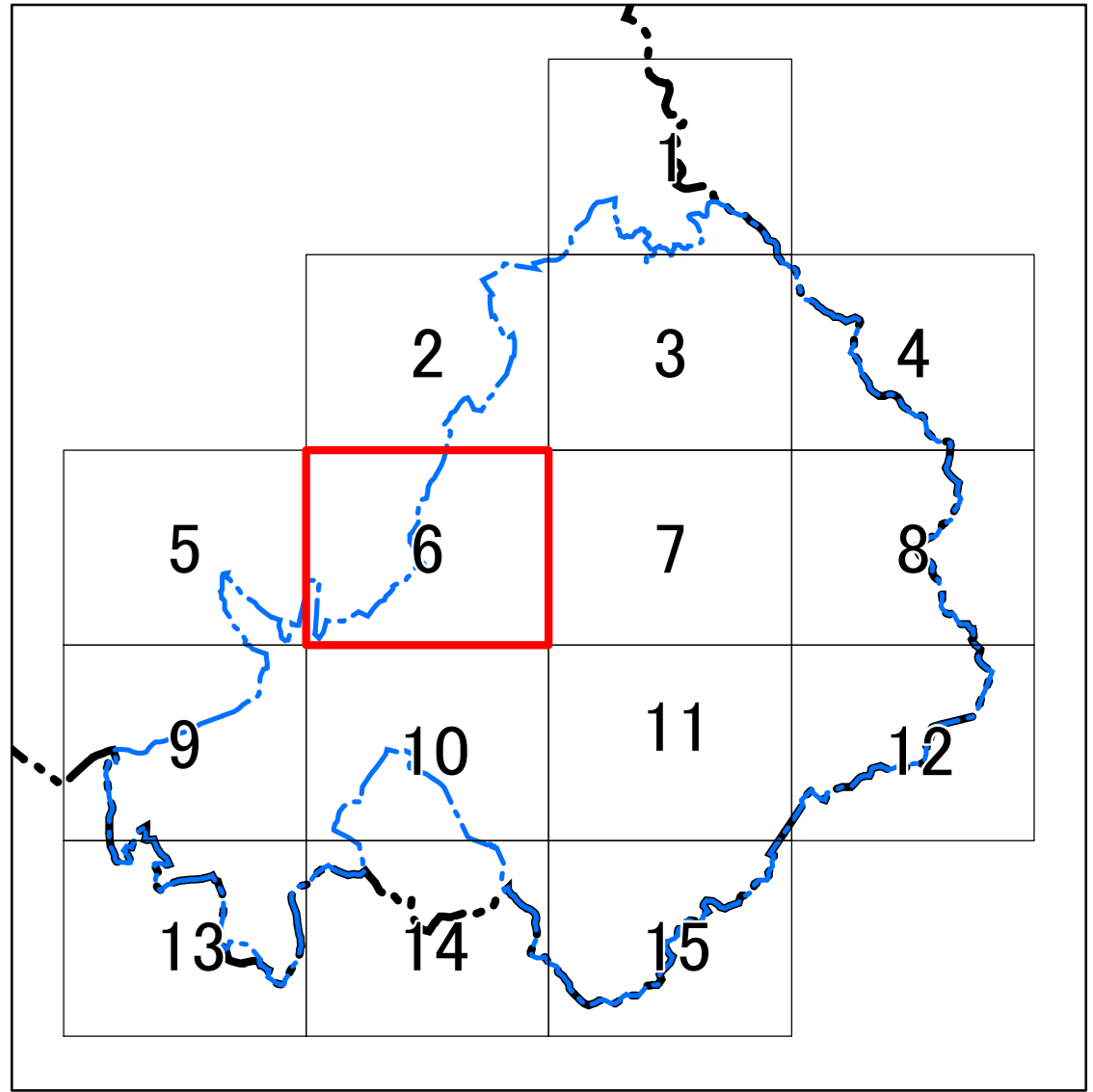
1:2,500
(A0)
5 / 15



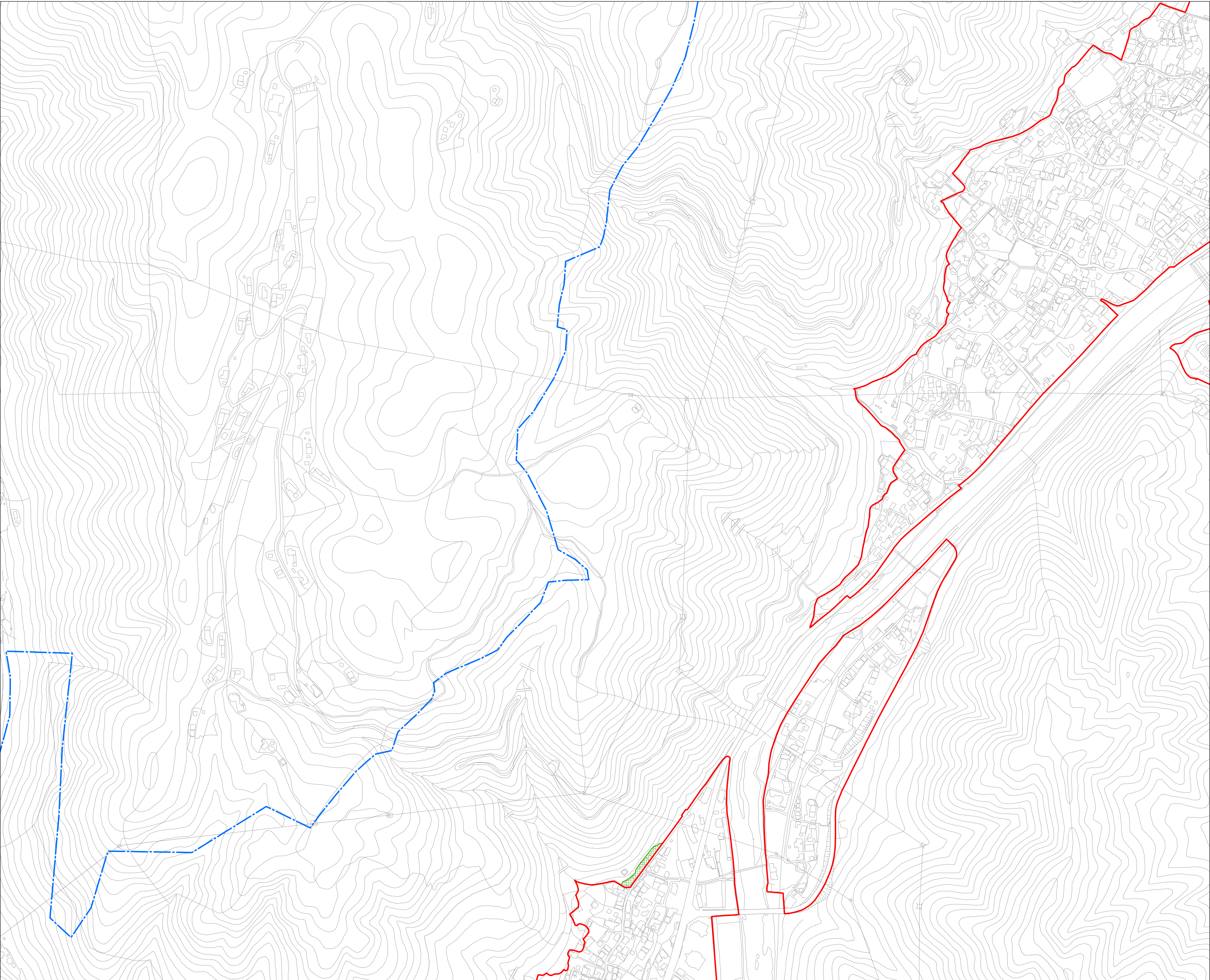
凡例

-  指定区域(都市計画法施行令第29条の9各号に掲げる区域を除く)
-  市街化区域
-  都市計画区域
-  行政区域

府中市 指定区域図







1:2,500
(A0)
6 / 15

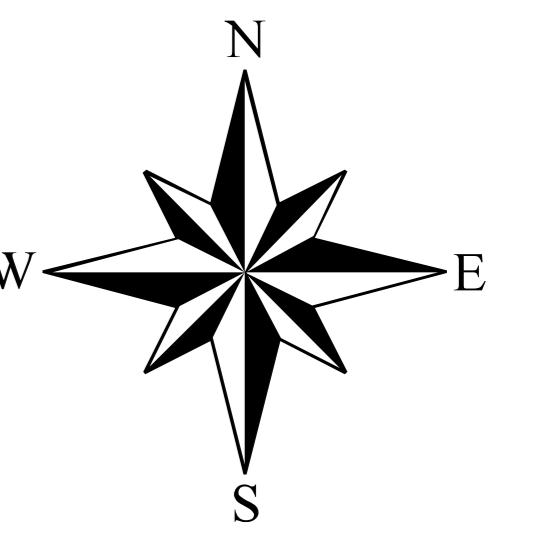
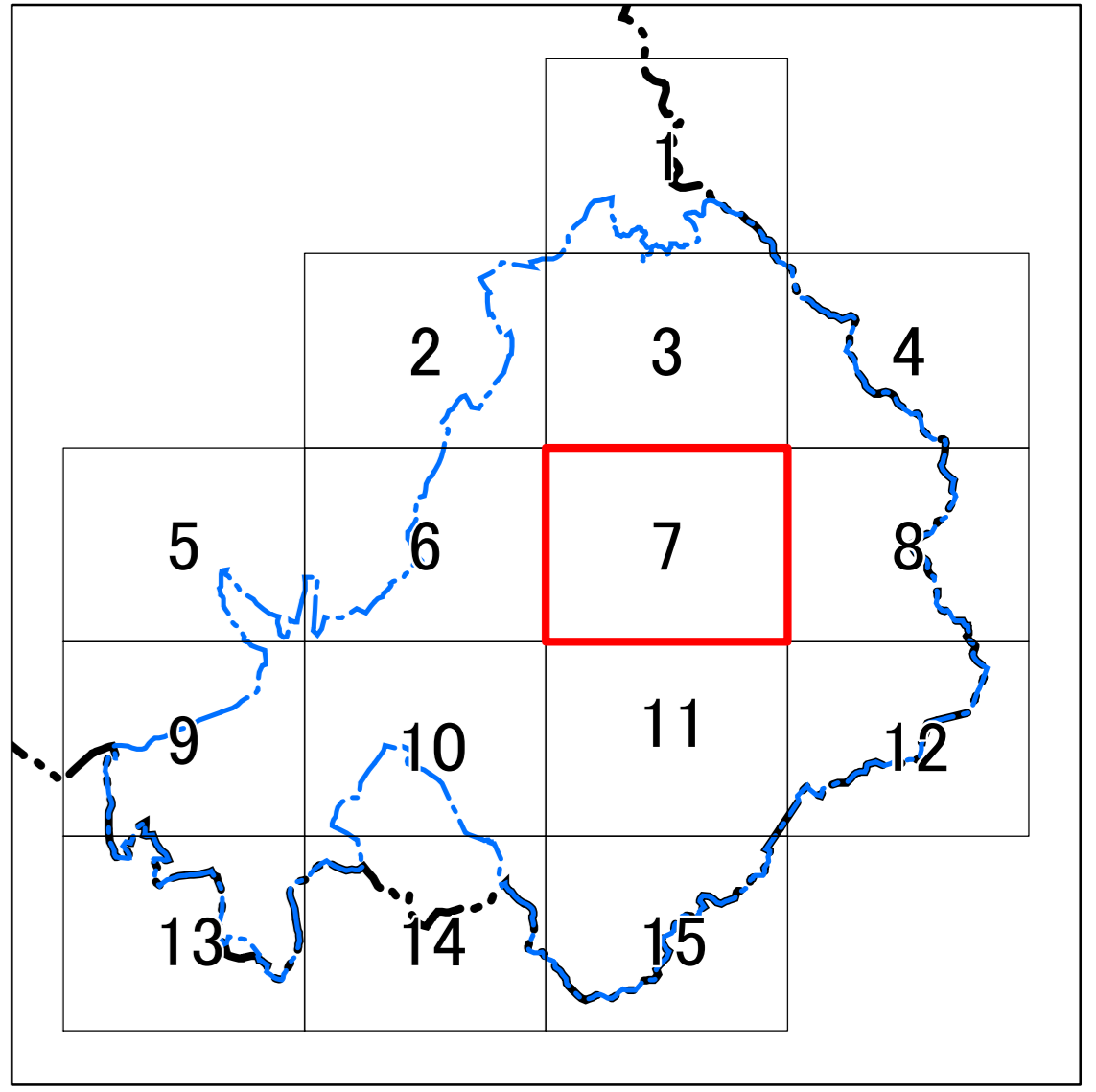


0 250 500 750 1,000 m

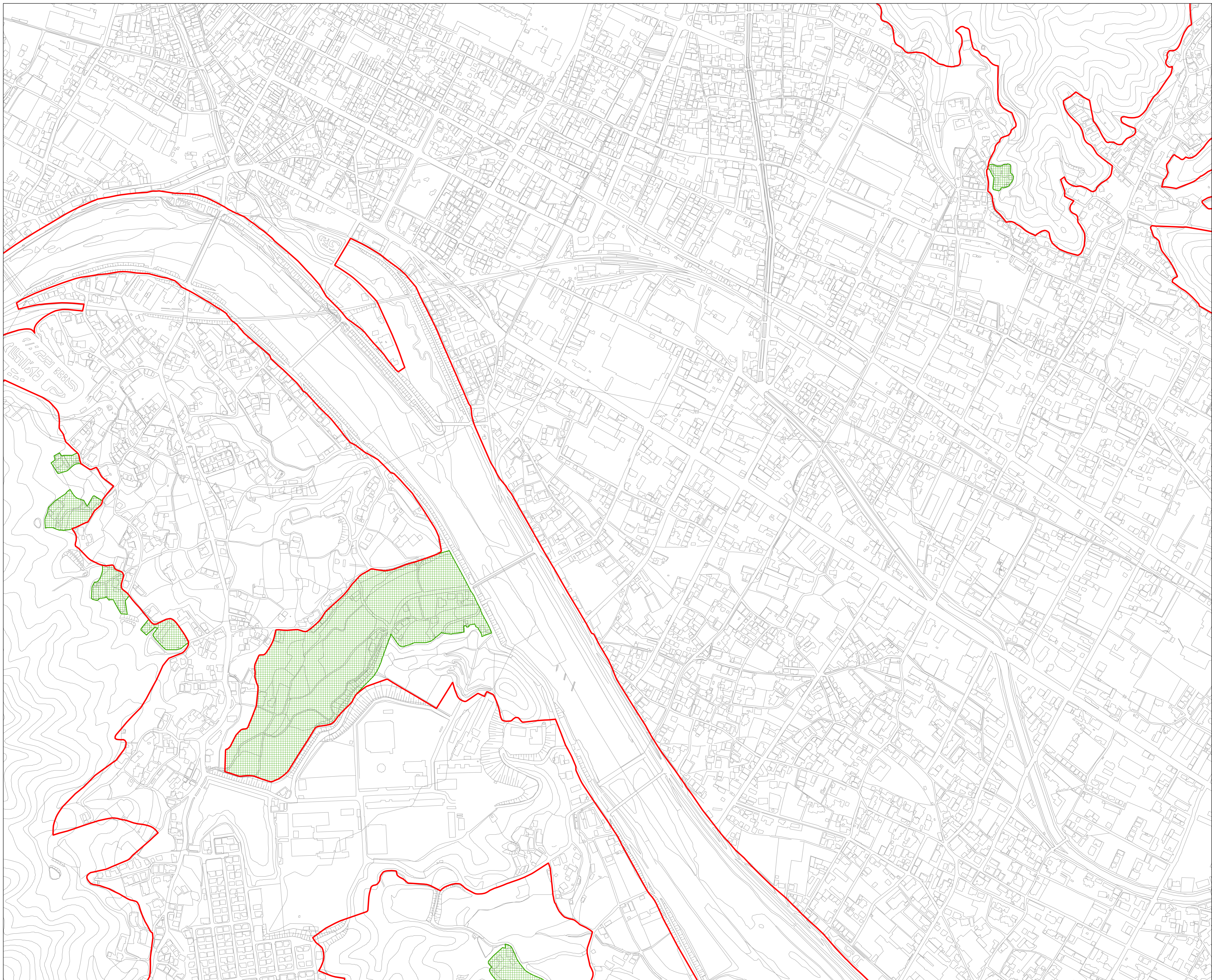
凡例

-  指定区域(都市計画法施行令第29条の9各号に掲げる区域を除く)
-  市街化区域
-  都市計画区域
-  行政区域

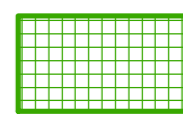



府中市 指定区域図



1:2,500
(A0)
7 / 15

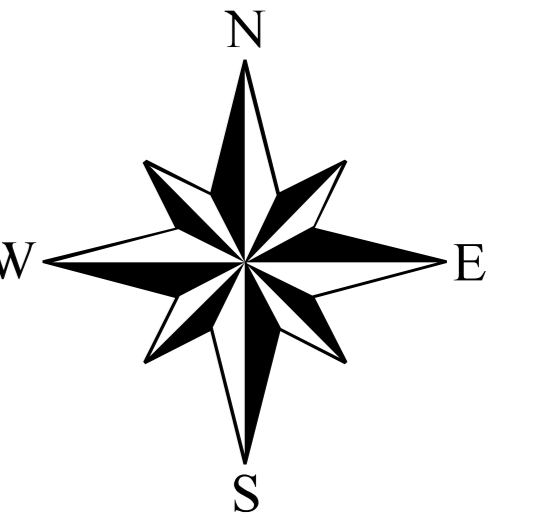
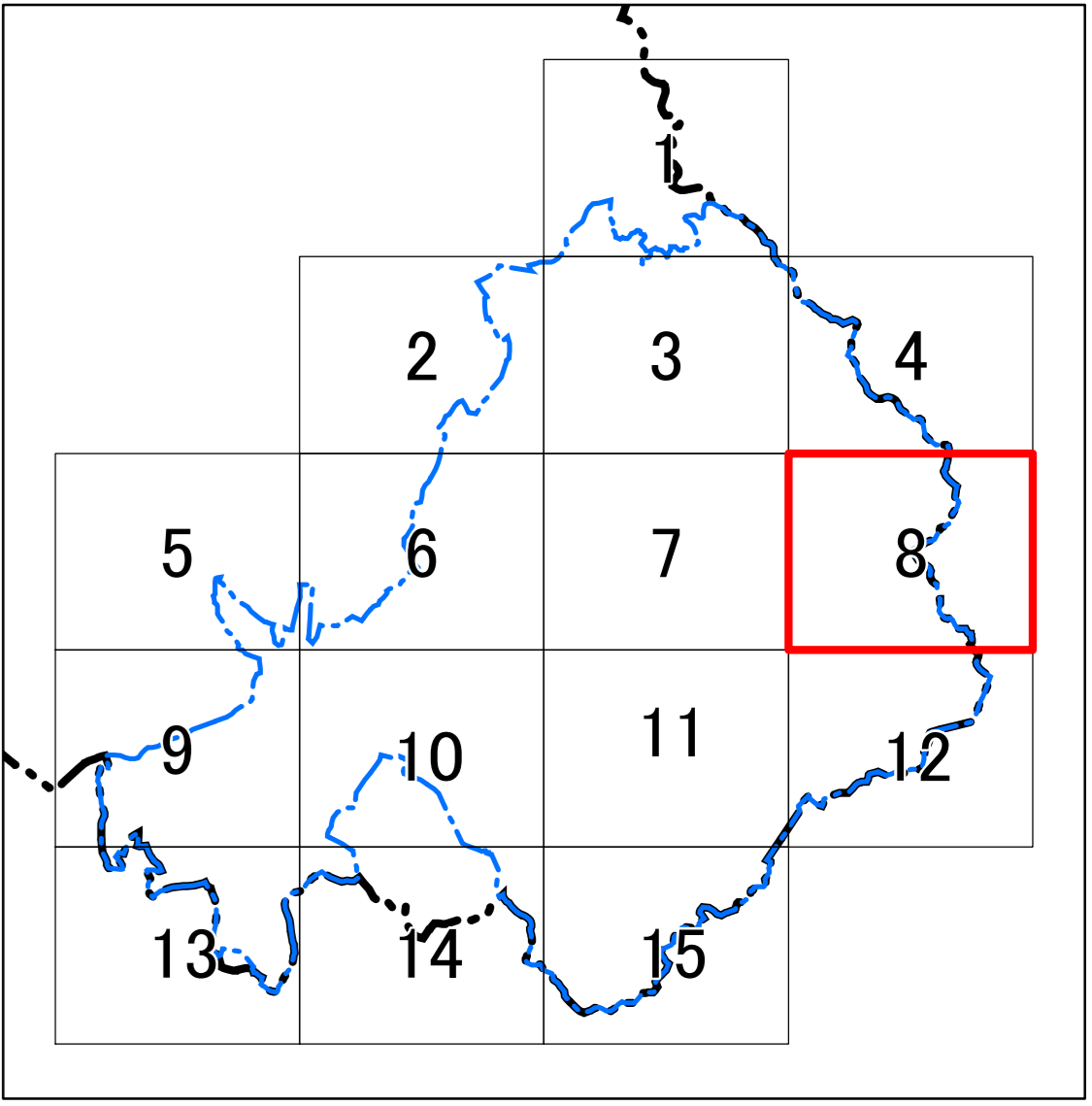


凡例

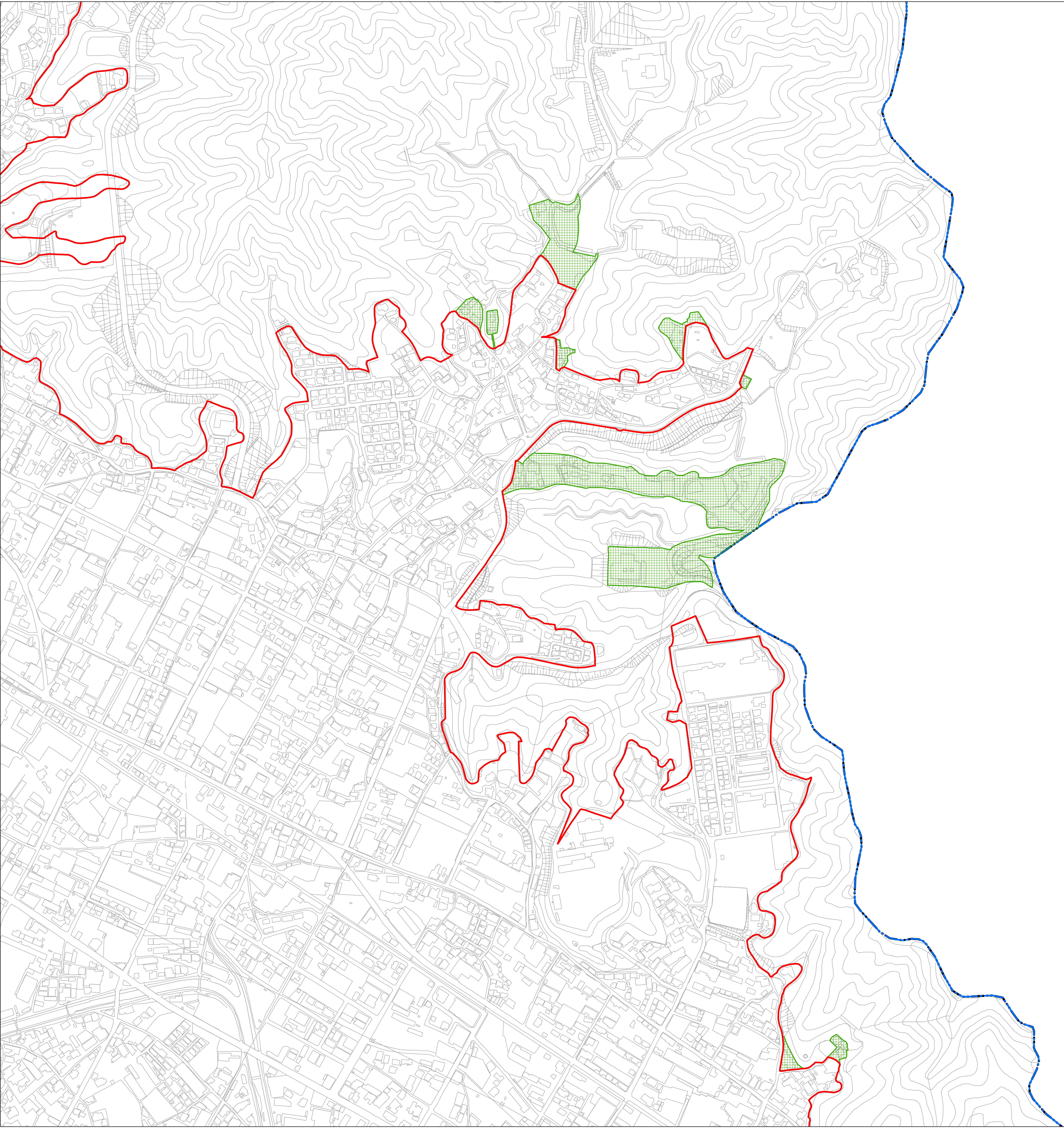
-  指定区域(都市計画法施行令第29条の9各号に掲げる区域を除く)
-  市街化区域
-  都市計画区域
-  行政区域

0 250 500 750 1,000 m





府中市 指定区域図



1:2,500
(A0)
8 / 15


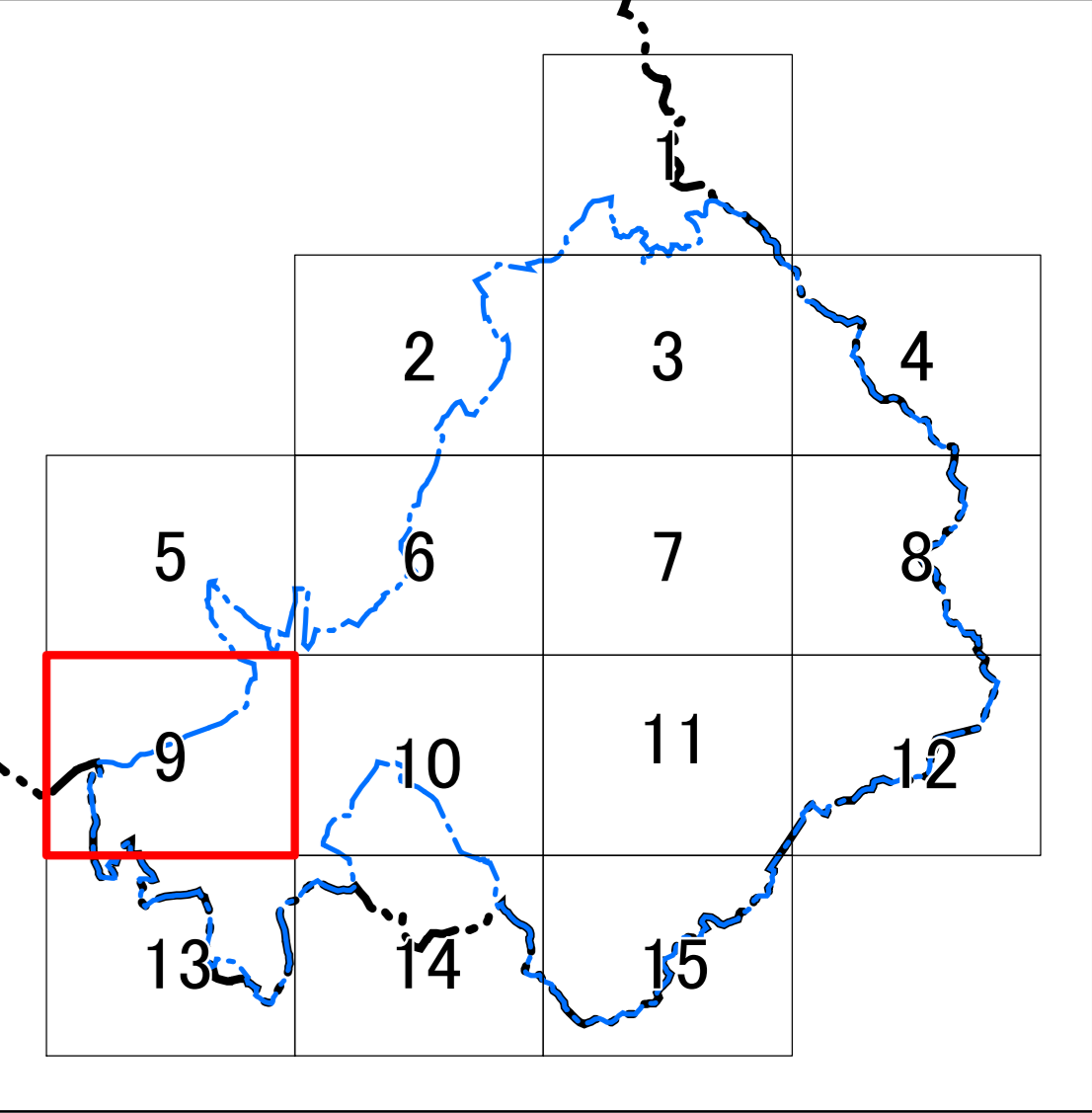


凡例

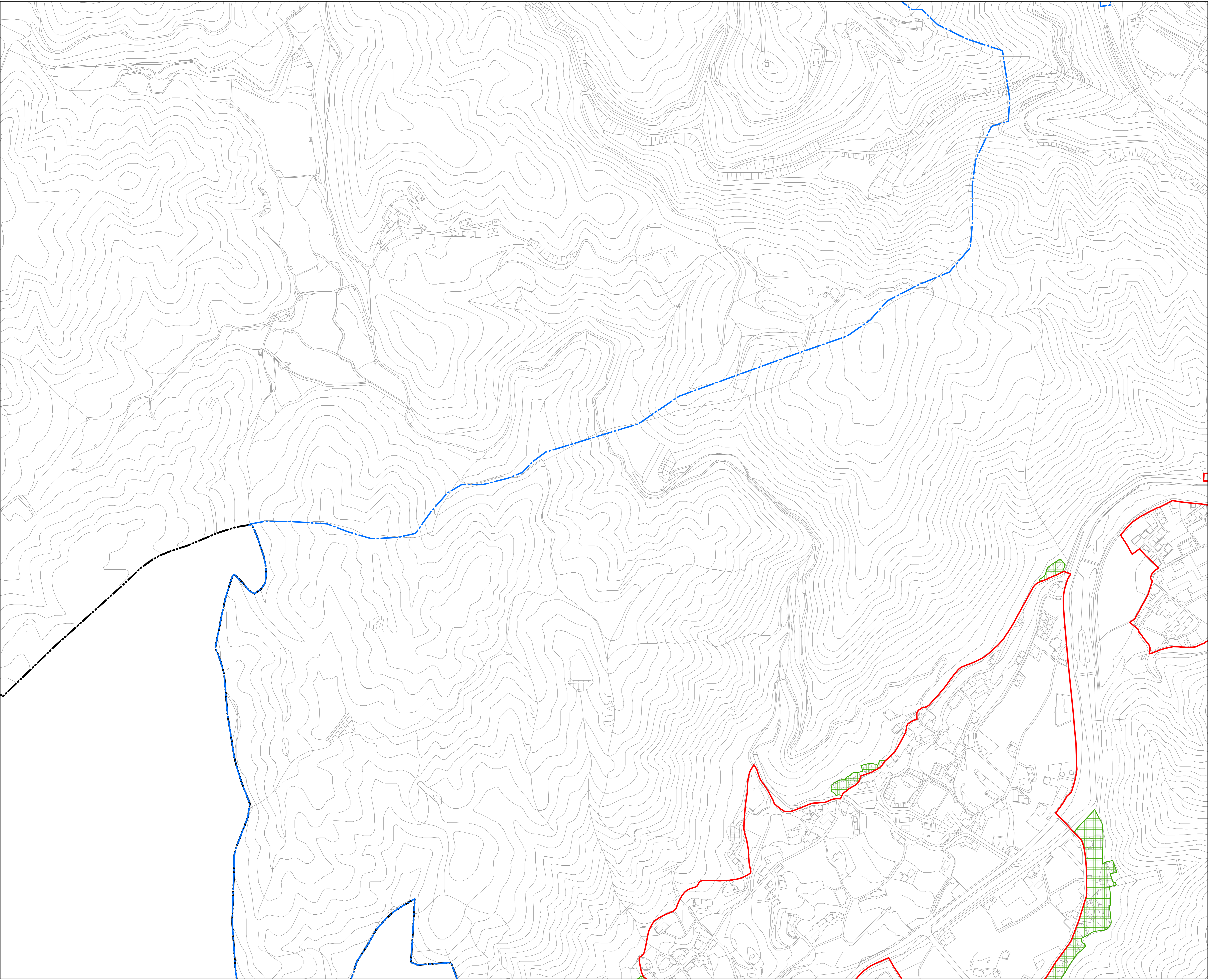
-  指定区域(都市計画法施行令第29条の9各号に掲げる区域を除く)
-  市街化区域
-  都市計画区域
-  行政区域

0 250 500 750 1,000 m





府中市 指定区域図



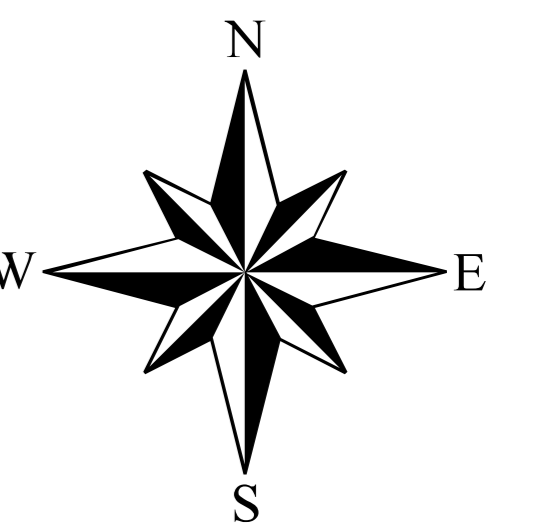
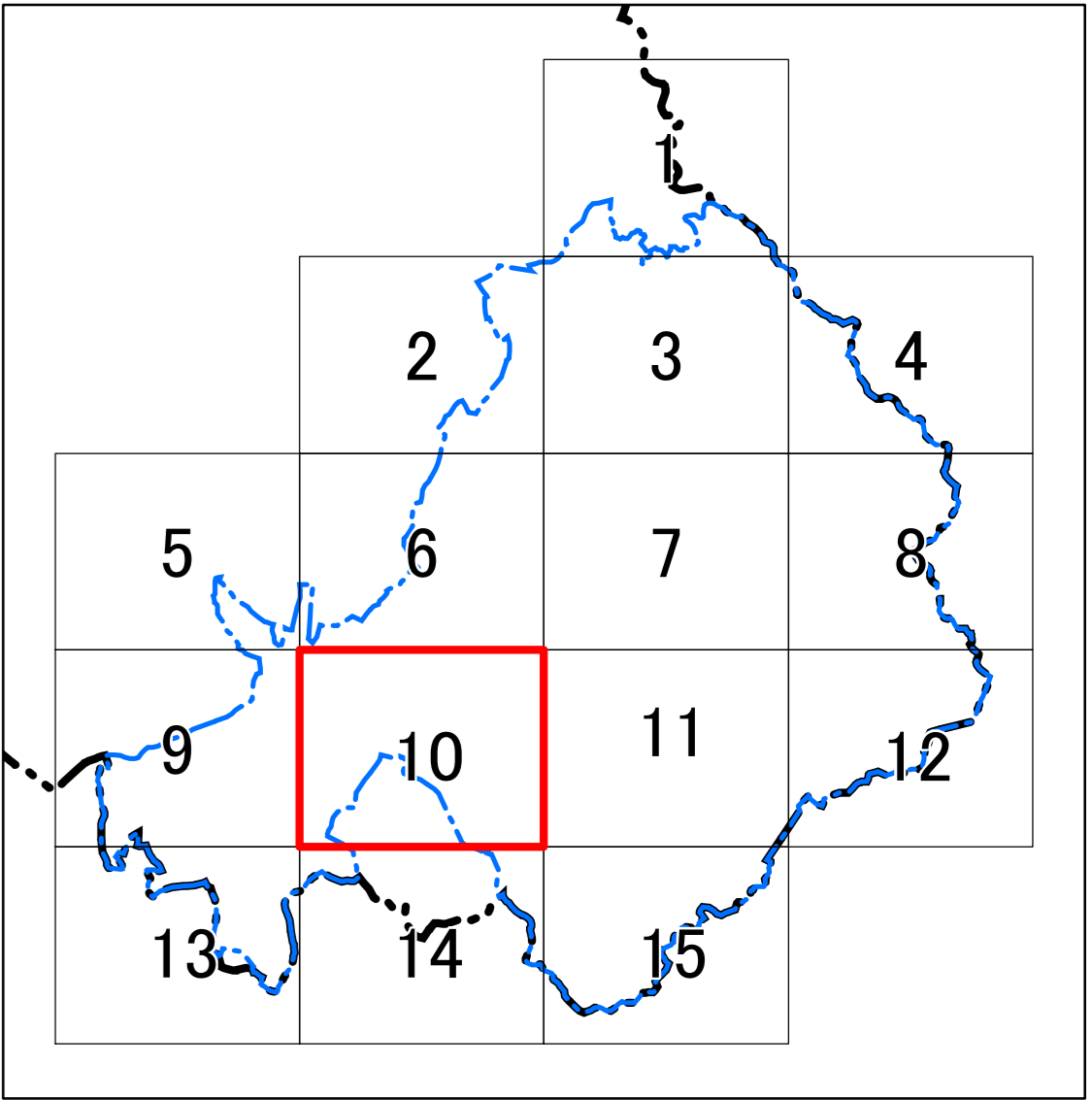
1:2,500
(A0)
9 / 15



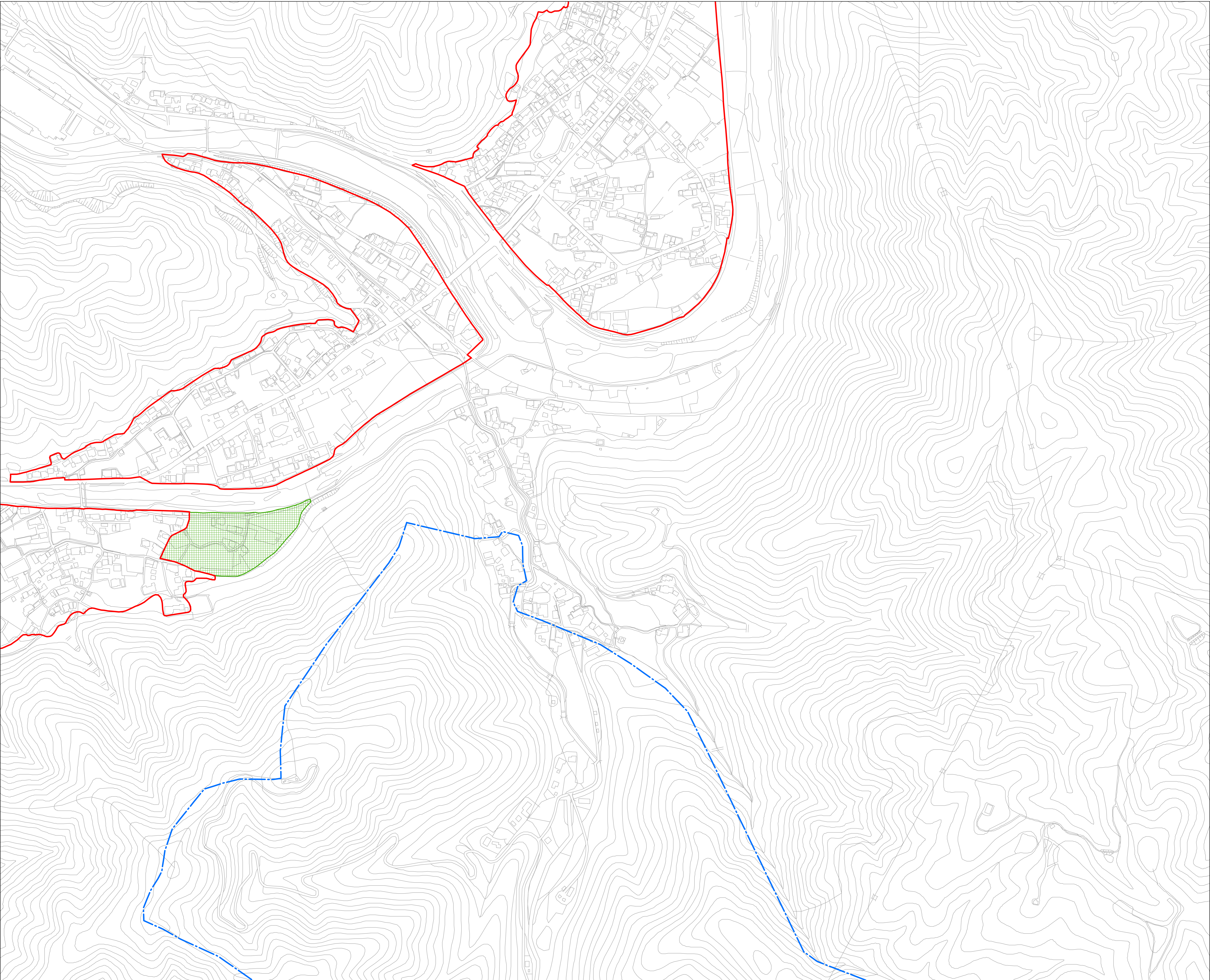
凡例

-  指定区域(都市計画法施行令第29条の9各号に掲げる区域を除く)
-  市街化区域
-  都市計画区域
-  行政区域





府中市 指定区域図



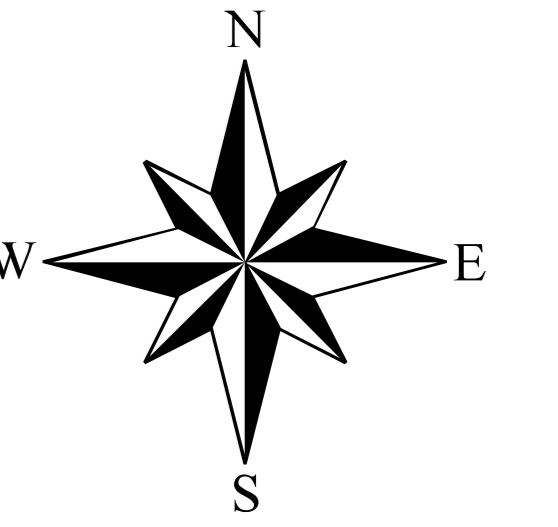
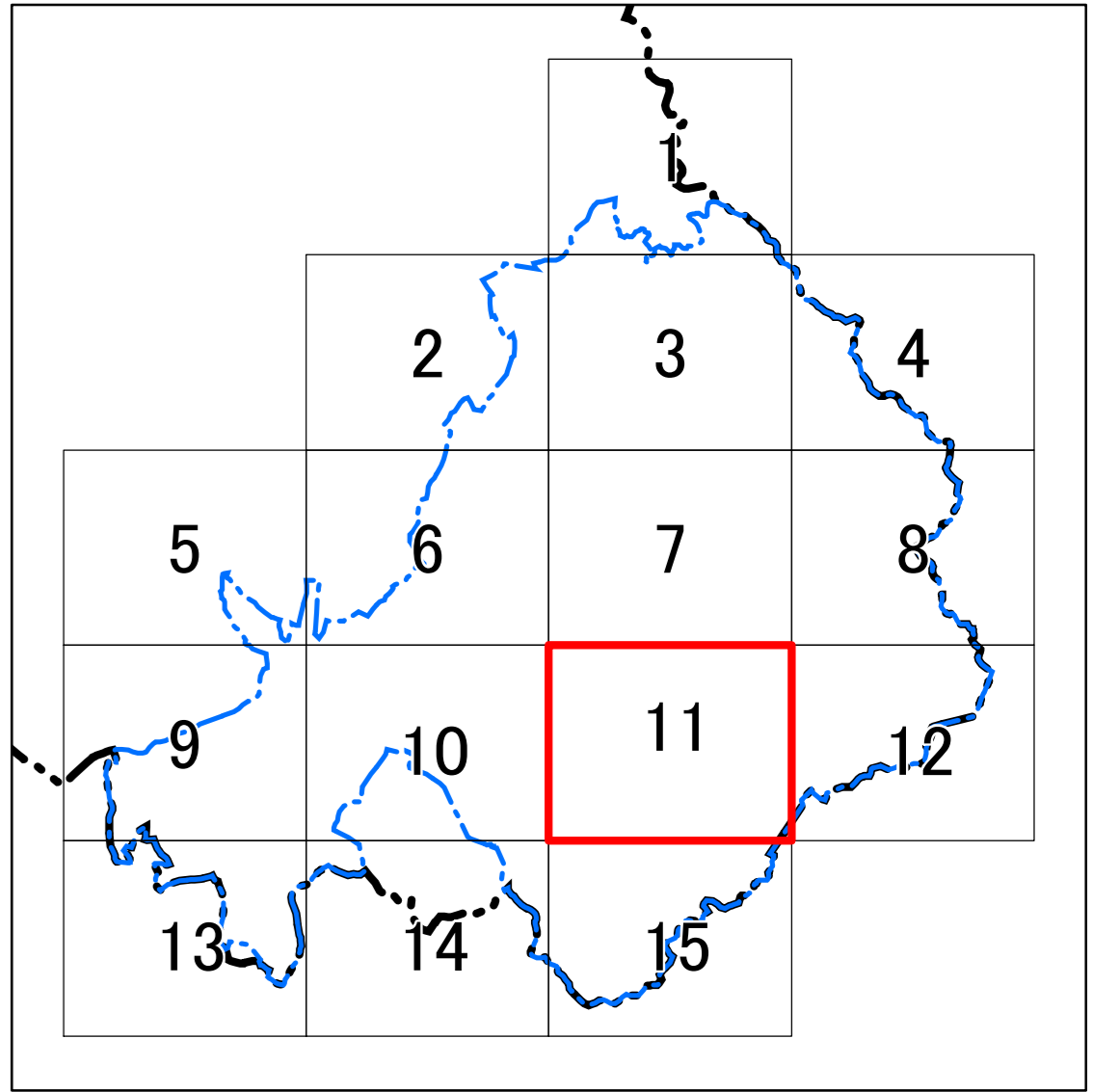
1:2,500
(A0)
10 / 15



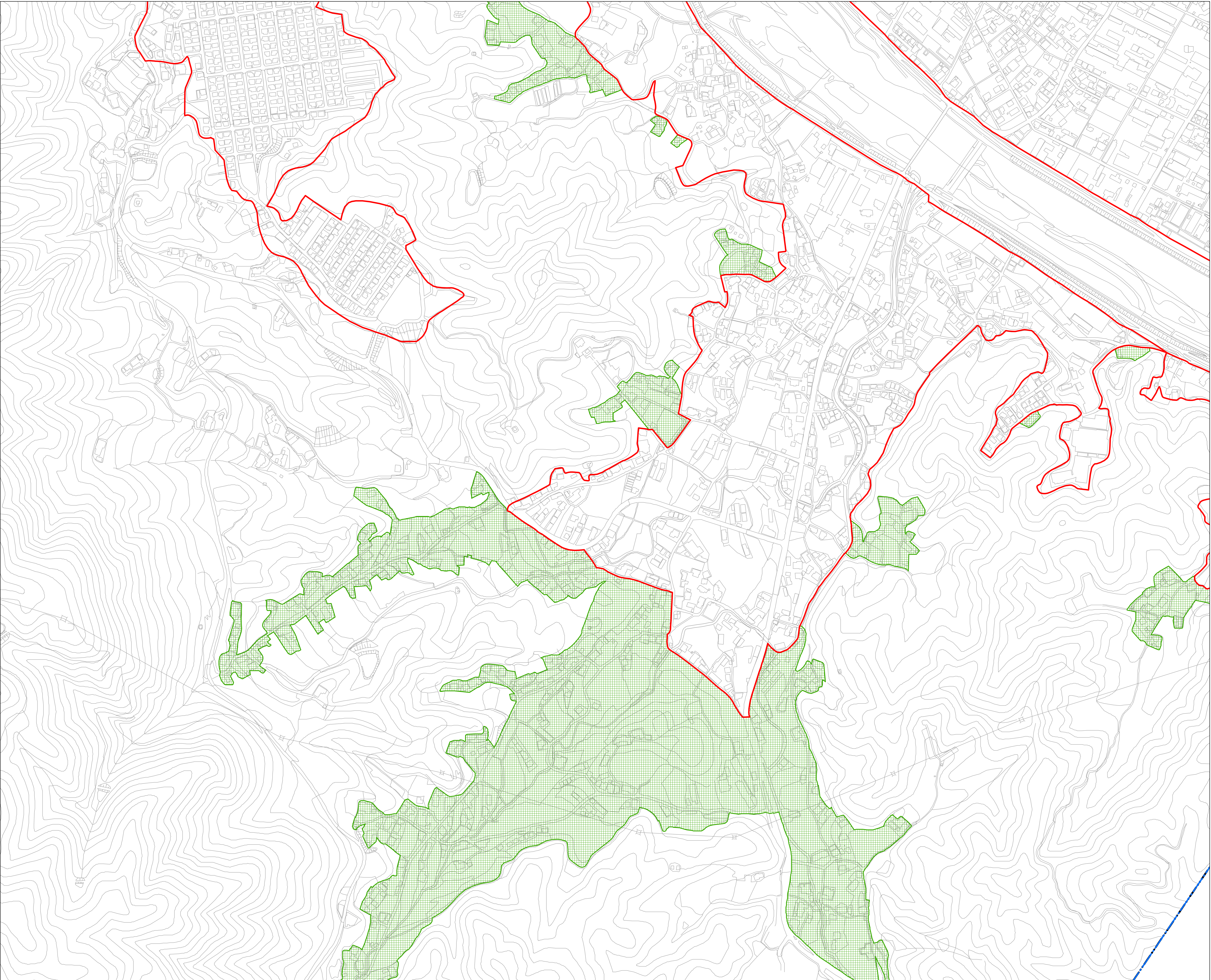
凡例

-  指定区域(都市計画法施行令第29条の9各号に掲げる区域を除く)
-  市街化区域
-  都市計画区域
-  行政区域





府中市 指定区域図




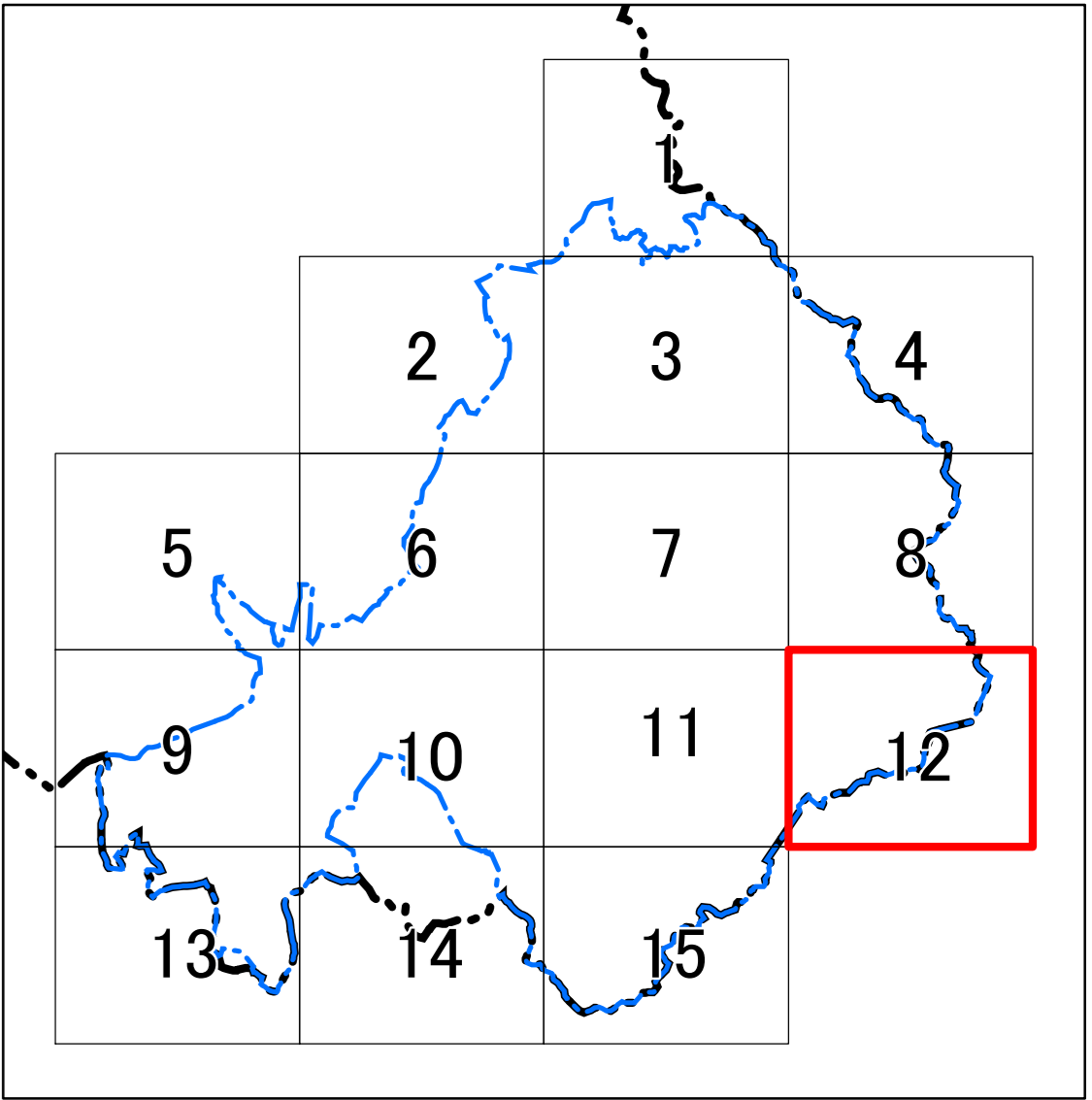
1:2,500
(A0)
11 / 15



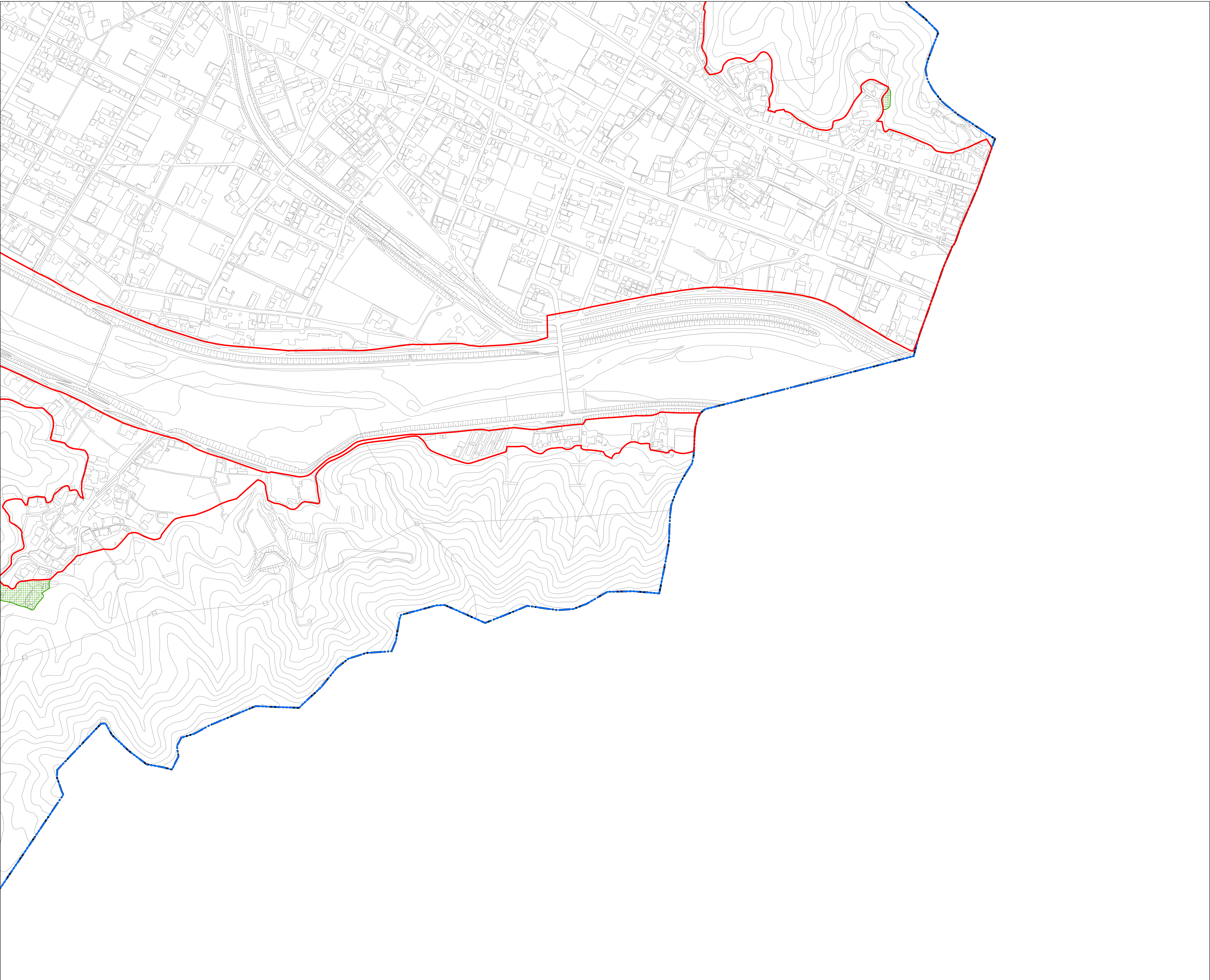
凡例

-  指定区域(都市計画法施行令第29条の9各号に掲げる区域を除く)
-  市街化区域
-  都市計画区域
-  行政区域

府中市 指定区域図







1:2,500
(A0)
12 / 15

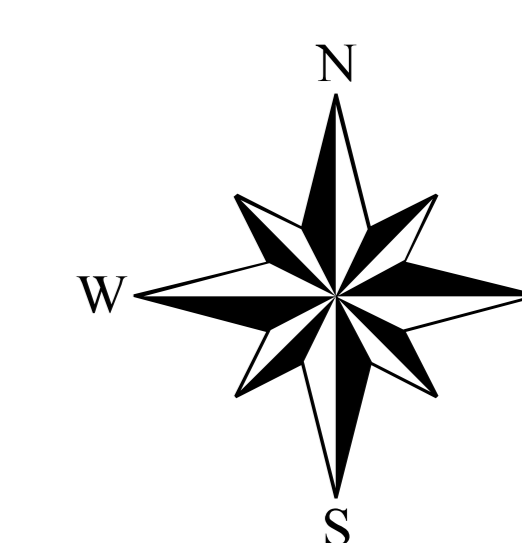
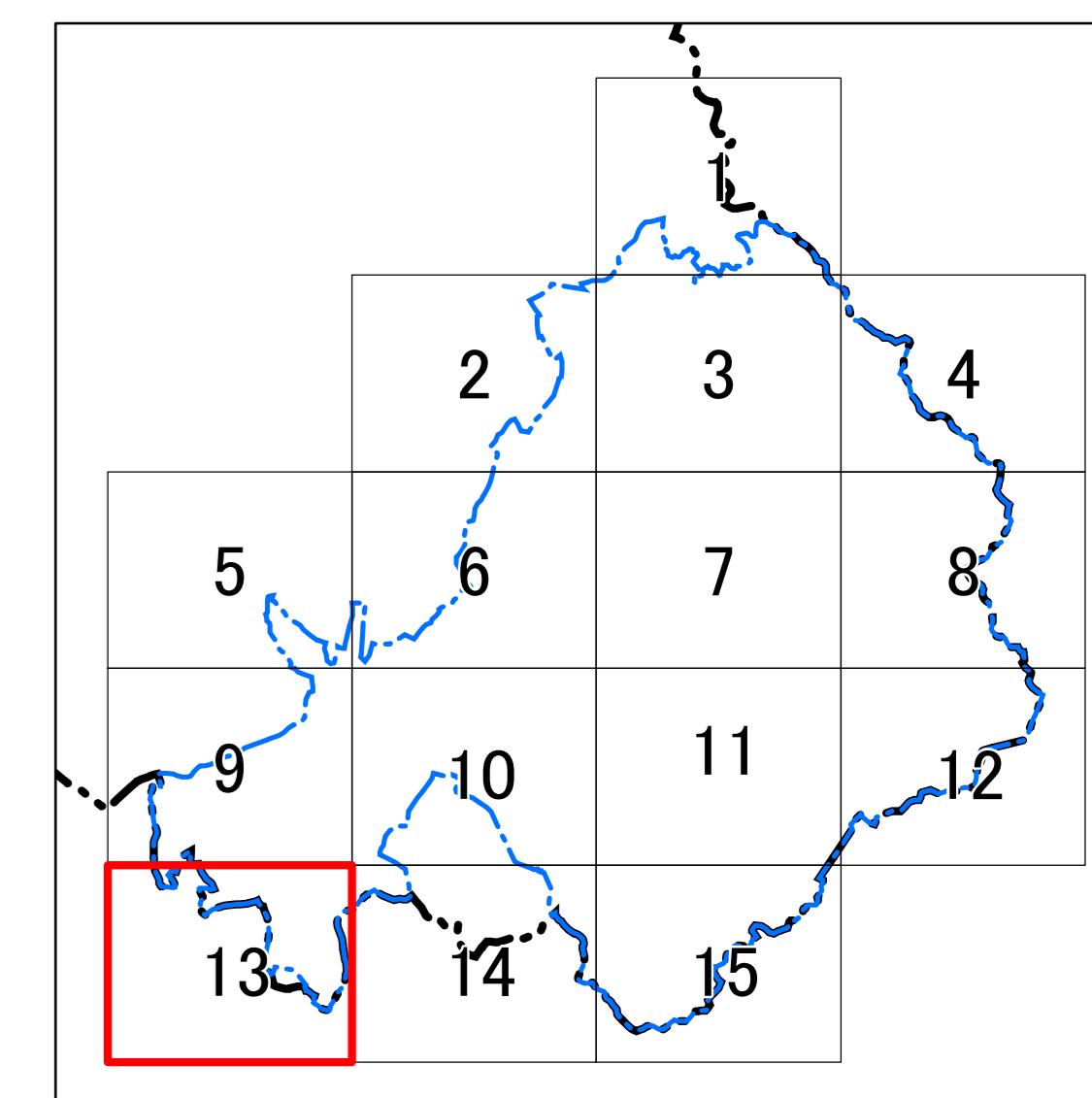


0 250 500 750 1,000 m

凡例





-  指定区域(都市計画法施行令第29条の9各号に掲げる区域を除く)
-  市街化区域
-  都市計画区域
-  行政区域

府中市 指定区域図



1:2,500
(A0)
13 / 15


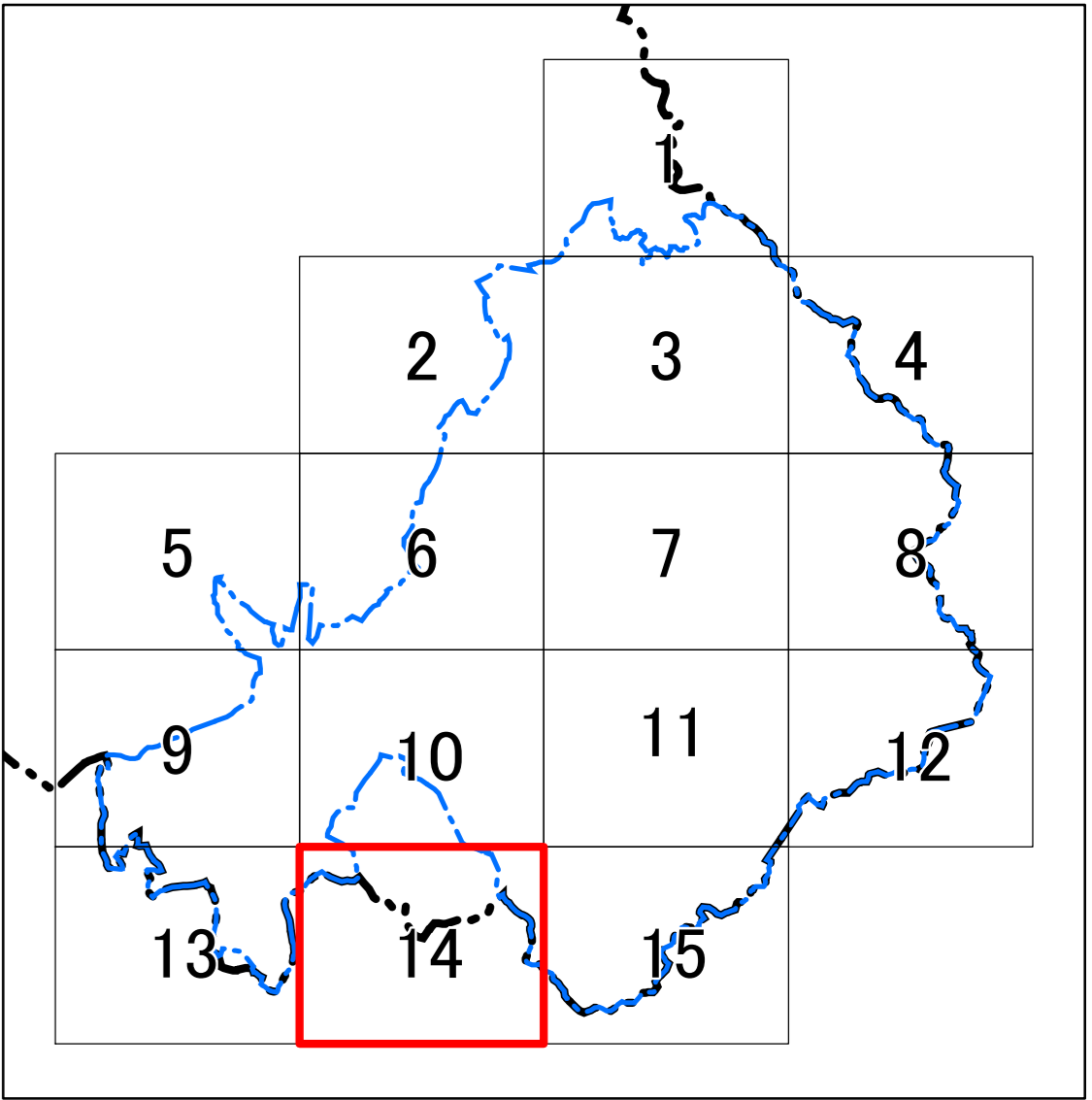
凡例

-  指定区域(都市計画法施行令第29条の9各号に掲げる区域を除く)
-  市街化区域
-  都市計画区域
-  行政区域

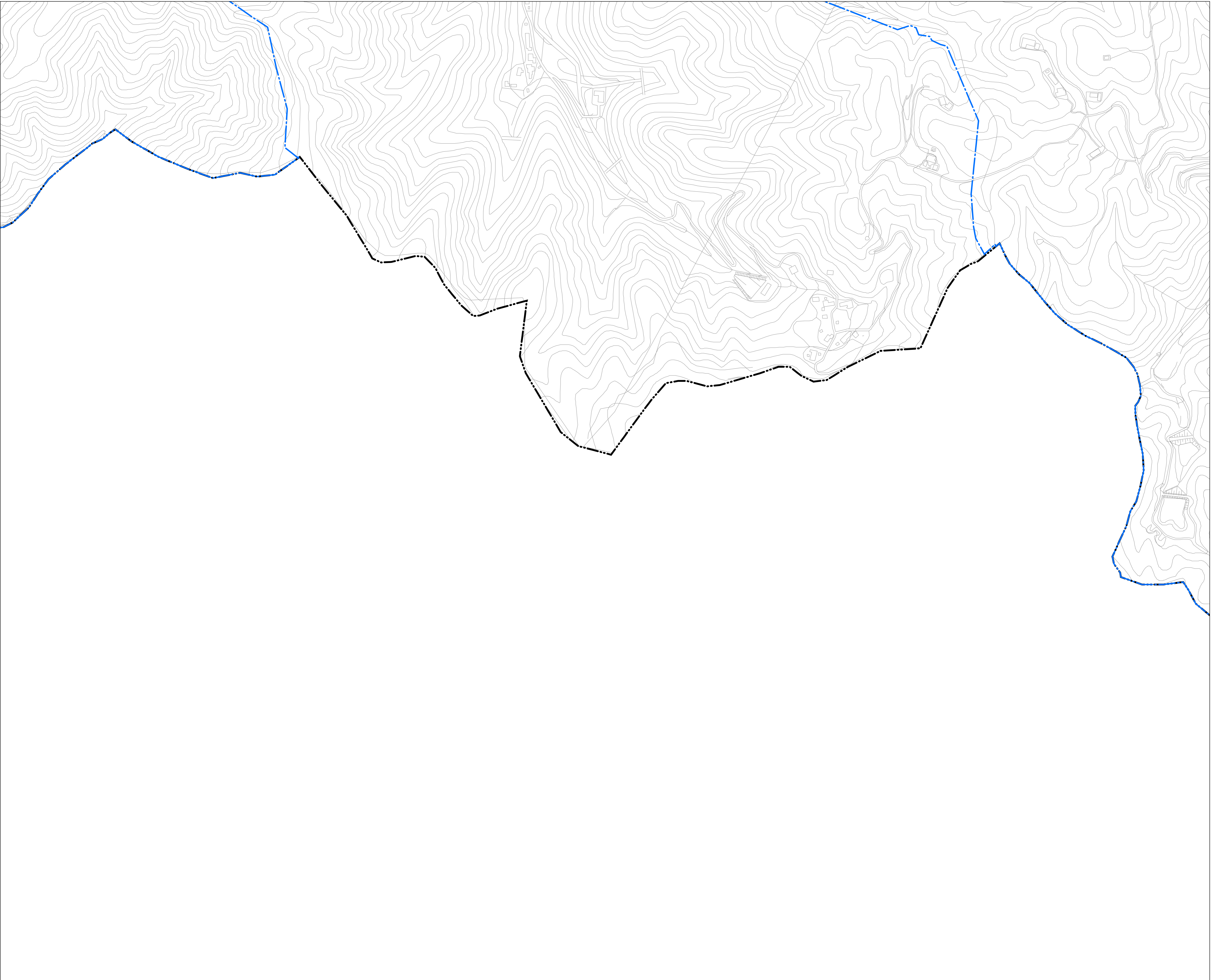
0 250 500 750 1,000 m







府中市 指定区域図



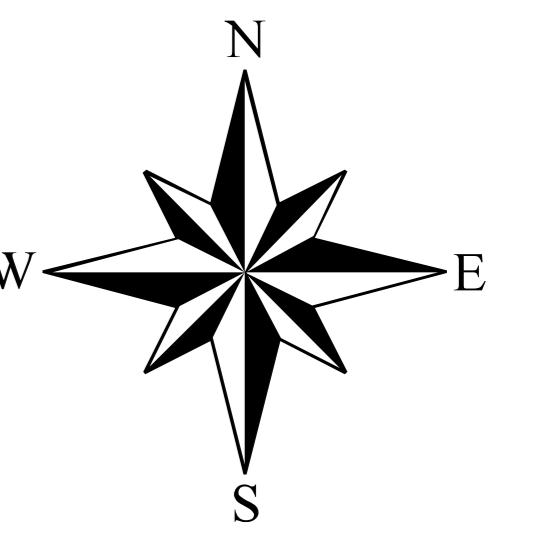
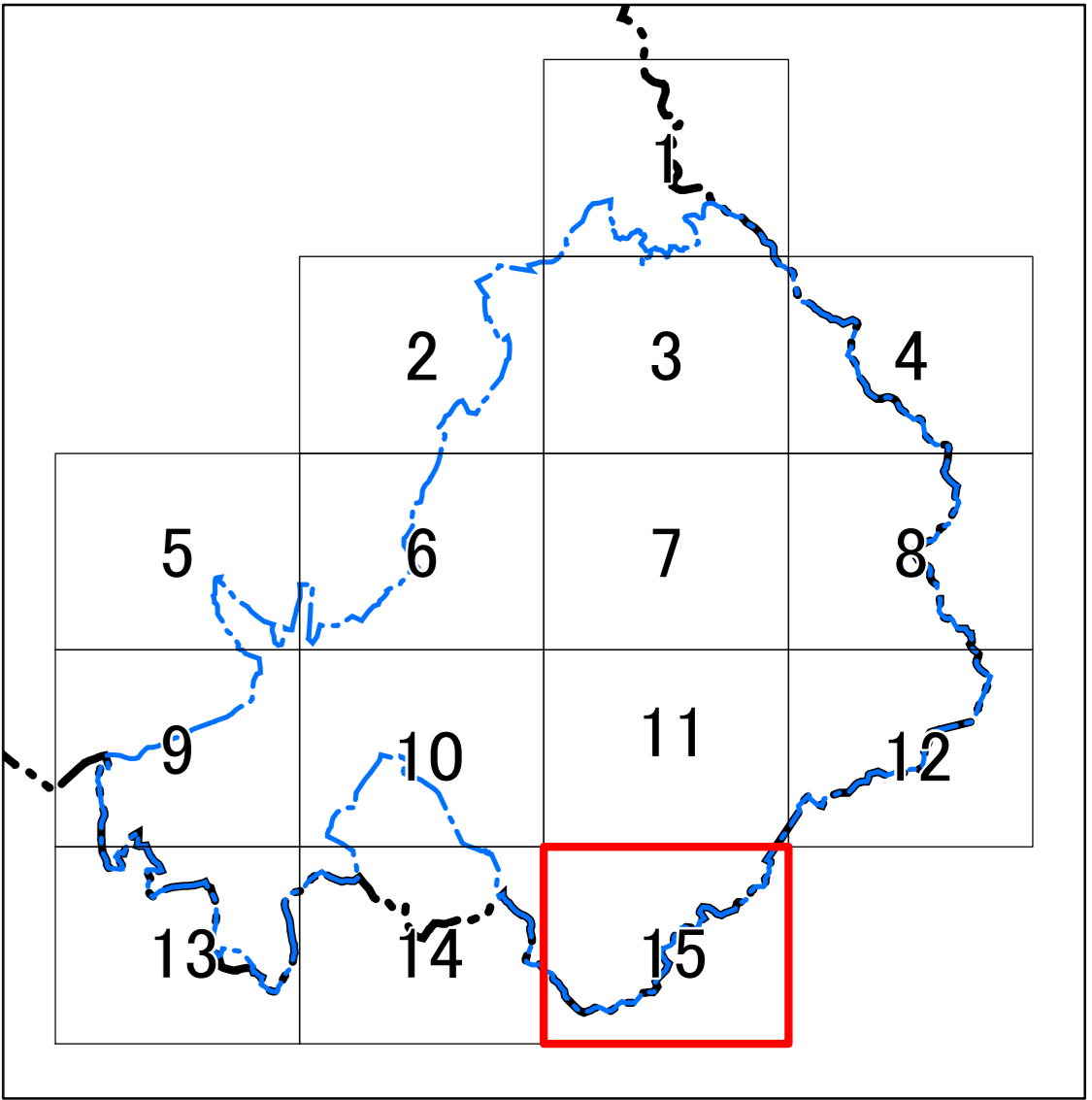
1:2,500
(A0)
14 / 15



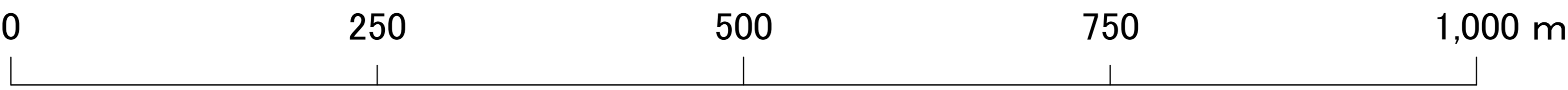
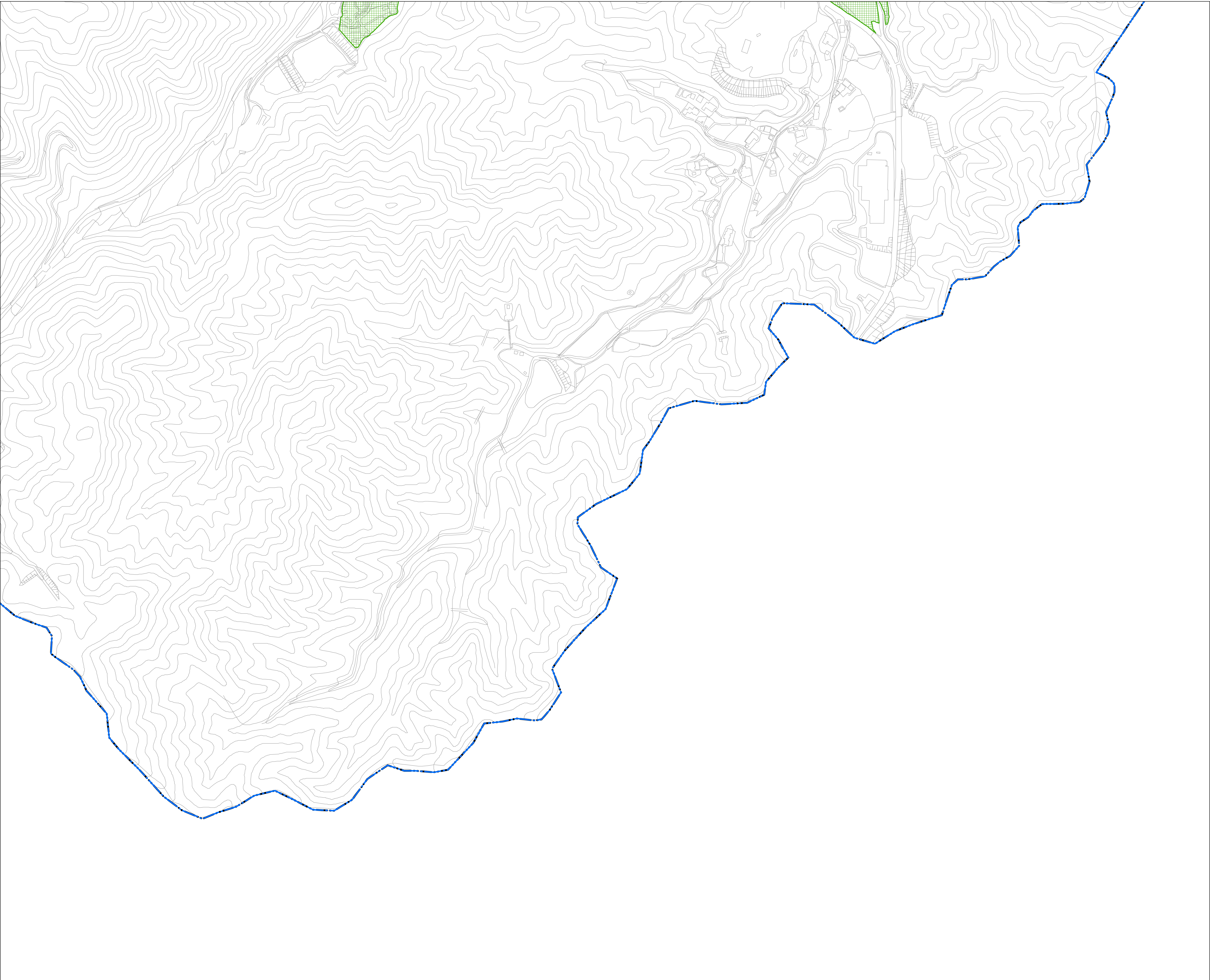
凡例

-  指定区域(都市計画法施行令第29条の9各号に掲げる区域を除く)
-  市街化区域
-  都市計画区域
-  行政区域





府中市 指定区域図



1:2,500
(A0)
15 / 15



凡例

-  指定区域(都市計画法施行令第29条の9各号に掲げる区域を除く)
-  市街化区域
-  都市計画区域
-  行政区域