

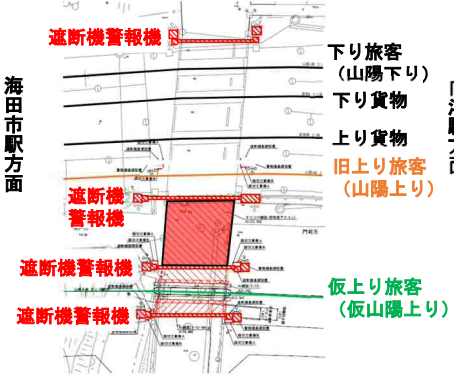
4月17日(月)から山陽上り線が仮線路に切り換わることに伴い、各踏切や向洋駅構内の利用形態が次のとおり変わりますのでご注意ください。

【踏切部】

仮線路への切り換えに伴い、右表に記載の踏切の形状が変わります。

<平面図>

※青崎第3踏切の事例



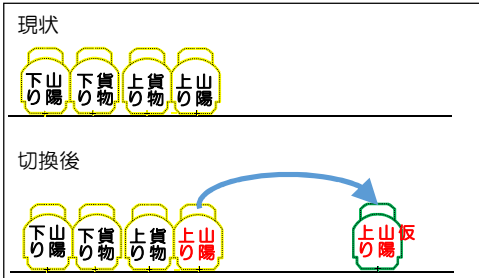
<踏切形状が変わる踏切>

的場川西踏切、堀越第1踏切、畑宮踏切、青崎第3踏切、青崎第6踏切、青崎第10踏切、鹿籠踏切

※青崎第3踏切、青崎第6踏切、青崎第10踏切、鹿籠踏切については左図のような形状となります。

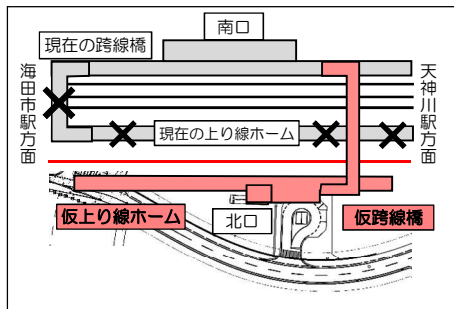
<断面図>

※向洋駅方面を向いた断面図



【向洋駅部】

現在の山陽上り線ホームが北側の仮上り線ホームに切り換わります。このため、海田市駅方面にある現在の跨線橋の利用を終了しますので、新しく天神川駅方面に整備しました仮跨線橋をご利用ください。



新しく整備した向洋駅の仮上り線ホームと仮跨線橋



【事業及び工事のお問い合わせ先(平日9:00~17:00)】

◆事業全般について◆

広島県 西部建設事務所 東部連続立体交差事業課

〒732-0816 広島市南区比治山本町16-12 ☎082-250-8160

ホームページ <https://www.pref.hiroshima.lg.jp/soshiki/207/touburenritu.html>

広島市 道路交通局道路部 東部地区連続立体交差整備事務所

〒736-8501 広島市安芸区船越南三丁目4-36(安芸区役所内)

☎082-821-5058

ホームページ <https://www.city.hiroshima.lg.jp/soshiki/344/6839.html>

◆鉄道工事について◆

西日本旅客鉄道株式会社 大阪工事事務所 広島工事務所

〒732-0827 広島市南区稲荷町4-1 NKビル6F ☎082-263-4777

ホームページのQRコード



ホームページのQRコード



広島市東部地区連続立体交差事業について

広島県、広島市及び西日本旅客鉄道株式会社が実施しております広島市東部地区連続立体交差事業の推進については、日頃からご理解とご協力いただき厚く御礼申し上げます。

現在、山陽本線・呉線の上り線における切り換えに向けて仮線区間の工事を順次進めております。

工事中は皆様にご迷惑をおかけいたしますが、引き続きご理解とご協力を賜りますようお願いいたします。

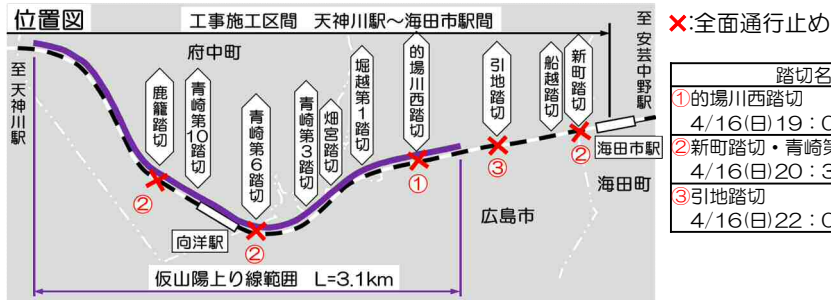
山陽本線・呉線の上り線が4月17日(月)から仮線路に切り換わります

山陽本線・呉線の上り線について、仮線路へ切り換える作業を4月16日(日)夜から翌朝にかけて予定しています。

このため、山陽本線・呉線で一部列車の運転取り止めとこれに伴う代行輸送、及び踏切(新町踏切、引地踏切、的場川西踏切、青崎第6踏切、鹿籠踏切)の通行止めを計画しております。

皆様にはご不便をおかけしますが、ご理解とご協力をお願いいたします。

【踏切の通行止め】



※:全面通行止め

踏切名・通行止め時間	
①的場川西踏切	4/16(日)19:00~4/17(月)7:00
②新町踏切・青崎第6踏切・鹿籠踏切	4/16(日)20:30~4/17(月)7:00
③引地踏切	4/16(日)22:00~4/17(月)7:00

【一部列車の運転取り止め等】

●運休日時・区間

日 時:令和5年4月16日(日)

20時30分頃~終電まで

区 間:山陽本線・呉線 広島駅~海田市駅間

●輸送計画

上り	バスによる代行輸送	随時運行
下り	臨時ダイヤによる輸送	下り時刻表参照

※広島駅~海田市駅間以外の区間は通常ダイヤでの運行を予定しています。

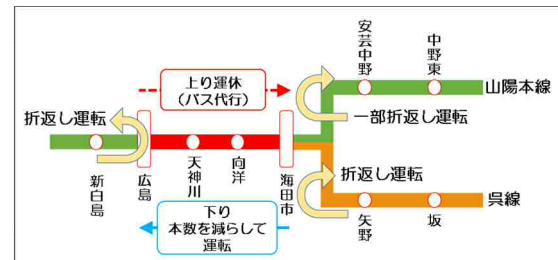
●代行バス乗車方法

事前に目的地までのJRの乗車券類(普通乗車券、定期券など)をお買い求めのうえ、乗降時にご提示ください。

※代行バスから列車への接続はいたしません。※バスは随時運行しますので、到着したバスにご乗車ください。

●バス停車位置

広島駅付近(北口2番定期観光バス乗り場)  
天神川駅付近(天神川駅北バス停)  
向洋駅付近(向洋駅前バス停)  
海田市駅付近(海田市駅バス降り場)



●下り時刻表

※工事に伴う臨時ダイヤのため、時刻表どおりに運行ができないことがあります。

列車番号	1583M	9343M	9345M	9589M	9591M	9593M	9351M	9595M
編成両数	6	6	4	6	6	8	3	6
海田市 発	20:31	21:09	21:35	22:03	22:41	23:09	23:28	23:53
向洋 発	20:34	21:12	21:38	22:06	22:44	23:12	23:31	23:56
天神川 発	20:36	21:14	21:40	22:08	22:46	23:14	23:34	23:59
広島 着	20:40	21:17	21:44	22:13	22:50	23:17	23:37	0:02

※詳細は、現地案内表示かJR西日本のHPでご確認ください。



JR西日本HP(QRコード)

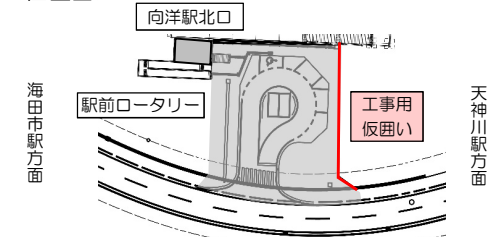
# 現地写真

令和5年3月時点

## 仮囲いにイラストを掲示しました

府中町立府中中小学校のご協力をいただき、児童さんが描かれたイラストを向洋駅北口の駅前ロータリーに設置されております工事用仮囲いに掲示しました。

### <位置図>



### <現地写真>



(令和5年3月)



山陽上り線 仮線路

的場川西踏切から向洋駅方向 (写真1)



山陽上り線 仮線路

畑宮踏切から海田市駅方向 (写真3)



仮上り線ホーム

山陽上り線 仮線路

向洋駅から青崎第6踏切方向 (写真5)



山陽上り線 仮線路

青崎第10踏切から天神川駅方向 (写真7)



山陽上り線 仮線路

堀越第1踏切から海田市駅方向 (写真2)



山陽上り線 仮線路

青崎第3踏切から海田市駅方向 (写真4)



仮跨線橋

仮上り線ホーム

山陽上り線 仮線路

向洋駅周辺 (写真6)



山陽上り線 仮線路

鹿籠から天神川駅方向 (写真8)

## 写真位置・主な施工状況



R4.4.18~踏切位置変更 (5) 鹿籠踏切



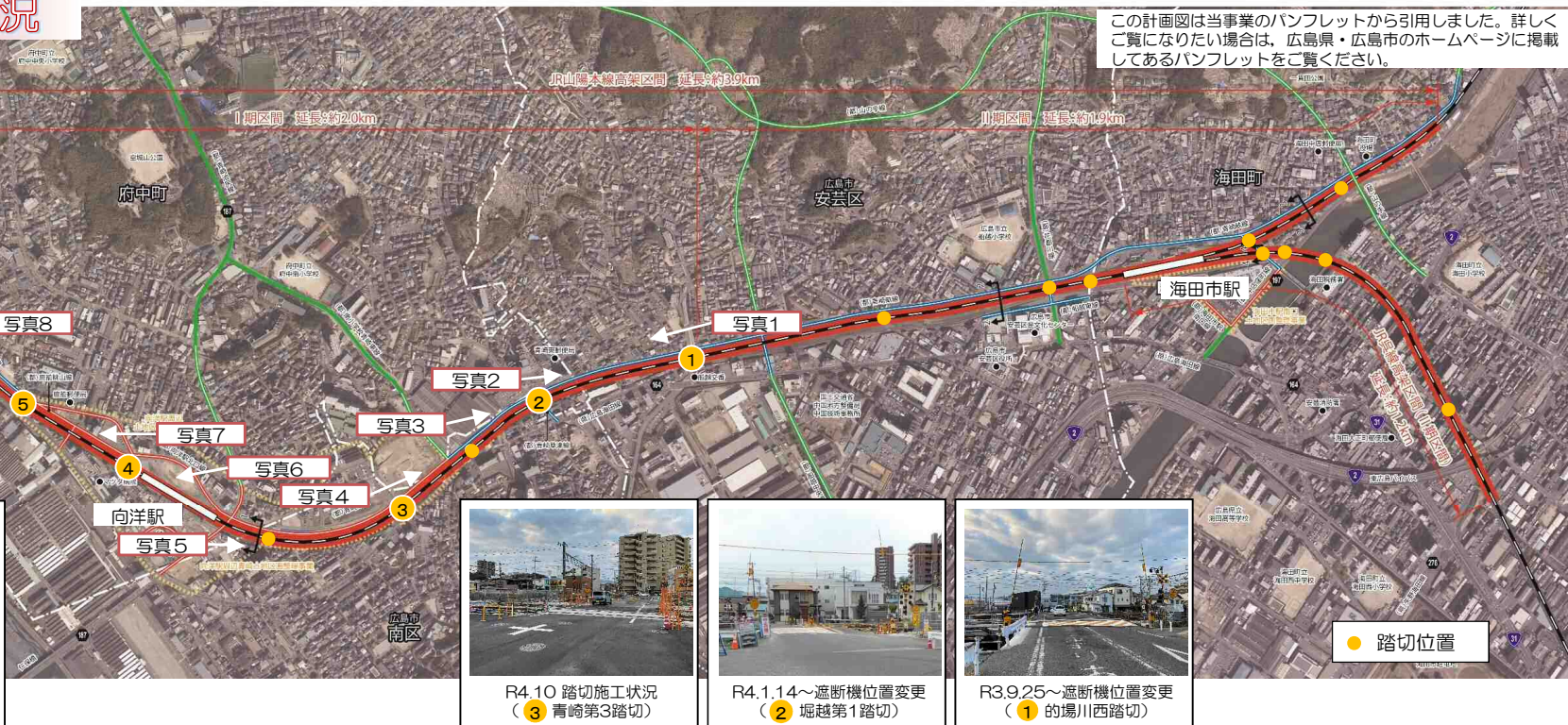
R4.4.4~踏切位置変更 (4) 青崎第10踏切



R3.11 仮跨線橋架設状況 (向洋駅)



R4.3.27~北口駅舎移設 (向洋駅)



この計画図は当事業のパンフレットから引用しました。詳しくご覧になりたい場合は、広島県・広島市のホームページに掲載してあるパンフレットをご覧ください。



R4.10 踏切施工状況 (3) 青崎第3踏切



R4.1.14~遮断機位置変更 (2) 堀越第1踏切



R3.9.25~遮断機位置変更 (1) 的場川西踏切

● 踏切位置