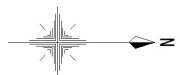


# 4-3工区の状況

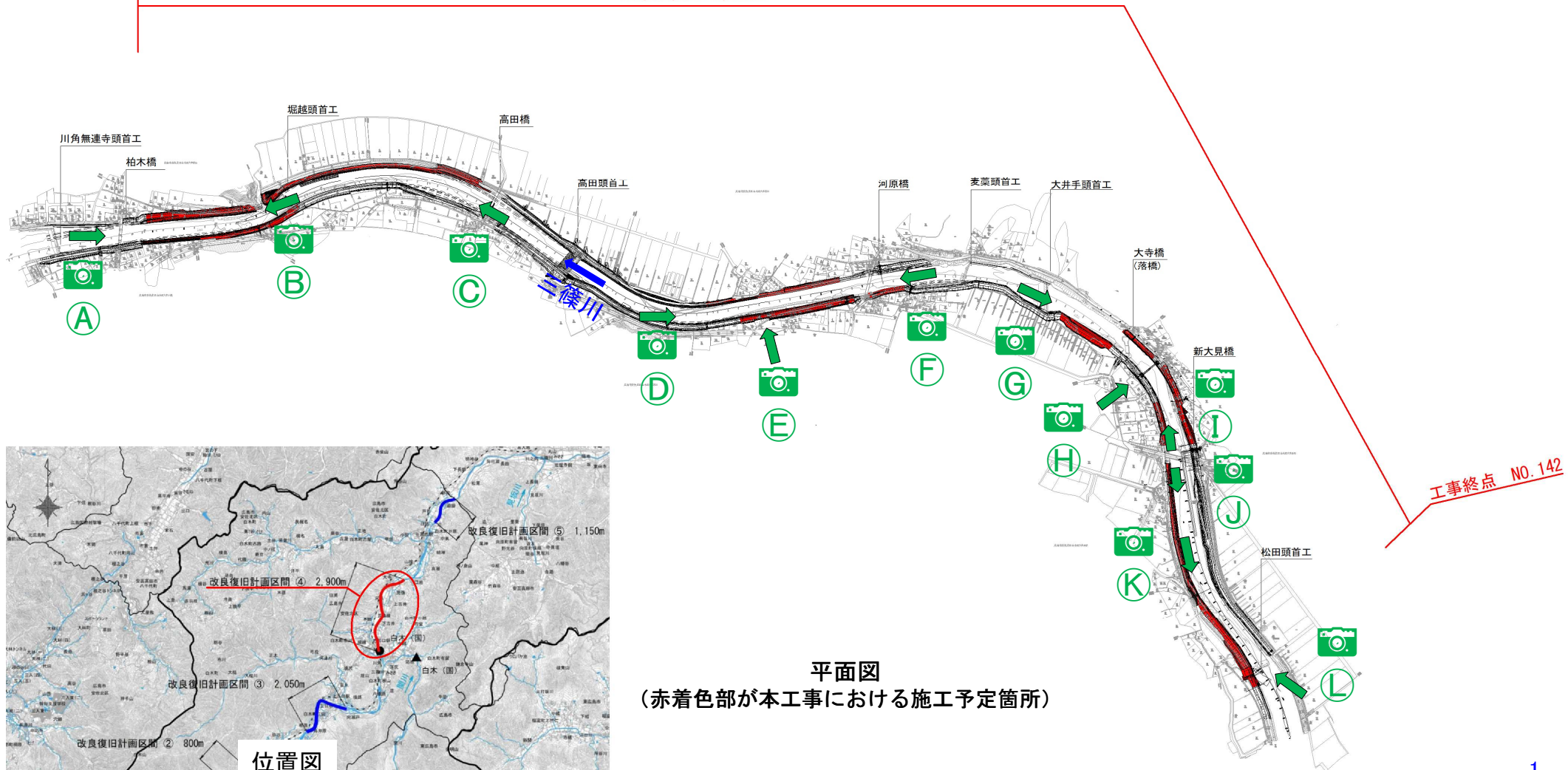


**【工事名称】** 一級河川太田川水系三篠川 災害復旧助成工事（4-3工区）  
**【工事概要】** 工事延長L=2,700m  
 掘削工V=68,310m<sup>3</sup>, 盛土工V=29,800m<sup>3</sup>, ブロック積工A=13,437m<sup>2</sup>  
**【施工業者】** 竹中土木・栗本三篠川 災害復旧助成工事（4-3工区）特定建設工事共同企業体

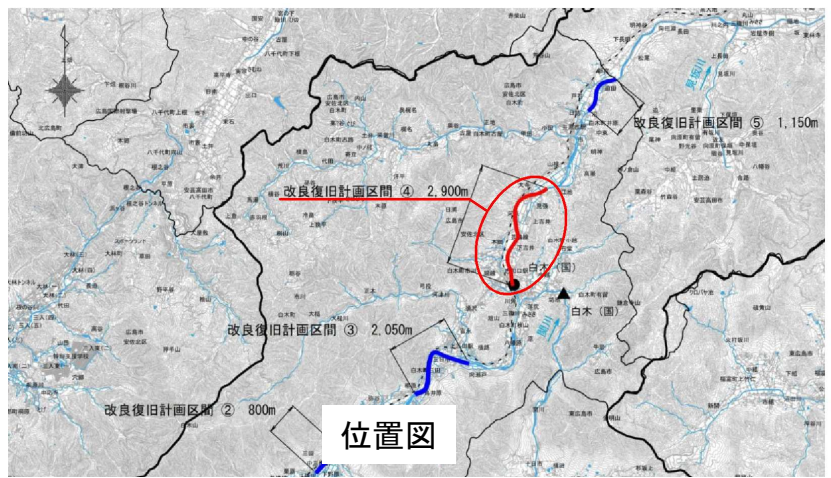


工事起点 NO.7

工事延長 L=2,700m



**平面図**  
 (赤着色部が本工事における施工予定箇所)



位置図



## 【施工箇所付近全景写真】 柏木橋～高田橋



写真①



写真②



写真③

(令和6年1月30日撮影)





## 【施工箇所付近全景写真】 高田頭首工～麦藁頭首工



写真㊦



写真㊧



写真㊨

(令和6年1月30日撮影)





## 【施工箇所付近全景写真】 大井手頭首工～新大見橋



写真㉓



写真㉔



写真㉕

(令和6年1月30日撮影)





## 【施工箇所付近全景写真】 新大見橋～松田頭首工



写真㉑



写真㉒



写真㉓

(令和6年1月30日撮影)