

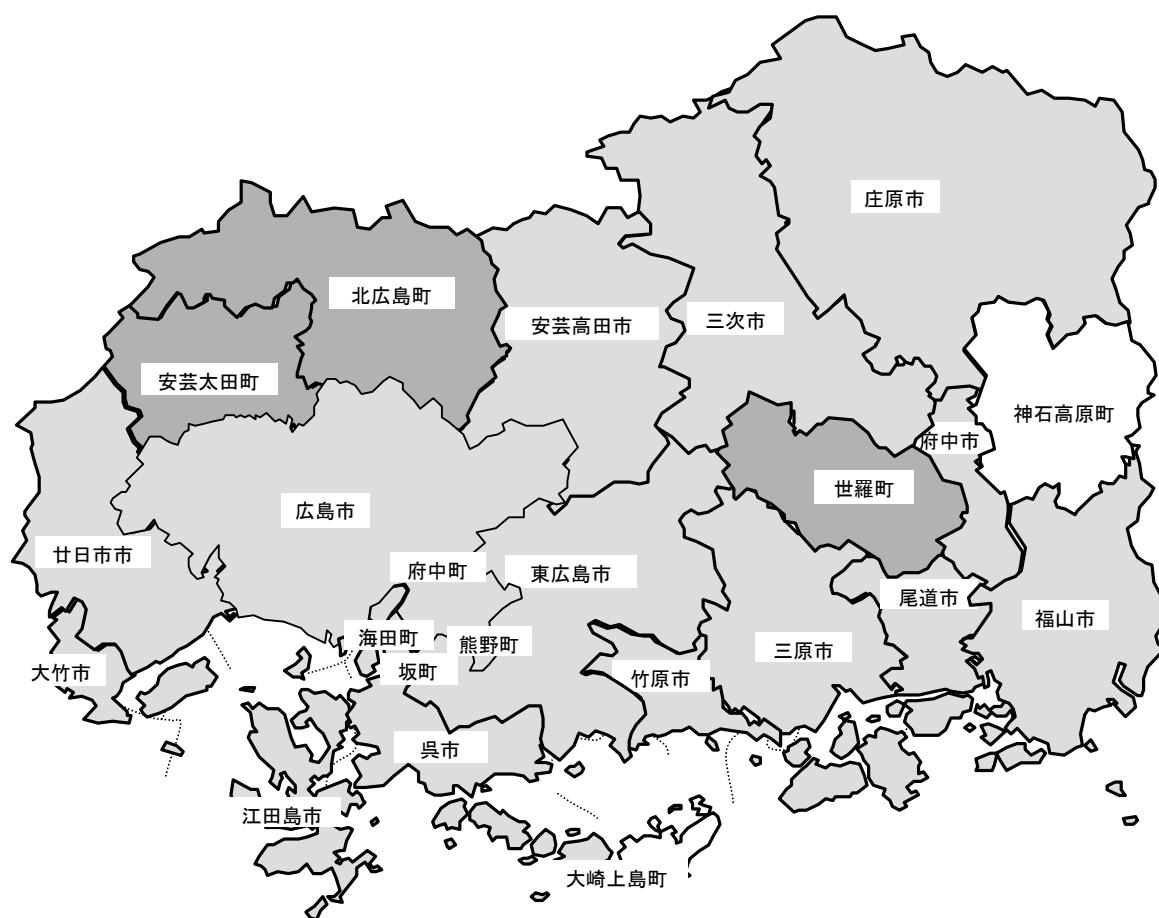
第3 騒音・振動・悪臭

1 騒音に係る環境基準の地域類型の指定

地 域	該当類型
騒音規制地域のうち、第1種区域及び第2種区域（第1種中高層住居専用地域及び第2種中高層住居専用地域に限る。）に属する地域	A
騒音規制地域のうち、第2種区域（第1種中高層住居専用地域及び第2種中高層住居専用地域を除く。）に属する地域	B
騒音規制地域のうち、第3種区域及び第4種区域に属する地域	C

2 騒音に係る環境基準の地域類型の指定図

（令和7年3月31日現在）



環境基準のA・B・C類型を指定した市町
 環境基準のB・C類型を指定した市町

資料：県環境保全課

3 環境騒音の環境基準達成状況

(令和6年度)

地 域		時間帯	内 容	A類型	B類型	C類型	未指定	計
一般地域		昼間	測定件数	49	104	40	19	212
			達成件数	47	98	40	12	197
			達成率(%)	95.9%	94.2%	100.0%	63.2%	92.9%
		夜間	測定件数	9	16	10	0	35
			達成件数	9	16	8	0	33
			達成率(%)	100.0%	100.0%	80.0%	—	94.3%
道路に面する地域	背後地	昼間	測定件数	6	37	30	5	78
			達成件数	6	36	28	5	75
			達成率(%)	100.0%	97.3%	93.3%	100.0%	96.2%
		夜間	測定件数	5	20	18	2	45
			達成件数	5	20	16	2	43
			達成率(%)	100.0%	100.0%	88.9%	—	95.6%
	道路端	昼間	測定件数	7	68	63	63	201
			達成件数	5	61	54	60	180
			達成率(%)	71.4%	89.7%	85.7%	95.2%	89.6%
		夜間	測定件数	3	19	30	3	55
			達成件数	2	18	24	3	47
			達成率(%)	66.7%	94.7%	80.0%	100.0%	85.5%

資料: 県環境保全課、各市町

(注) 1 未指定地域は、B類型の地域として評価した。

2 昼間: 6時～22時 夜間: 22時～6時

4 自動車騒音の環境基準達成状況

(令和6年度)

環境基準の 類 型	測定地点数	環境基準達成地点数		
		昼夜	昼間	夜間
A 類 型	8	7	7	7
B 類 型	39	37	37	38
C 類 型	48	40	42	40

資料: 県環境保全課

(注) 昼夜とも測定を行っている地点について整理した。

5 自動車騒音測定結果

(令和6年度)

番号	道 路 名	測定場所	環境基準 類型	車 線 数	防音壁の有無	測定位置 (m)			測定年月日	騒音レベル (dB)		環境基準評価		交通量 (台/10分)		大型車混入率 (%)		背後地
						車道端からの距離	住宅等からの距離	地上からの高さ		昼間	夜間	昼間	夜間	昼間	夜間			
1	安芸府中道路 (高速1号線)	東区温品町	A	3	有	13.5	7.0	1.2	R6.11.14～ R6.11.15	52	44	○	○	108	25	15.7	26.0	—
2	安芸府中道路 (高速1号線)	東区温品町2丁目22番	A	3	有	65.0	—	1.2	R6.11.14～ R6.11.15	49	41	○	○					○
3	一般国道2号 (西広島バイパス)	西区観音本町1丁目12番	C	5	有	7.5	0.0	1.2	6.10.17～ 6.10.18	68	64	○	○	115	27	18.3	7.5	—
4	一般国道2号 (西広島バイパス)	西区観音本町1丁目9番	B	5	有	65.0	—	1.2	6.10.17～ 6.10.18	57	46	○	○					○
5	一般国道2号 (西広島バイパス)	西区己斐本町2丁目21番	C	4	有	5.8	0.0	1.2	6.10.21～ 6.10.25	64	58	○	○	202	53	7.2	0.0	—
6	一般国道2号 (西広島バイパス)	西区己斐本町2丁目21番	B	4	有	50.0	—	1.2	6.10.21～ 6.10.25	56	52	○	○					○
7	一般国道2号 (東広島バイパス)	安芸区中野東2丁目26番	B	2	無	51.2	1.2	1.2	6.12.9～ 6.12.10	54	49	○	○	160	56	24.1	18.8	—
8	一般国道2号 (東広島バイパス)	安芸区中野東2丁目26番	A	2	無	90.0	—	1.2	6.12.9～ 6.12.10	48	45	○	○					○
9	一般国道2号	西区草津南4丁目6番	C	2	無	1.4	2.5	1.2	6.11.5～ 6.11.6	66	61	○	○	88	29	2.3	1.8	—
10	一般国道2号	西区草津南4丁目6番	C	2	無	45.0	—	1.2	6.11.5～ 6.11.6	47	45	○	○					○
11	一般国道2号 (東広島バイパス)	安芸区瀬野南町	B	4	無	35.7	21.0	1.2	6.12.9～ 6.12.10	49	46	○	○	146	45	34.4	33.7	—
12	一般国道2号 (東広島バイパス)	安芸区瀬野南町	B	4	無	95.0	—	1.2	6.12.9～ 6.12.10	47	45	○	○					○
13	一般国道183号	中区十日市町1丁目1番	C	6	無	5.9	0.0	1.2	6.10.24～ 6.10.25	69	62	○	○	113	34	7.1	6.0	—
14	一般国道183号	中区十日市町1丁目1番	C	6	無	70.0	—	1.2	6.10.24～ 6.10.25	52	48	○	○					○
15	一般国道183号	西区大宮1丁目1番	C	6	無	6.2	0.0	1.2	6.11.5～ 6.11.6	71	67	×	×	153	55	6.9	1.8	—
16	一般国道183号	西区大宮1丁目1番	B	6	無	75.0	—	1.2	6.11.5～ 6.11.6	53	45	○	○					○
17	一般国道183号	安佐南区長束2丁目4番	C	4	無	1.6	0.7	1.2	6.10.29～ 6.10.30	73	69	×	×	183	88	6.6	4.0	—
18	一般国道183号	安佐南区長束2丁目4番	B	4	無	55.0	—	1.2	6.10.29～ 6.10.30	51	46	○	○					○
19	瀬野川福富本郷線	安芸区瀬野3丁目12番	B	2	無	2.2	0.5	1.2	6.11.25～ 6.11.26	66	58	○	○	25	9	16.0	0.0	—
20	瀬野川福富本郷線	安芸区瀬野5丁目1番	A	2	無	70.0	—	1.2	6.11.25～ 6.11.26	44	38	○	○					○
21	広島豊平線	安佐南区相田2丁目7番	C	2	無	1.9	0.0	1.2	6.11.7～ 6.11.8	70	67	○	×	103	26	3.9	11.5	—
22	広島豊平線	安佐南区相田2丁目10番	B	2	無	55.0	—	1.2	6.11.7～ 6.11.8	50	42	○	○					○
23	広島中島線	東区温品4丁目22番	B	2	無	3.0	0.0	1.2	6.11.14～ 6.11.15	67	61	○	○	71	22	7.1	0.0	—
24	広島中島線	東区温品3丁目24番	A	2	無	70.0	—	1.2	6.11.14～ 6.11.15	47	43	○	○					○
25	広島中島線	東区福田2丁目	B	4	無	4.8	0.0	1.2	6.10.30～ 6.10.31	68	61	○	○	86	10	8.1	10.0	—
26	広島中島線	東区福田2丁目	A	4	無	55.0	—	1.2	6.10.30～ 6.10.31	50	42	○	○					○
27	広島中島線	安佐北区深川1丁目5番	B	2	無	1.8	0.0	1.2	6.10.30～ 6.10.31	66	60	○	○	34	7	25.4	0.0	—
28	広島中島線	安佐北区深川1丁目6番	B	2	無	60.0	—	1.2	6.10.30～ 6.10.31	45	36	○	○					○
29	東海田広島線	中区西白島町16番	C	4	無	5.4	0.0	1.2	6.10.24～ 6.10.25	67	62	○	○	142	40	4.9	0.0	—
30	東海田広島線	中区西白島町13番	B	4	無	60.0	—	1.2	6.10.24～ 6.10.25	54	48	○	○					○
31	下佐東線	安佐南区八木町	B	2	無	1.5	0.0	1.2	6.11.18～ 6.11.19	67	56	○	○	17	2	58.8	0.0	—
32	下佐東線	安佐南区八木町	B	2	無	45.0	—	1.2	6.11.18～ 6.11.19	53	41	○	○					○
33	中山尾長線	東区中山西1丁目10番	B	2	無	3.6	0.0	1.2	6.11.7～ 6.11.8	66	61	○	○	75	31	3.3	1.6	—
34	中山尾長線	東区中山西1丁目8番	B	2	無	45.0	—	1.2	6.11.7～ 6.11.8	53	45	○	○					○
35	比治山庚午線	中区中町8番	C	4	無	41.8	0.0	1.2	6.10.21～ 6.10.22	61	56	○	○	183	55	4.4	0.9	—
36	比治山庚午線	中区小町2番	C	4	無	65.0	—	1.2	6.10.21～ 6.10.22	52	50	○	○					○
37	比治山庚午線	西区観音町7番	C	4	無	41.3	0.0	1.2	6.10.23～ 6.10.24	59	53	○	○	115	35	2.6	1.4	—
38	比治山庚午線	西区観音町7番	C	4	無	85.0	—	1.2	6.10.23～ 6.10.24	57	47	○	○					○
39	草津沼田線	西区草津新町1丁目18番	B	4	無	9.1	10.0	1.2	6.11.5～ 6.11.6	66	62	○	○	117	19	29.5	24.3	—
40	草津沼田線	西区草津新町1丁目18番	B	4	無	55.0	—	1.2	6.11.5～ 6.11.6	55	49	○	○					○

番号	道 路 名	測定場所	環境基準 類型	車 線 数	防 音 壁 の 有 無	測定位置 (m)			測定年月日	騒音レベル (dB)		環境基準評価		交通量 (台/10分)		大型車混入率 (%)		背後 地
						車道端 からの 距離	住宅等か らの距離	地上から の高さ		昼間	夜間	昼間	夜間	昼間	夜間			
41	中 広 宇 品 線	南区比治山公園6番	C	6	無	6.3	5.0	1.2	6.11.27～ 6.11.28	69	62	○	○	172	35	8.1	1.4	—
42	中 広 宇 品 線	南区段原南1丁目24番	B	6	無	45.0	—	1.2	6.11.27～ 6.11.28	54	47	○	○					○
43	安 佐 南 4 区 454 号 線	安佐南区大塚東1丁目17番	B	4	無	2.9	17.0	1.2	6.11.20～ 6.11.21	71	64	×	○	82	9	12.9	41.2	—
44	安 佐 南 4 区 454 号 線	安佐南区大塚東2丁目	B	4	無	70.0	—	1.2	6.11.20～ 6.11.21	50	46	○	○					○
45	安 佐 南 4 区 486・490・ 739号線 佐伯1区371号 線	安佐南区伴南5丁目	C	4	無	8.0	70.0	1.2	6.12.2～ 6.12.3	62	55	○	○	61	13	13.2	16.0	—
46	安 佐 南 4 区 486・490・ 739号線 佐伯1区371号 線	安佐南区伴南5丁目	C	4	無	65.0	—	1.2	6.12.2～ 6.12.3	45	41	○	○					○
47	鷹 野 橋 宇 品 線	中区千田町3丁目7番	C	4	無	3.9	4.3	1.2	6.11.7～ 6.11.8	69	63	○	○	102	24	10.8	2.1	—
48	鷹 野 橋 宇 品 線	中区千田町3丁目7番	B	4	無	60.0	—	1.2	6.11.7～ 6.11.8	54	47	○	○					○
49	鷹 野 橋 宇 品 線	南区宇品西5丁目12番	C	4	無	6.0	4.3	1.2	6.10.16～ 6.10.17	65	59	○	○	83	36	13.3	8.5	—
50	鷹 野 橋 宇 品 線	南区宇品西5丁目13番	C	4	無	60.0	—	1.2	6.10.16～ 6.10.17	62	55	○	○					○
51	吉 島 観 音 線	中区舟入川口町18番	C	4	無	3.5	0.5	1.2	6.10.24～ 6.10.25	68	61	○	○	44	15	2.3	0.0	—
52	吉 島 観 音 線	中区舟入川口町21番	C	4	無	45.0	—	1.2	6.10.24～ 6.10.25	53	48	○	○					○
53	安 佐 南 4 区 488・489号線	安佐南区伴南4丁目2番	B	4	無	4.4	1.6	1.2	6.10.28～ 6.10.29	65	61	○	○	50	13	31.3	57.7	—
54	安 佐 南 4 区 488・489号線	安佐南区伴南4丁目2番	C	4	無	50.0	—	1.2	6.10.28～ 6.10.29	53	49	○	○					○
55	西 3 区 82 号 線	西区己斐本町3丁目12番	C	4	無	3.4	0.0	1.2	6.10.21～ 6.10.22	69	64	○	○	125	21	6.0	0.0	—
56	西 3 区 82 号 線	西区己斐本町3丁目12番	B	4	無	70.0	—	1.2	6.10.21～ 6.10.22	52	47	○	○					○
57	安 佐 南 4 区 486 号 線	安佐南区伴西3丁目9番	C	4	無	4.4	79.0	1.2	6.11.20～ 6.11.21	68	63	○	○	60	7	23.3	53.8	—
58	安 佐 南 4 区 486 号 線	安佐南区伴西3丁目	B	4	無	40.0	—	1.2	6.11.20～ 6.11.21	54	50	○	○					○
59	一 般 国 道 185 号	呉市本通5丁目11番地先	C	6	無	3.0	2.5	1.2	7.3.11	65	—	○	—	181	—	10.5	—	—
60	一 般 国 道 185 号	呉市本通5丁目1番地先	C	6	無	12.0	3.0	1.2	7.3.11	62	—	○	—	16	—	0.0	—	○
61	一 般 県 道 74 号	呉市下蒲刈町三之瀬361番地	B	1	無	0.0	1.0	1.2	7.3.13	59	—	○	—	16	—	0.0	—	—
62	一 般 国 道 185 号	呉市川尻町西2丁目1番地先	C	2	無	1.0	10.0	1.2	6.9.27	62	—	○	—	112	—	2.7	—	—
63	市 道 内 海 中 切 線	呉市安浦町内海3174-1	B	2	無	1.0	10.0	1.2	6.9.27	67	—	×	—	69	—	2.9	—	—
64	一 般 県 道 287 号	呉市蒲刈町宮盛1320地先	—	2	無	1.0	15.0	1.2	7.3.13	55	—	○	—	7	—	14.3	—	—
65	一 般 国 道 487 号	呉市音戸町畑3丁目6番地先	C	2	無	0.0	10.0	1.2	6.11.21	67	—	○	—	45	—	0.0	—	—
66	一 般 県 道 35 号	呉市倉橋町宇和木6409地先	B	2	無	1.5	5.0	1.2	6.11.21	62	—	○	—	39	—	2.6	—	—
67	県道大崎下島循環線	呉市豊町大長5915番地先	—	2	無	1.0	20.0	1.2	7.3.13	49	—	○	—	14	—	7.1	—	—
68	県 道 豊 島 線	呉市豊浜町豊島宇寺迫78番地先	—	1	無	1.0	20.0	1.2	7.3.13	50	—	○	—	9	—	0.0	—	—
69	一 般 国 道 31 号	呉市天応南町5-28	C	2	無	1.4	0.5	1.2	6.5.20～ 6.5.21	70	66	○	×	200	—	16.5	—	○
70	一 般 国 道 375 号	呉市郷原町7100	—	2	無	1.9	0.7	1.2	6.10.9～ 6.10.10	68	59	○	○	95	—	5.8	—	—
71	市 道 中 央 二 河 町 線	呉市中央4丁目1-1	C	4	無	5.9	0.5	1.2	6.12.3～ 6.12.4	60	51	○	○	103	—	3.9	—	—
72	県 道 矢 野 安 浦 線	呉市安浦町内海北2丁目1-17	B	2	無	3.7	0.0	1.2	6.6.11～ 6.6.12	66	57	○	○	97	—	8.3	—	—
73	県道広仁方停車場線	呉市広長浜2丁目5-11	B	2	無	3.1	0.0	1.2	6.9.18～ 6.9.19	62	55	○	○	38	—	0.0	—	—
74	一 般 国 道 2 号	竹原市西野町1950-1	C	2	無	5.3	40.5	1.2	6.12.10	72	—	×	—	126	—	24.6	—	—
75	一 般 国 道 2 号	竹原市西野町1950-1	C	2	無	52.3	40.0	1.2	6.12.10	54	—	○	—	126	—	24.6	—	○
76	一 般 国 道 432 号	竹原市竹原町3540-1	B	2	無	3.9	25.0	1.2	6.12.10	66	—	○	—	90	—	2.2	—	—
77	一 般 国 道 432 号	竹原市竹原町3540-1	B	2	無	50.0	10.0	1.2	6.12.10	54	—	○	—	90	—	2.2	—	○
78	一 般 国 道 185 号	竹原市中央4丁目7-11	C	4	無	3.7	16.0	1.2	6.12.10	63	—	○	—	105	—	1.9	—	—
79	一 般 国 道 185 号	竹原市中央4丁目7-11	C	4	無	27.0	24.0	1.2	6.12.10	55	—	○	—	105	—	1.9	—	○
80	一 般 国 道 185 号	竹原市福田町1267-1	C	2	無	1.9	30.3	1.2	6.12.10	64	—	○	—	49	—	4.0	—	—

番号	道 路 名	測定場所	環境基準 類型	車 線 数	防 音 壁 の 有 無	測定位置 (m)			測定年月日	騒音レベル (dB)		環境基準評価		交通量 (台/10分)		大型車混入率 (%)		背後地
						車道端 からの 距離	住宅等か らの距離	地上か らの高 さ		昼間	夜間	昼間	夜間	昼間	夜間	昼間	夜間	
										Leq (6時～ 22時)	Leq (22時～ 6時)	○環境基準達成 ×環境基準超過						
81	一 般 国 道 185 号	竹原市福田町1267-1	C	2	無	51.9	27.0	1.2	6.12.10	47	—	○	—	49	—	4.0	—	○
82	一 般 国 道 2 号	三原市糸崎南9丁目	B	2	無	2.0	20.0	1.2	6.10.25	72	—	×	—	75	—	0.2	—	—
83	市 道 本 町 45 号 線	三原市本町3丁目14番16号	C	1	無	1.0	3.0	1.2	6.10.25	62	—	○	—	23	—	0.0	—	—
84	主 要 地 方 道 線 主 尾 道 地 三 原 道 線	三原市館町2丁目	B	2	無	4.0	10.0	1.2	6.10.25	66	—	○	—	153	—	0.1	—	—
85	主 尾 道 地 三 原 道 線	三原市中之町6丁目3番	B	2	無	5.7	23.0	1.2	6.10.25	68	—	○	—	85	—	0.1	—	—
86	一 般 国 道 2 号	三原市皆実1丁目21番	C	2	無	4.0	10.0	1.2	6.10.25	65	—	○	—	139	—	0.1	—	—
87	一 般 国 道 185 号	三原市幸崎能地4丁目10番	C	2	無	2.0	10.0	1.2	6.10.25	59	—	○	—	24	—	0.1	—	—
88	主 三 要 原 地 竹 原 道 線	三原市小泉町4926番地	C	1	無	2.0	22.0	1.2	6.10.25	63	—	○	—	41	—	0.1	—	—
89	高 速 ・ 山 陽 道 (市道八幡町6号線)	三原市八幡町垣内651番地	C	4	有	30.0	—	1.2	6.10.31	70	—	×	—	242	—	0.5	—	○
90	一 般 国 道 2 号 (市道本郷町290号線)	三原市本郷南1丁目11番	B	2	有	15.0	—	1.2	6.10.25	60	—	○	—	44	—	0.0	—	○
91	市 道 駅 前 愛 宕 線	三原市本郷南6丁目21番	C	2	無	5.0	4.0	1.2	6.10.25	67	—	×	—	45	—	0.2	—	—
92	主 要 地 方 道 線 瀬 野 川 福 富 本 郷 道 線	三原市本郷町船木3105番地	B	2	無	4.0	19.0	1.2	6.10.25	62	—	○	—	41	—	0.3	—	—
93	主 要 地 方 道 線 東 広 島 本 郷 忠 海 道 線	三原市本郷町南方1005番地	B	2	無	3.0	10.0	1.2	6.10.25	61	—	○	—	234	—	0.3	—	—
94	主 三 要 原 地 東 方 城 道 線	三原市久井町下津1445番地	B	2	無	45.0	—	1.2	6.10.31	66	—	×	—	29	—	0.3	—	○
95	一 般 国 道 432 号	三原市大和町萩原652番地	C	2	無	5.3	20.0	1.2	6.10.31	61	—	○	—	37	—	0.4	—	—
96	一 般 国 道 432 号	三原市大和町和木1531番地	B	2	無	30.0	—	1.2	6.10.31	58	—	○	—	19	—	0.1	—	○
97	一般県道草深古市松永線	尾道市浦崎町50	C	2	無	2.0	1.0	1.2	6.11.18～ 6.11.26	64	59	○	○	57	14	8.8	0.0	—
98	一般県道向島循環線	尾道市向島町5581-20	C	2	無	0.5	1.0	1.2	6.11.18～ 6.11.26	63	56	○	○	65	6	9.2	0.0	—
99	主 福 要 山 尾 道 道 線	尾道市美ノ郷町三成2554	A	2	無	1.0	0.0	1.2	6.11.28～ 6.11.29	67	60	○	○	78	20	24.4	0.0	—
100	旧県道美ノ郷新沖田線	尾道市美ノ郷町三成197-1	A	2	無	2.0	1.0	1.2	6.11.28～ 6.11.29	68	64	×	×	64	20	10.9	0.0	—
101	一 般 国 道 2 号	福山市東桜町	C	6	無	0.0	—	1.2	6.12.9～ 6.12.10	63	60	○	○	429	92	16.6	19.6	—
102	一 般 国 道 2 号	福山市東桜町	C	6	無	—	—	1.2	6.12.9～ 6.12.10	56	53	○	○	429	92	16.6	19.6	○
103	市 道 北 吉 津 曙 線	福山市緑町	C	4	無	0.0	—	1.2	6.12.2～ 6.12.3	64	57	○	○	168	29	6.5	3.4	—
104	市 道 北 吉 津 曙 線	福山市緑町	C	4	無	—	—	1.2	6.12.2～ 6.12.3	51	43	○	○	168	29	6.5	3.4	○
105	一 般 国 道 2 号	福山市今津町	B	2	無	0.0	—	1.2	6.11.25～ 6.11.26	67	62	○	○	246	53	12.6	7.5	—
106	一 般 国 道 2 号	福山市今津町	B	2	無	—	—	1.2	6.11.25～ 6.11.26	50	50	○	○	246	53	12.6	7.5	○
107	県 道 福 山 尾 道 線	福山市赤坂町	C	2	無	0.0	—	1.2	6.12.2～ 6.12.3	67	62	○	○	182	52	8.8	3.8	—
108	県 道 福 山 尾 道 線	福山市赤坂町	C	2	無	—	—	1.2	6.12.2～ 6.12.3	53	51	○	○	182	52	8.8	3.8	○
109	一 般 国 道 313 号	福山市神辺町	C	2	無	0.0	—	1.2	6.11.18～ 6.11.19	68	63	○	○	132	31	11.4	0.0	—
110	一 般 国 道 313 号	福山市神辺町	C	2	無	—	—	1.2	6.11.18～ 6.11.19	50	42	○	○	132	31	11.4	0.0	○
111	三 次 イ ン タ ー 線	三次市西酒屋町1137-1	B	2	無	3.9	10.0	1.2	6.11.20	64	—	○	—	78	—	7.7	—	—
112	和 知 塩 町 線	三次市向江田町3372-2	—	2	無	3.8	40.0	1.2	6.11.21	60	—	○	—	30	—	10.0	—	—
113	三 次 高 野 線	三次市君田町泉吉田311-3	—	2	無	3.9	215.0	1.2	6.11.20	62	—	○	—	23	—	21.7	—	—
114	三 次 庄 原 線	三次市三良坂町三良坂2859-1	A	2	無	2.5	17.0	1.2	6.11.21	67	—	○	—	44	—	27.3	—	—
115	世 羅 甲 田 線	三次市三和町上板木614-1	—	2	無	4.1	87.0	1.2	6.11.20	67	—	○	—	46	—	21.7	—	—
116	三 原 東 城 線	庄原市東城町 久代	—	2	0	1.5	0.0	1.2	7.2.12～ 7.2.13	66	57	○	○	34	1	26.5	—	○
117	一 般 国 道 182 号	庄原市東城町 川東	B	2	0	5.7	0.0	1.2	7.2.12～ 7.2.13	59	53	○	○	68	5	19.1	80.0	○
118	一 般 国 道 182 号	庄原市東城町 久代	—	2	0	3.7	0.0	1.2	7.2.12～ 7.2.13	64	57	○	○	31	4	6.5	75.0	○
119	東 城 停 車 場 線	庄原市東城町 川東	C	2	0	2.2	0.0	1.2	7.2.13～ 7.2.14	59	51	○	○	21	2	—	—	○
120	国 道 2 号 線	大竹市小方1丁目めがねのミキ横	B	4	無	2.7	30.0	1.2	7.2.28	74	70	×	×	329	115	17.3	13.0	—

番号	道 路 名	測定場所	環境基準 類型	車 線 数	防 音 壁 の 有 無	測定位置 (m)			測定年月日	騒音レベル (dB)		環境基準評価		交通量 (台/10分)		大型車混入率 (%)		背後地
						車道端 からの 距離	住宅等か らの距離	地上か らの高 さ		昼間	夜間	昼間	夜間	昼間	夜間	昼間	夜間	
										Leq (6時～ 22時)	Leq (22時～ 6時)	○環境基準達成 ×環境基準超過						
121	県道乙瀬・小方線	大竹市三ツ石誠和ハイツ入口	A	2	無	1.0	10.0	1.2	7.2.28	61	—	○	—	44	—	9.1	—	—
122	国道186号線	大竹市木野2丁目早瀬ヶ迫バス停	B	2	無	2.0	15.0	1.2	7.2.28	63	—	○	—	39	—	12.8	—	—
123	吉舎豊栄線	東広島市豊栄町吉原2118-3	—	2	無	1.8	20.0	1.2	6.5.2	57	—	○	—	14	—	0.0	—	—
124	一般国道375号	東広島市豊栄町飯田816	—	2	無	1.4	14.5	1.2	6.5.2	70	—	○	—	75	—	13.3	—	—
125	吉舎豊栄線	東広島市豊栄町清武1094	—	2	無	1.3	8.0	1.2	6.5.2	64	—	○	—	20	—	0.0	—	—
126	吉田豊栄線	東広島市豊栄町別府41-3	—	2	無	1.7	35.0	1.2	6.5.2	66	—	○	—	20	—	10.0	—	—
127	一般国道375号	東広島市豊栄町鍛冶屋437-7	B	2	無	1.1	25.0	1.2	6.5.2	68	—	○	—	115	—	11.3	—	—
128	市道鍛冶屋線	東広島市豊栄町乃美2817-1	—	2	無	5.5	12.5	1.2	6.5.2	49	—	○	—	11	—	0.0	—	—
129	一般国道486号	東広島市豊栄町安宿4025-1	—	2	無	3.8	12.5	1.2	6.5.2	64	—	○	—	26	—	15.4	—	—
130	大和福富線	東広島市豊栄町能良390-5	—	2	無	2.3	62.0	1.2	6.5.2	61	—	○	—	17	—	11.8	—	—
131	一般国道375号	東広島市福富町久芳2300-1	B	2	無	2.1	18.5	1.2	6.5.2	69	—	○	—	123	—	6.5	—	—
132	一般国道375号	東広島市福富町久芳3860-1	C	2	無	3.5	45.0	1.2	6.5.2	64	—	○	—	78	—	7.7	—	—
133	下竹仁久芳線	東広島市福富町久芳4402-1	—	2	無	1.7	4.5	1.2	6.5.2	62	—	○	—	23	—	0.0	—	—
134	瀬野川福富本郷線	東広島市福富町上竹仁247-4	—	2	無	1.8	15.5	1.2	6.4.19	65	—	○	—	111	—	16.2	—	—
135	瀬野川福富本郷線	東広島市福富町下竹仁470-1	—	2	無	3.3	10.0	1.2	6.5.2	67	—	○	—	49	—	6.1	—	—
136	瀬野川福富本郷線	東広島市福富町下竹仁937-2	B	2	無	2.5	50.0	1.2	6.5.2	66	—	○	—	31	—	6.5	—	—
137	一般国道375号	東広島市福富町上戸野2502-3	—	2	無	2.5	24.0	1.2	6.5.8	69	—	○	—	85	—	30.6	—	—
138	瀬野川福富本郷線	東広島市河内町戸野719-1	—	2	無	2.1	14.0	1.2	6.5.8	62	—	○	—	16	—	12.5	—	—
139	瀬野川福富本郷線	東広島市河内町河戸2080-1	—	2	無	2.8	29.0	1.2	6.5.8	63	—	○	—	11	—	18.2	—	—
140	瀬野川福富本郷線	東広島市河内町上河内847-1	—	2	無	3.4	26.0	1.2	6.5.8	65	—	○	—	20	—	35.0	—	—
141	瀬野川福富本郷線	東広島市河内町上河内280-1	—	2	無	0.9	14.0	1.2	6.5.8	65	—	○	—	22	—	13.6	—	—
142	一般国道432号	東広島市河内町中河内1204-1	B	2	無	1.4	4.0	1.2	6.5.8	61	—	○	—	20	—	0.0	—	—
143	一般国道432号	東広島市河内町入野2056-1	—	2	無	4.3	17.0	1.2	6.5.8	62	—	○	—	37	—	8.1	—	—
144	東広島本郷忠海線	東広島市河内町入野2730	—	2	無	4.2	14.0	1.2	6.5.8	66	—	○	—	46	—	30.4	—	—
145	一般国道432号	東広島市河内町入野4430	—	2	無	2.5	53.0	1.2	6.5.8	68	—	○	—	59	—	28.8	—	—
146	吉川大多田線	東広島市黒瀬町大多田1131-2	—	2	無	4.5	19.0	1.2	6.4.22	62	—	○	—	38	—	26.3	—	—
147	一般国道375号	東広島市黒瀬町南方849-8	C	2	無	3.6	15.0	1.2	6.4.22	66	—	○	—	138	—	9.4	—	—
148	一般国道375号	東広島市黒瀬町乃美尾352-11	B	2	無	1.4	8.0	1.2	6.4.22	69	—	○	—	175	—	9.7	—	—
149	矢野安浦線	東広島市黒瀬町楢原934-6	B	2	無	1.7	10.8	1.2	6.4.26	68	—	○	—	132	—	8.3	—	—
150	一般国道375号	東広島市黒瀬町丸山1367	C	2	無	1.3	10.0	1.2	6.4.22	68	—	○	—	139	—	7.9	—	—
151	小多田安浦線	東広島市黒瀬町宗近柳国735-102	—	2	無	0.3	15.0	1.2	6.4.22	66	—	○	—	37	—	13.5	—	—
152	矢野安浦線	東広島市黒瀬町菅田856-4	—	2	無	5.0	14.0	1.2	6.4.22	68	—	○	—	110	—	12.7	—	—
153	一般国道185号 (安芸津バイパス)	東広島市安芸津町三津4682	B	2	無	4.3	22.0	1.2	6.4.26	56	—	○	—	20	—	15.0	—	—
154	安芸津下三永線	東広島市安芸津町三津4953-1	B	2	無	2.1	20.0	1.2	6.4.22	69	—	○	—	60	—	16.7	—	—
155	安芸津下三永線	東広島市安芸津町三津4401-8	B	2	無	4.9	27.0	1.2	6.4.22	64	—	○	—	76	—	5.3	—	—
156	一般国道185号	東広島市安芸津町三津4090-3	C	2	無	2.9	9.0	1.2	6.4.26	67	—	○	—	77	—	5.2	—	—
157	一般国道185号	東広島市安芸津町木谷350-18	C	2	無	1.2	6.0	1.2	6.4.22	67	—	○	—	93	—	15.1	—	—
158	内海三津線	東広島市安芸津町風早757-2	B	2	無	1.9	5.0	1.2	6.4.26	63	—	○	—	40	—	7.5	—	—
159	一般国道185号	東広島市安芸津町小松原391-1	B	2	無	1.2	12.0	1.2	6.4.22	66	—	○	—	49	—	12.2	—	—
160	西高屋停車場線	東広島市高屋町杵原1398-5	—	2	無	7.7	69.0	1.2	6.5.9	64	—	○	—	139	—	8.6	—	—

番号	道 路 名	測定場所	環 境 基 準 類 型	車 線 数	防 音 壁 の 有 無	測定位置 (m)			測定年月日	騒音レベル (dB)		環境基準評価		交通量 (台/10分)		大型車混入率 (%)		背後 地
						車道端 からの 距離	住宅等か らの距離	地上か らの高 さ		昼間	夜間	昼間	夜間	昼間	夜間	昼間	夜間	
										Leq (6時～ 22時)	Leq (22時 ～ 6時)	○環境基準達成 ×環境基準超過						
161	西 高 屋 停 車 場 線	東広島市高屋町杵原 1349-2	-	2	無	45.1	39.0	1.2	6.5.9	49	—	○	—	139	—	8.6	—	○
162	一 般 国 道 375 号	東広島市高屋町稲木304-1	C	2	無	3.7	18.0	1.2	6.5.9	70	—	○	—	127	—	15.7	—	—
163	一 般 国 道 375 号	東広島市高屋町稲木304-1	C	2	無	51.8	55.0	1.2	6.5.9	56	—	○	—	127	—	15.7	—	○
164	東 広 島 本 郷 忠 海 線	東広島市高屋町小谷3300	B	2	無	1.8	18.0	1.2	6.5.9	66	—	○	—	79	—	10.1	—	—
165	東 広 島 本 郷 忠 海 線	東広島市高屋町小谷3300	B	2	無	19.8	16.0	1.2	6.5.9	55	—	○	—	79	—	10.1	—	○
166	東 広 島 白 木 線	東広島市志和町 志和東4661-12	-	2	無	1.7	17.0	1.2	6.4.19	73	—	×	—	68	—	23.5	—	—
167	東 広 島 白 木 線	東広島市志和町 志和東4661-12	-	2	無	26.3	12.0	1.2	6.4.19	57	—	○	—	68	—	23.5	—	○
168	瀬 野 川 福 富 本 郷 線	東広島市志和町 志和西1458	B	2	無	2.7	60.0	1.2	6.5.8	66	—	○	—	34	—	38.2	—	—
169	瀬 野 川 福 富 本 郷 線	東広島市志和町 志和西1458	B	2	無	35.9	31.0	1.2	6.5.8	51	—	○	—	34	—	38.2	—	○
170	一 般 国 道 486 号	東広島市西条御条町 6-4	C	2	無	4.2	34.0	1.2	6.5.10	66	—	○	—	204	—	9.3	—	—
171	一 般 国 道 486 号	東広島市西条御条町 6-4	C	2	無	14.0	32.0	1.2	6.5.10	56	—	×	—	204	—	9.3	—	○
172	市 道 西 条 駅 大 学 線	東広島市西条町 御園字309-1	B	4	無	7.5	25.0	1.2	6.5.7	63	—	○	—	152	—	9.2	—	—
173	市 道 西 条 駅 大 学 線	東広島市西条町 御園字309-1	B	4	無	58.3	22.0	1.2	6.5.7	48	—	○	—	152	—	9.2	—	○
174	一 般 国 道 375 号	東広島市西条町吉行880-1	B	4	無	4.5	32.0	1.2	6.5.10	66	—	○	—	236	—	6.4	—	—
175	一 般 国 道 375 号	東広島市西条町吉行894	B	4	無	55.0	33.0	1.2	6.5.10	53	—	○	—	236	—	6.4	—	○
176	一 般 国 道 375 号	東広島市西条町 御園字6485-1	B	4	無	8.4	20.0	1.2	6.5.10	63	—	○	—	284	—	7.7	—	—
177	一 般 国 道 375 号	東広島市西条町 御園字6479	B	4	無	32.1	5.5	1.2	6.5.10	54	—	○	—	284	—	7.7	—	○
178	一 般 国 道 375 号	東広島市鏡山三丁目12-26	C	2	無	4.7	5.0	1.2	6.5.7	68	—	○	—	217	—	7.8	—	—
179	一 般 国 道 375 号	東広島市鏡山三丁目12-26	C	2	無	30.2	5.0	1.2	6.5.7	53	—	○	—	217	—	7.8	—	○
180	一 般 国 道 2 号 (西 条 バ イ パ ス)	東広島市西条町 御園字725-18	B	2	有	17.6	2.0	1.2	6.5.7	56	—	○	—	172	—	23.8	—	—
181	一 般 国 道 2 号 (西 条 バ イ パ ス)	東広島市西条町 御園字725-20	B	2	有	33.6	9.0	1.2	6.5.7	52	—	○	—	172	—	23.8	—	○
182	安 芸 津 下 三 永 線	東広島市三永一丁目 5-23	C	4	無	6.7	37.0	1.2	6.5.7	61	—	○	—	100	—	7.0	—	—
183	馬 木 八 本 松 線	東広島市西条町馬木396-4	-	2	無	1.8	12.0	1.2	6.4.26	72	—	×	—	104	—	24.0	—	—
184	馬 木 八 本 松 線	東広島市西条町馬木396-4	-	2	無	44.3	19.8	1.2	6.4.26	52	—	○	—	104	—	24.0	—	○
185	津 江 八 本 松 線	東広島市八本松町 吉川246-7	B	2	無	1.4	21.0	1.2	6.5.7	66	—	○	—	31	—	19.4	—	—
186	津 江 八 本 松 線	東広島市八本松町 吉川333	B	2	無	25.4	16.0	1.2	6.5.7	50	—	○	—	31	—	19.4	—	○
187	馬 木 八 本 松 線	東広島市八本松町原 9243-2	C	2	無	1.5	12.4	1.2	6.5.22	70	—	○	—	92	—	19.6	—	—
188	馬 木 八 本 松 線	東広島市八本松町原 9247-1	C	2	無	44.8	29.0	1.2	6.5.22	50	—	○	—	92	—	19.6	—	○
189	市 道 八 本 松 寺 家 線	東広島市八本松南 五丁目5-14	A	2	無	2.5	6.0	1.2	6.4.18	60	—	○	—	36	—	2.8	—	—
190	一 般 国 道 486 号	東広島市八本松東 七丁目4-19	B	2	無	1.4	15.0	1.2	6.5.10	71	—	×	—	155	—	6.5	—	—
191	一 般 国 道 486 号	東広島市八本松東 七丁目5-6	B	2	無	25.9	37.0	1.2	6.5.10	56	—	○	—	155	—	6.5	—	○
192	東 広 島 向 原 線	東広島市八本松飯田 一丁目6-9	C	2	無	8.6	106.0	1.2	6.4.18	64	—	○	—	97	—	21.6	—	—
193	飯 田 吉 行 線	東広島市西条町寺家 6084-1	B	2	無	2.7	12.0	1.2	6.5.10	66	—	○	—	125	—	5.6	—	—
194	市 道 吉 行 飯 田 線	東広島市西条町寺家4634	B	4	無	4.0	22.0	1.2	6.4.19	61	—	○	—	119	—	0.0	—	—
195	市 道 前 谷 磯 松 線	東広島市八本松東 三丁目31-26	B	2	無	4.8	12.0	1.2	6.4.19	66	—	×	—	123	—	13.0	—	—
196	一 般 国 道 3 7 5 号 (東 広 島 呉 道 路)	東広島市西条町森近1091	-	2	無	10.6	40.0	1.2	6.4.26	61	—	○	—	181	—	28.2	—	—
197	吉 川 大 多 田 線	東広島市黒瀬町 大多田2066-1	-	2	無	1.2	25.0	1.2	6.4.22	69	—	○	—	55	—	20.0	—	—
198	志 和 イ ン タ ー 線	東広島市志和町 七条砦坂1440	C	2	無	0.7	30.5	1.2	6.4.19	72	—	×	—	121	—	34.7	—	—
199	市 道 土 与 丸 上 三 永 線	東広島市西条町助実936	B	2	無	3.2	15.0	1.2	6.5.10	64	—	○	—	31	—	9.7	—	—
200	市 道 西 条 中 央 巡 回 線	東広島市西条町助実693-1	B	2	無	5.2	82.0	1.2	6.5.10	59	—	○	—	61	—	3.3	—	—

番号	道 路 名	測定場所	環 境 基 準 類 型	車 線 数	防 音 壁 の 有 無	測定位置 (m)			測定年月日	騒音レベル (dB)		環境基準評価		交通量 (台/10分)		大型車混入率 (%)		背後地
						車道端 からの 距離	住宅等か らの距離	地上から の高さ		昼間	夜間	昼間	夜間	昼間	夜間	昼間	夜間	
										Leq (6時～ 22時)	Leq (22時～ 6時)	○環境基準達成 ×環境基準超過						
201	市道土与丸上三永線	東広島市西条町上三永1621-1	-	2	無	3.6	43.0	1.2	6.5.7	62	—	○	—	40	—	27.5	—	—
202	一般国道375号 (福富バイパス)	東広島市福富町久芳1539-26	-	2	無	6.1	49.0	1.2	6.5.2	59	—	○	—	30	—	10.0	—	—
203	小田白市線	東広島市河内町小田2212-2	-	2	無	2.2	28.0	1.2	6.5.8	59	—	○	—	21	—	9.5	—	—
204	一般国道2号 (安芸バイパス)	東広島市八本松西五丁目15-12	B	2	有	29.7	17.0	1.2	6.4.18	49	—	○	—	217	—	26.3	—	—
205	瀬野川福富本郷線	東広島市志和町別府187-2	-	2	無	2.1	40.0	1.2	6.4.19	61	—	○	—	10	—	20.0	—	—
206	瀬野川福富本郷線	東広島市志和町別府1340-2	-	2	無	1.7	35.0	1.2	6.4.19	73	—	×	—	68	—	45.6	—	—
207	一般県道栗谷大野線	廿日市市大野中央四丁目4番16号	C	4	無	4.8	8.8	1.2	6.12.17	64	—	○	—	64	—	4.7	—	—
208	一般県道栗谷大野線	廿日市市大野中央四丁目4番	C	4	無	46.4	24.3	1.2	6.12.17	56	—	○	—	64	—	4.7	—	○
209	市道前空駅鯛ノ原線	廿日市市前空六丁目4番	A	2	無	2.9	4.3	1.2	6.12.17	61	—	×	—	26	—	3.8	—	—
210	市道前空駅鯛ノ原線	廿日市市前空六丁目4番	A	2	無	36.3	8.5	1.2	6.12.17	49	—	○	—	26	—	3.8	—	○
211	一般県道廿日市港線	廿日市市串戸三丁目2番	B	4	無	4.3	7.0	1.2	6.12.16	66	—	○	—	257	—	10.5	—	—
212	一般県道廿日市港線	廿日市市串戸三丁目2番	B	4	無	18.7	3.0	1.2	6.12.16	54	—	○	—	257	—	10.5	—	○
213	吉田豊栄線	安芸高田市吉田町吉田3446-5	B	2	無	1.6	17.7	1.2	6.10.23	67	—	○	—	47	—	10.6	—	—
214	一般国道54号	安芸高田市八千代町勝田1486	B	2	無	1.8	13.9	1.2	6.10.21	73	—	×	—	127	—	17.3	—	—
215	浜田八重可部線	安芸高田市八千代町上根849-1	B	2	無	1.7	11.7	1.2	6.10.21	67	—	○	—	13	—	53.8	—	—
216	浜田八重可部線	安芸高田市八千代町勝田505	C	2	無	2.0	53.4	1.2	6.10.21	68	—	○	—	64	—	21.9	—	—
217	吉田邑南線	安芸高田市美土里町生田1836-6	-	2	無	3.2	32.5	1.2	6.10.21	54	—	○	—	5	—	0.0	—	—
218	一般国道433号	安芸高田市美土里町北2514	-	2	無	2.4	28.0	1.2	6.10.21	61	—	○	—	9	—	22.2	—	—
219	金屋壬生線	安芸高田市美土里町本郷1888	-	2	無	1.2	16.4	1.2	6.10.21	68	—	○	—	26	—	34.6	—	—
220	甲田作木線	安芸高田市高宮町佐々部983-2	-	2	無	4.0	57.0	1.2	6.10.24	55	—	○	—	10	—	0.0	—	—
221	北船木線	安芸高田市高宮町船木81-4	-	2	無	2.6	8.9	1.2	6.10.24	60	—	○	—	8	—	37.5	—	—
222	三次美土里線	安芸高田市高宮町原田3899	B	2	無	3.3	36.4	1.2	6.10.24	64	—	○	—	27	—	14.8	—	—
223	下北甲田線	安芸高田市高宮町原田3430	B	2	無	4.6	71.5	1.2	6.10.21	59	—	○	—	10	—	10.0	—	—
224	世羅甲田線	安芸高田市甲田町高田原1440	B	2	無	1.1	8.0	1.2	6.10.23	65	—	○	—	56	—	8.9	—	—
225	東広島向原線	安芸高田市向原町長田2554-6	C	2	無	2.8	2.3	1.2	6.10.24	59	—	○	—	12	—	16.7	—	—
226	吉田豊栄線	安芸高田市向原町坂1683-4	C	2	無	2.6	19.0	1.2	6.10.24	60	—	○	—	17	—	11.8	—	—
227	江田島大柿線	江田島市江田島町鷺部2丁目13-1	B	2	無	1.3	11.7	1.2	6.6.12	65	—	○	—	97	—	10.3	—	—
228	江田島大柿線	江田島市江田島町鷺部2丁目13-1	B	2	無	31.3	16.1	1.2	6.6.12	50	—	○	—	97	—	10.3	—	○
229	一般国道487号	江田島市能美町鹿川12758-1	B	2	無	6.4	41.9	1.2	6.6.11	60	—	○	—	66	—	10.6	—	—
230	一般国道487号	江田島市能美町鹿川1275-3	B	2	無	57.4	11.2	1.2	6.6.11	45	—	○	—	66	—	10.6	—	○
231	高田沖美江田島線	江田島市沖美町美能937-2	B	2	無	2.9	27.8	1.2	6.6.11	51	—	○	—	5	—	0.0	—	—
232	高田沖美江田島線	江田島市沖美町美能833	B	2	無	26.9	50.0	1.2	6.6.11	49	—	○	—	5	—	0.0	—	○
233	一般国道487号	江田島市大柿町大君1817-49	C	2	無	3.1	9.7	1.2	6.6.12	67	—	○	—	98	—	9.2	—	—
234	一般国道487号	江田島市大柿町大君1817-20	C	2	無	26.1	6.0	1.2	6.6.12	51	—	○	—	98	—	9.2	—	○
235	県道広島中島線	府中町大須4-1-41	C	4	無	0.3	12.0	1.2	6.11.7～ 6.11.7	70	—	○	—	177	—	6.8	—	—
236	県道東海田広島線	府中町浜田1-2-18	B	4	無	0.8	3.7	1.2	6.11.7～ 6.11.7	69	—	○	—	175	—	5.7	—	—
237	県道広島海田線	府中町千代9-12	C	2	無	2.0	1.0	1.2	6.11.7～ 6.11.7	73	—	×	—	240	—	10.4	—	—
238	町道大須上岡田線	府中町本町4-4-14	B	2	無	0.5	3.2	1.2	6.11.7～ 6.11.7	65	—	○	—	95	—	9.5	—	—
239	県道広島海田線	府中町青崎南2-15	C	2	無	—	—	1.2	6.11.20～ 6.11.21	68	65	○	○	—	—	—	—	—
240	県道矢野海田線	安芸郡海田町曙町2番31号(曙公園道路端)	C	2	無	8.6	16.7	1.2	6.10.9～ 6.10.10	62	57	○	○	211	52	5.2	40.4	—

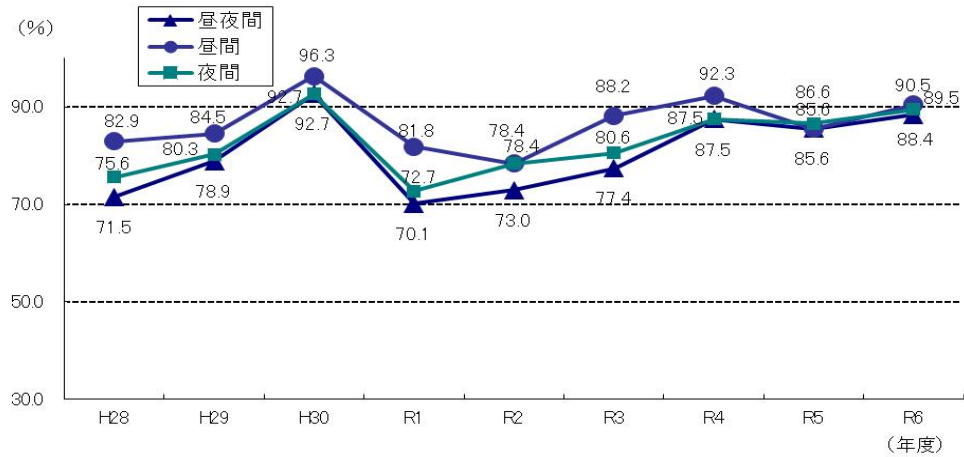
番号	道 路 名	測定場所	環 境 基 準 類 型	車 線 数	防 音 壁 の 有 無	測定位置 (m)			測定年月日	騒音レベル (dB)		環境基準評価		交通量 (台/10分)		大型車混入率 (%)		背後地
						車道端からの距離	住宅等からの距離	地上からの高さ		昼間	夜間	昼間	夜間	昼間	夜間	昼間	夜間	
										Leq (6時～22時)	Leq (22時～6時)	○環境基準達成 ×環境基準超過						
241	県道矢野海田線	安芸郡海田町曙町2番31号 (曙公園道路後背地)	C	2	無	23.7	5.0	1.2	6.10.9～6.10.10	57	54	○	○	211	52	5.2	40.4	○
242	一般国道31号	安芸郡海田町栄町5番16号 (ﾊﾞｰｻﾞﾝｸﾞｸﾛｽ横道路端)	C	4	無	3.0	2.0	1.2	6.10.9～6.10.10	72	70	×	×	426	188	1.6	1.1	—
243	一般国道31号	安芸郡海田町栄町5番16号 (ﾊﾞｰｻﾞﾝｸﾞｸﾛｽ横道路後背地)	C	4	無	23.5	1.4	1.2	6.10.9～6.10.10	67	66	×	×	426	188	1.6	1.1	○
244	主 要 地 方 道 線 矢 野 安 浦	安芸郡熊野町中溝三丁目21番7号	B	2	無	20.0	18.4	1.2	6.10.16～6.10.17	54	54	○	○	—	—	—	—	○
245	主 要 地 方 道 線 矢 野 安 浦	安芸郡熊野町中溝三丁目21番7号	B	2	無	2.0	0.4	1.2	6.10.16～6.10.17	68	65	○	○	203	27	12.3	21.8	—
246	県道瀬野呉線	安芸郡熊野町萩原九丁目16番14号	B	2	無	0.0	0.0	1.2	6.10.16～6.10.17	67	61	○	○	109	11	7.6	15.9	—
247	一般国道31号	坂町北新地1-2 坂町立北新地運動公園前	C	2	無	1.0	—	1.2	6.10.29～6.10.30	74	71	×	×	295	96	9.9	18.7	—
248	一般国道31号	坂町北新地1-2 坂町立北新地運動公園内	C	2	無	20.0	—	1.2	6.10.29～6.10.30	65	64	○	○	295	96	9.9	18.7	○
249	一般国道31号	坂町横浜東1-21 岡公園前	C	4	無	0.8	40.7	1.2	6.10.29～6.10.30	73	68	×	×	274	84	12.6	22.6	—
250	一般国道31号	坂町横浜東1-21 岡公園内	C	4	無	30.0	—	1.2	6.10.29～6.10.30	63	58	○	○	274	84	12.6	22.6	○
251	一般国道31号	坂町小屋浦1-3-6 西谷建工業業株前	B	2	無	1.0	55.0	1.2	6.10.29～6.10.30	66	61	○	○	220	77	10.1	27.6	—
252	一般国道31号	坂町小屋浦1-3-6 西谷建工業業株横	B	2	無	20.0	—	1.2	6.10.29～6.10.30	57	51	○	○	220	77	10.1	27.6	○
253	一般国道191号	安芸太田町 戸河内小学校前	B	2	無	30.0	50.0	1.2	6.12.25	59	—	○	—	71	—	5.6	—	○
254	一般国道191号	安芸太田町 戸河内松信園前	C	2	無	20.0	10.0	1.2	6.12.25	55	—	○	—	49	—	18.0	—	○
255	一般国道191号	安芸太田町 ぶらっとホームつなみ	C	2	無	10.0	20.0	1.2	6.12.25	62	—	○	—	27	—	19.0	—	—
256	一般国道191号	安芸太田町 太田川森林組合	C	2	無	5.0	30.0	1.2	6.12.25	63	—	○	—	38	—	16.0	—	—
257	国道261号線	山県郡北広島町春木 エトセトラ横	C	2	無	3.0	12.0	1.2	6.10.24	69	62	○	○	114	20	4.4	10.0	—
258	主 要 地 方 道 線 千 代 田 八 千 代	山県郡北広島町南方 元千代田工業倉庫横	—	2	無	2.0	8.0	1.2	6.10.24	63	—	○	—	26	—	7.7	—	—
259	国道261号線	山県郡北広島町本地 本地総合センター	—	2	無	3.0	30.0	1.2	6.10.24	63	59	○	○	47	7	10.6	14.3	—
260	国道261号線	山県郡北広島町春木 新宅謙次宅横	B	2	無	2.0	5.0	1.2	6.10.24	68	64	○	○	94	11	8.5	36.4	—
261	主 要 地 方 道 線 千 代 田 八 千 代	山県郡北広島町南方 額田部会館横	—	2	無	1.0	5.0	1.2	6.10.24	66	—	○	—	30	—	13.3	—	—
262	県道都志見千代田線	山県郡北広島町今田 千代田病院前	B	2	無	3.0	20.0	1.2	6.10.24	58	—	○	—	24	—	0.0	—	—
263	国道433号線	山県郡北広島町舞綱 大田铸造所前	—	2	無	1.0	15.0	1.2	6.10.24	65	51	○	○	23	2	8.7	0.0	—
264	国道433号線	山県郡北広島町下石610-4	—	2	無	1.0	3.0	1.2	6.10.8	62	—	○	—	14	—	0.0	—	—
265	県道烏帽子中原線	山県郡北広島町西宗1087-4	—	2	無	4.0	10.0	1.2	6.10.8	49	—	○	—	2	—	0.0	—	—
266	主 要 地 方 道 線 宇 平 芸 北	山県郡北広島町都志見4857-2	—	2	無	4.0	10.0	1.2	6.10.8	63	—	○	—	22	—	9.1	—	—
267	主 要 地 方 道 線 宇 平 芸 北	山県郡北広島町阿坂4435-5	—	2	無	2.0	10.0	1.2	6.10.8	62	—	○	—	28	—	7.1	—	—
268	県道七曲千代田線	山県郡北広島町吉木1600	—	2	無	1.0	3.0	1.2	6.10.8	54	—	○	—	3	—	0.0	—	—
269	県道澄合豊平線	山県郡北広島町長笹1562-2	—	2	無	1.0	3.0	1.2	6.10.8	56	—	○	—	0	—	0.0	—	—
270	県道烏帽子中原線	山県郡北広島町阿坂1893-2	—	2	無	2.0	10.0	1.2	6.10.8	54	—	○	—	1	—	0.0	—	—
271	主 要 地 方 道 線 浜 田 八 重 可 部	北広島町大朝4777-3 (松尾住宅産業付近)	—	2	無	1.0	3.2	1.2	6.10.18	66	—	○	—	22	—	15.3	—	—
272	国道261号	北広島町大朝6804-1 (中三坂トンネル前積雪深測定所付近)	—	2	無	1.0	5.5	1.2	6.10.18	62	—	○	—	51	—	6.7	—	—
273	県道八幡雲耕線	山県郡北広島町東八幡原 八幡郵便局・消防屯所前	—	2	無	1.5	1.5	1.2	6.10.23	59	—	○	—	7	—	0.0	—	—
274	国道186号線	山県郡北広島町大元 旧雄鹿原小学校前	—	2	無	1.5	10.0	1.2	6.10.23	62	—	○	—	21	—	0.0	—	—
275	国道186号線	山県郡北広島町荒神原 荒神センター前	—	2	無	1.5	10.0	1.2	6.10.23	65	—	○	—	32	—	0.0	—	—
276	国道186号線	山県郡北広島町川小田 芸北郵便局前	—	2	無	1.5	20.0	1.2	6.10.23	65	—	○	—	23	—	0.0	—	—
277	国道186号線	山県郡北広島町川小田 近藤商店前	—	2	無	1.5	10.0	1.2	6.10.23	66	—	○	—	31	—	0.0	—	—
278	国道186号線	山県郡北広島町細見 三叉路	—	2	無	1.5	7.0	1.2	6.10.23	64	—	○	—	20	—	0.0	—	—
279	主 要 地 方 道 線 宇 平 芸 北	山県郡北広島町移原 役場美和集会センター前	—	2	無	1.5	20.0	1.2	6.10.23	60	—	○	—	6	—	0.0	—	—

資料：県環境保全課、各市町

(注) 1 未指定地域は、B類型の地域として評価した。

2 昼間：6時～22時 夜間：22時～6時

6 自動車騒音環境基準達成状況の経年変化



7 道路交通振動測定結果

(令和6年度)

番号	道路名	測定場所	振動規制区域の区分	車線数	測定位置(m)		測定年月日	振動レベル(dB)		要請限度評価		交通量(台/10分)	
								昼間	夜間	昼間	夜間	昼間	夜間
					車道端からの距離	住宅等からの距離		(7時～19時)	(19～7時)	○要請限度以下 ×要請限度超過			
1	一般国道2号(西広島バイパス)	広島市西区己斐本町2丁目21番	第2種	4	5.8	0.0	6.10.21～6.10.25	40	38	○	○	202	53
2	一般国道31号	呉市天応南町5-28	第2種	2	1.4	0.5	6.5.20～6.5.21	45	36	○	○	200	-
3	一般国道375号	呉市郷原町7100	第2種	2	0.9	0.5	6.10.9～6.10.10	37	23	○	○	95	-
4	一般国道2号	尾道市久保三丁目2-8	第2種	2	1.0	0.0	6.11.20～6.11.22	42	33	○	○	145	39
5	一般国道2号(尾道バイパス)	尾道市栗原町3238-1	第1種	4	4.0	3.0	6.11.20～6.11.22	39	36	○	○	395	125
6	一般国道2号	福山市東桜町	第2種	6	0.0	-	6.12.9～6.12.10	47	45	○	○	429	92
7	県道福山尾道線	福山市赤坂町	第2種	2	0.0	-	6.12.2～6.12.3	41	32	○	○	182	52
8	県道広島海田線	府中町青崎南2-15	第2種	2	-	-	6.11.20～6.11.21	40	37	○	○	-	-
9	県道矢野海田線	安芸郡海田町曙町2番31号(曙公園道路端)	第2種	2	8.6	16.7	6.10.9～6.10.10	45	43	○	○	164	54
10	県道矢野海田線	安芸郡海田町曙町2番31号(曙公園道路後背地)	第2種	2	23.7	5.0	6.10.9～6.10.10	45	45	○	○	164	54
11	一般国道31号	安芸郡海田町栄町5番16号(ハートランド横道路端)	第2種	4	3.0	2.0	6.10.9～6.10.10	44	38	○	○	369	161
12	一般国道31号	安芸郡海田町栄町5番16号(ハートランド横道路後背地)	第2種	4	23.5	1.4	6.10.9～6.10.10	45	34	○	○	369	161
13	一般国道31号	坂町北新地1-2 坂町立北新地運動公園前	第2種	2	1.0	-	6.10.29～6.10.30	45	37	○	○	295	96
14	一般国道31号	坂町北新地1-2 坂町立北新地運動公園内	第2種	2	20.0	-	6.10.29～6.10.30	39	30	○	○	295	96
15	一般国道31号	坂町横浜東1-21 岡公園前	第2種	4	0.8	40.7	6.10.29～6.10.30	50	38	○	○	274	84
16	一般国道31号	坂町横浜東1-21 岡公園内	第2種	4	30.0	-	6.10.29～6.10.30	41	30	○	○	274	84
17	一般国道31号	坂町小屋浦1-3-6 西谷建工業業株前	第1種	2	1.0	55.0	6.10.29～6.10.30	45	35	○	○	220	77
18	一般国道31号	坂町小屋浦1-3-6 西谷建工業業株横	第1種	2	20.0	-	6.10.29～6.10.30	39	30	○	○	220	77

資料:各市町

8 面的評価による自動車騒音の環境基準達成状況

(令和5年度)

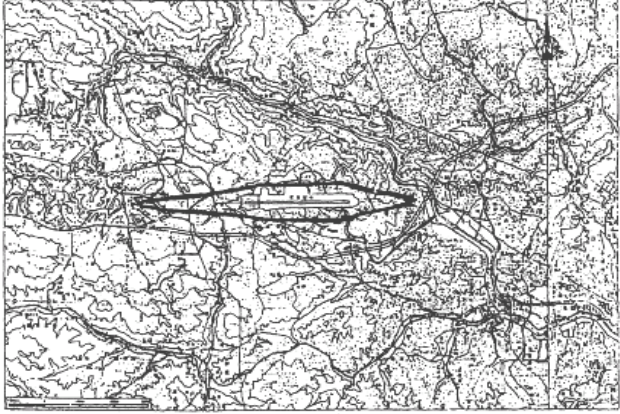
番号	市町	対象路線	区間延長 距離 (km)	評価対象 戸数	環境基準達成状況 (注)			
					昼夜間とも 基準値以下	昼間のみ 基準値以下	夜間のみ 基準値以下	昼夜間とも 基準値超過
1	広島市	国道2号線、国道54号線他	652.6	175,843	170,608	2,249	513	2,473
					97.0%	1.3%	0.3%	1.4%
2	呉市	国道31号線、国道185号線他	84.4	16,438	16,262	137	21	18
					98.9%	0.8%	0.1%	0.1%
3	竹原市	国道2号線、国道432号線他	59.5	2,478	2,429	30	0	19
					98.0%	1.2%	0.0%	0.8%
4	三原市	国道2号線 主要地方道尾道三原線他	297.4	8,527	8,208	67	6	246
					96.3%	0.8%	0.1%	2.9%
5	尾道市	一般県道草深古市松永線 一般県道向島循環線他	176.7	9,611	9,444	0	156	11
					98.3%	0.0%	1.6%	0.1%
6	福山市	国道2号線、国道486号線他	97.6	13,775	13,330	119	45	281
					96.8%	0.9%	0.3%	2.0%
7	府中市	国道486号線他	107.1	2,732	2,675	15	0	42
					97.9%	0.5%	0.0%	1.5%
8	三次市	一般県道和知塩町線 主要地方道三次高野線他	153.9	3,434	3,400	2	2	30
					99.0%	0.1%	0.1%	0.9%
9	庄原市	中国自動車道、国道183号線他	550.3	4,119	4,119	0	0	0
					100.0%	0.0%	0.0%	0.0%
10	大竹市	一般国道2号他	56.8	2,051	1,869	94	1	87
					91.1%	4.6%	0.0%	4.2%
11	東広島市	国道2号線、185号線、375号線他	253.9	14,754	14,529	153	34	38
					98.5%	1.0%	0.2%	0.3%
12	廿日市市	国道2号線 一般県道廿日市港線他	25.1	2,999	2,507	216	6	270
					83.6%	7.2%	0.2%	9.0%
13	安芸高田市	国道54号線 下北甲田線他	105.4	2,065	2,036	6	3	20
					98.6%	0.3%	0.1%	1.0%
14	江田島市	国道487号線他	84.1	3,901	3,901	0	0	0
					100.0%	0.0%	0.0%	0.0%
15	府中町	一般県道広島海田線、 一般県道府中祇園線他	6.4	2,706	2,615	0	76	15
					96.6%	0.0%	2.8%	0.6%
16	海田町	国道2号線、国道31号線、 一般県道矢野海田線	8.5	2,739	2,238	314	0	187
					81.7%	11.5%	0.0%	6.8%
17	熊野町	主要地方道矢野安浦線、 一般県道瀬野呉線	13.5	918	915	0	3	0
					99.7%	0.0%	0.3%	0.0%
18	坂町	国道31号線	15.3	1,019	970	14	2	33
					95.2%	1.4%	0.2%	3.2%
合計	14市4町	—	2,748.5	270,109	262,055	3,416	868	3,770
					97.0%	1.3%	0.3%	1.4%

資料：県環境保全課、各市

(注) 上段：基準達成戸数、下段：基準達成戸数割合

9 航空機騒音に係る環境基準の地域指定図

(広島空港)



資料：県環境保全課

凡例 航空機騒音に係る環境基準の類型指定地域(類型Ⅱ)

10 航空機騒音短期測定結果

(1) 広島空港

L_{den} (時間帯補正等価騒音レベル)

番号	測定場所	R 6 年 度		
		9～10月調査	1月調査	平均値
1	東広島市河内町入野 元兼地区	43.3	49.2	46.3
2	〃 〃 〃 杣木地区	50.0	52.1	51.1
3	〃 〃 〃 有田峰団地	50.2	51.1	50.7
4	〃 〃 〃 有田陰地地区	46.6	50.1	48.4
5	〃 〃 〃 徳広地区	48.2	48.8	48.5
6	〃 〃 〃 栃木地区	44.3	48.1	46.2
7	〃 〃 〃 中倉地区	43.2	46.7	45.0
8	〃 〃 〃 木梨地区	38.3	46.0	42.2
9	〃 〃 〃 大内原地区	41.1	47.8	44.5
10	〃 〃 〃 大仙地区	41.7	49.3	45.5
11	三原市本郷町善入寺 本谷地区	38.3	43.5	40.9
12	〃 〃 船木 平坂地区	48.7	48.6	48.7
13	〃 〃 〃 菅地区	46.2	47.2	46.7
14	〃 〃 〃 亀津地区	48.4	46.2	47.3
15	〃 〃 〃 金売地区	49.0	47.5	48.3
16	〃 〃 〃 川西下地区	47.5	46.2	46.9
17	〃 〃 〃 片側東地区	48.6	48.5	48.6
18	〃 〃 〃 兼広地区	48.3	46.8	47.6
19	〃 〃 〃 下中筋下地区	46.7	44.8	45.8
20	〃 〃 〃 中ノ谷地区	50.1	50.1	50.1

資料：県空港振興課

(2) 広島ヘリポート ※令和5年度より、測定中止

11 航空機騒音常時測定結果

(1) 広島空港

L_{den} (時間帯補正等価騒音レベル)

番号	測定場所	R 6 年度パワー平均値
1	東広島市河内町入野字河隅 (県道広島空港線道路用地)	54.9
2	〃 〃 〃 字元兼 (元兼集会所)	51.5
3	〃 〃 〃 字重広 (中央老人集会所)	50.0
4	三原市本郷町船木字東藤附 (川西上集会所)	52.4
5	〃 〃 〃 善入寺字正広 (正広ヶ丘集会所)	48.7

資料：県環境保全課

12 新幹線鉄道騒音に係る環境基準の地域類型の指定

地域の範囲	地域の区分	該当類型
新幹線鉄道の軌道中心線から左右両側300m（橋りょう構造に係る部分については、400m）以内の地域	騒音規制区域の区分が第1種区域及び第2種区域の地域並びに未規制地域	I
	騒音規制区域の区分が第3種区域及び第4種区域（工業専用地域を除く。）の地域	II

13 新幹線鉄道騒音・振動測定結果

（令和6年度）

番号	測定場所	環境基準の地域類型	線路構造	線路の高さ（m）	防音壁の有無	測定年月日	騒音レベル（dB）							振動レベル（dB）			列車速度 （km/時）	測定列車本数
							12.5m	25m	50m	100m	150m	200m	300m	12.5m	25m	50m		
1	広島市佐伯区利松二丁目	I	高架	8.4	有	R6.12.4	*76	*73	69	64					51	49	257	21
2	三原市本郷町上北方982番地2	II	切土	-6.0	有	R6.11.19		75									277	20
3	三原市本郷町上北方2152番地6西側	II	切土	-3.0	有	R6.11.19		74									285	20
4	三原市長谷二丁目8番	II	高架	6.0	有	R6.11.20		74									277	20
5	三原市長谷一丁目19番	II	高架	6.0	有	R6.11.20		70									269	20
6	福山市山手町 （佐波町262-3の線路より北側付近）	I	高架	11.4	有	R6.11.5		*75	*74						51	50	244	20
7	福山市東深津町三丁目2付近	II	高架	14.5	有	R6.10.24		71	68						51	48	220	20
8	安芸郡府中町浜田三丁目交差点付近	I	PC桁	7.6	有	R6.11.23		66	62						43	40	190	20

各市町調べ

- （注） 1 騒音レベル及び振動レベルの項の「25m」等の距離は、新幹線鉄道の軌道中心線からの測定位置を示す。
2 騒音レベルは、測定列車ごとの騒音のピークレベルの大きさが上位半数のものをパワー平均したものである。
3 振動レベルは、測定列車ごとの振動のピークレベルの大きさが上位半数のものを算術平均したものである。
4 騒音レベルの欄中*印は、環境基準を超えているものを示す。
5 列車速度は、測定列車ごとの速度を平均したものである。

14 騒音規制区域の区分

区域の区分	区域の範囲
第1種区域	第一種低層住居専用地域、第二種低層住居専用地域又は田園住居地域並びにこれらに相当する地域であって、良好な住居の環境を保全するため、特に静穏の保持を必要とする地域として知事が指定した区域
第2種区域	第1種中高層住居専用地域、第2種中高層住居専用地域、第1種住居地域、第2種住居地域及び準住居地域並びにこれらに相当する地域であって、住居の用に供されているため、静穏の保持を必要とする地域として知事が指定した区域
第3種区域	近隣商業地域、商業地域及び準工業地域並びにこれらに相当する地域であって、その地域内の住民の生活環境を保全するため、騒音の発生を防止する必要がある地域として知事が指定した区域
第4種区域	工業地域及びこれに相当する地域（工業専用地域を含む。）であって、その地域内の住民の生活環境を悪化させないため、著しい騒音の発生を防止する必要がある地域として知事が指定した区域

15 特定工場等において発生する騒音の規制に関する基準

区域の区分	時間の区分	騒音規制法	生活環境保全条例
第1種区域	昼 間	50デシベル	50デシベル
	朝・夕	45デシベル	45デシベル
	夜 間	45デシベル	45デシベル
第2種区域	昼 間	55デシベル	55デシベル
	朝・夕	50デシベル	50デシベル
	夜 間	45デシベル	45デシベル
第3種区域	昼 間	60デシベル	65デシベル
	朝・夕	60デシベル	65デシベル
	夜 間	50デシベル	55デシベル
第4種区域	昼 間	70デシベル	70デシベル
	朝・夕	70デシベル	70デシベル
	夜 間	60デシベル	65デシベル

(注) 時間の区分のうち、「昼間」とは午前8時から午後6時までを、「朝・夕」とは午前6時から午前8時まで及び午後6時から午後10時までを、「夜間」とは午後10時から午前6時まで

16 特定建設作業において発生する騒音の規制に関する基準

騒音レベル	作業ができない時間		1日当たりの作業時間		同一場所における作業時間		休日における作業
	第1号区域	第2号区域	第1号区域	第2号区域	第1号区域	第2号区域	
85デシベルを超えないこと	午後7時 ～ 午前7時	午後10時 ～ 午前6時	10時間以内	14時間以内	連続6日以内		禁止

17 騒音規制区域別の特定工場等数

(令和6年度)

総 数	第1種区域	第2種区域	第3種区域	第4種区域
7354	105	2261	3506	1482
	(1.4%)	(30.7%)	(47.7%)	(20.2%)

18 騒音規制法及び生活環境保全条例に基づく特定施設の届出状況

(令和7年3月31日現在)

区分	特 定 施 設																				合 計	特定工場等数（実数）	特定工場等数の構成比（％）
	騒 音 規 制 法												生活環境保全条例										
	金 属 加 工 機 械	空 気 圧 縮 機 等	土 石 用 破 砕 機 等	織 機	建設 用資材 製造 機械	穀 物 用 製 粉 機	木 材 加 工 機	抄 紙 機	印 刷 機	射出 成形 樹脂 型 機	鋳 造 型 機	計	金 属 加 工 機 械	空 気 圧 縮 機 等	プロ ンク クリ マ シ ン ト	木 材 加 工 機 械	ダイ カス トマ シ ン	オシ レ ー ト コン ベ ア	電 動 発 動 機	計			
合計	7,812	22,252	1,004	936	138	427	3,595	11	1,070	1,669	211	39,125	16,973	8,073	116	5,358	254	159	483	31,416	70,541	7,354	100.0
西部	167	1,717	57	0	6	0	305	6	0	68	0	2,326	253	348	4	212	0	0	4	821	3,147	291	4.0
広島支所	731	812	17	0	4	26	95	0	12	190	109	1,996	1,202	402	3	130	75	21	11	1,844	3,840	325	4.4
呉支所	83	29	1	0	4	0	118	0	0	0	0	235	83	38	4	118	0	0	2	245	480	111	1.5
西部東	626	2,022	73	0	9	8	93	0	0	373	1	3,205	1,757	544	1	75	0	0	3	2,380	5,585	346	4.7
東部	987	2,697	67	71	29	5	400	0	0	163	13	4,432	1,603	1,109	25	471	44	0	17	3,269	7,701	1,032	14.0
福山支所	170	476	31	627	8	374	738	0	0	19	10	2,453	938	409	9	1,331	18	15	6	2,726	5,179	464	6.3
北部	368	364	108	0	10	0	223	0	59	88	15	1,235	537	170	6	234	45	0	8	1,000	2,235	289	3.9
政令市等	4,680	14,135	650	238	68	14	1,623	5	999	768	63	23,243	10,600	5,053	64	2,787	72	123	432	19,131	42,374	4,496	61.1

資料：県環境保全課
(注) 1 特定工場等とは、特定施設を有する工場・事業場をいう。
2 工場・事業場が騒音規制法と生活環境保全条例の両者の特定工場等に該当しているときは、これを1工場として集計した。
3 政令市等とは、広島市、呉市、福山市を指す。

19 騒音規制法に基づく特定建設作業の届出状況

(令和6年度)

区 分	合 計	構成比 (%)	るく 作 業 打 機 等 を 使 用 す	るび 作 業 う 打 機 を 使 用 す	作さ 業く 岩 機 を 使 用 す	る空 作気 業圧 縮 機 を 使 用 す	業ト コン 等を 設け て行 うラ ン	るバ ッ ク ホ ウ を 使 用 す	をトラ クタ ーシ ョ ベ ル を 使 用 す る 作 業	する ブル ドー ザー を 使 用 す
合計	1,802	100	161	1	1,145	260	1	221	8	5
西部	103	5.7	6	0	64	20	0	12	1	1
広島支所	113	6.3	12	0	62	16	1	21	0	0
呉支所	1	0.1	0	0	0	1	0	0	0	0
西部東	73	4.1	3	0	49	18	0	2	0	1
東部	126	7.0	4	0	94	27	0	1	0	0
福山支所	37	2.1	7	0	26	4	0	0	0	0
北部	30	1.7	0	0	13	4	0	11	2	0
政令市等	1,319	73.2	129	1	837	170	0	174	5	3

資料：県環境保全課
(注) 政令市等とは、広島市、呉市、福山市を指す。

20 騒音規制法及び生活環境保全条例に基づく特定工場等及び特定建設作業の立入検査等の実施状況

(令和6年度)

区 分		対象数	立入件数				計 画 変 更 告 白	改 善 告 白	改 善 命 令
			件 数	騒音測定					
				件 数	基 準 適合数	基 準 不適合数			
法	特定工場等	5,058	155	14	2	0	0	0	0
	特定建設作業	1,802	65	6	0	0	0	0	0
条例	特定工場等	4,817	63	5	0	0	0	0	0

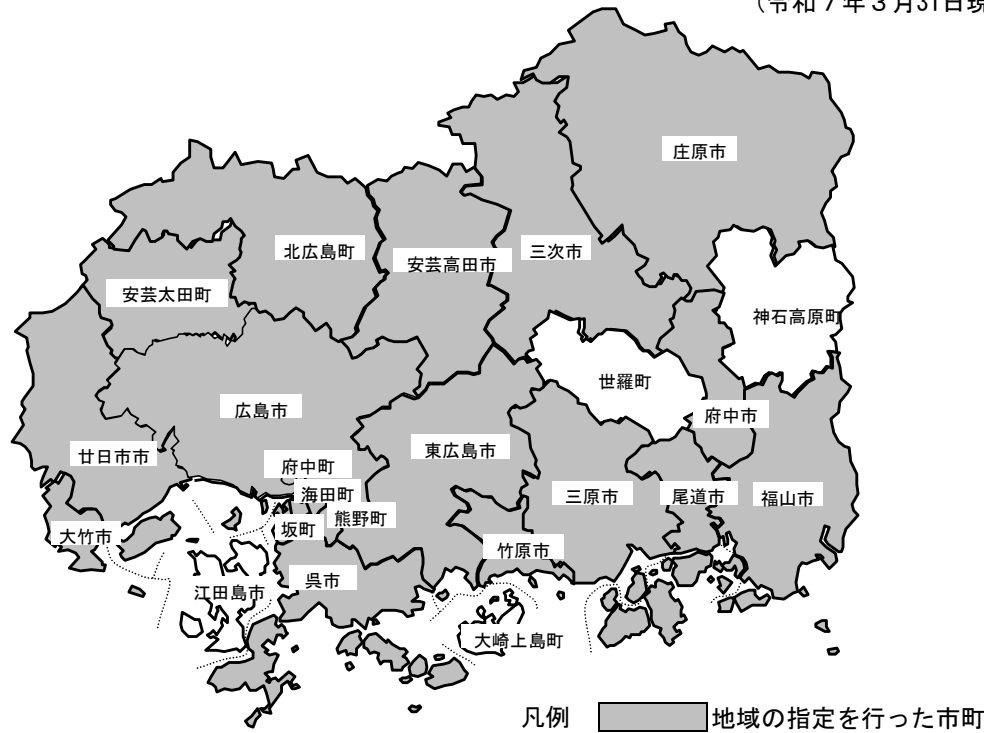
資料：県環境保全課

21 振動規制法に基づく規制区域の区分

区域の区分	区域の範囲
第1種区域	騒音規制区域の区分が、第1種区域及び第2種区域に属する区域
第2種区域	騒音規制区域の区分が、第3種区域及び第4種区域（工業専用地域を除く。）に属する区域

22 振動規制法に基づく地域の指定図

(令和7年3月31日現在)



資料：県環境保全課

23 特定工場等において発生する振動の規制に関する基準

時間の区分 区域の区分	区域の範囲	昼 間 (午前7時～午後7時)	夜 間 (午後7時～午前7時)
		60デシベル	55デシベル
第 1 種区域	騒音規制区域の区分が、第 1 種区域及び第 2 種区域に属する区域		
第 2 種区域	騒音規制区域の区分が、第 3 種区域及び第 4 種区域（工業専用地域を除く。）に属する区域	65デシベル	60デシベル

24 特定建設作業において発生する振動の規制に関する基準

振動レベル	作業ができない時間		1 日当たりの作業時間		同一場所における作業時間		休日における作業
	第 1 号区域	第 2 号区域	第 1 号区域	第 2 号区域	第 1 号区域	第 2 号区域	
75デシベルを超えないこと	午後7時 ～ 午前7時	午後10時 ～ 午前6時	10時間以内	14時間以内	連続6日以内		禁止

(注) 第1号区域とは、騒音規制区域のうち、第1種区域、第2種区域及び第3種区域並びに第4種区域のうちの学校、保育所、病院、診療所のうち患者を入院させるための施設を有するもの、図書館、特別養護老人ホームの敷地の周囲80メートルの区域をいい、第2号区域とは、騒音規制区域のうちの第1号区域以外の区域をいう。

25 振動規制区域別の特定工場等数

(令和7年3月31日現在)

総 数	第 1 種区域	第 2 種区域
2,792	786 (28.2%)	2,006 (71.8%)

資料：県環境保全課

26 振動規制法に基づく特定施設の届出状況

(令和6年度)

区 分	合 計	構成比 (%)	金 属 加 工 機 械	圧 縮 機	土 石 用 破 砕 機 等	織 機	ロ コ ッ ク ク マ リ シ ー ン ト 等 ブ	木 材 加 工 機 械	印 刷 機 械	ゴ ム 練 用 ロ ー ル 機 等	合 成 樹 脂 用 射 出 成 形 機	鋳 造 機
合 計	14,344	100.0	5,899	4,826	752	737	41	159	443	99	1,240	148
西部	505	3.5	120	288	25	0	2	28	0	0	42	0
広島支所	1,086	7.6	656	346	22	0	2	7	5	0	16	32
呉支所	0	0.0	0	0	0	0	0	0	0	0	0	0
西部東	1,204	8.4	381	508	83	0	1	3	0	6	222	0
東部	1,256	8.8	336	565	117	49	19	8	0	6	149	7
福山支所	871	6.1	119	194	27	441	2	6	0	17	31	34
北部	676	4.7	316	143	24	0	2	36	42	0	88	25
政令市等	8,746	61.0	3,971	2,782	454	247	13	71	396	70	692	50

資料：県環境保全課
(注) 政令市等は、広島市、呉市、福山市を指す。

27 振動規制法に基づく特定建設作業の届出状況

(令和6年度)

区 分	合 計	構成比 (%)	使 用 し て 打 撃 機 等 を 業 を	業 で 鋼 球 破 壊 を す る 用 作 し	業 を 舗 装 機 等 を 破 砕 機 等 を	使 用 し て 打 撃 機 等 を 業 を
合 計	977	100.0	149	0	9	819
西部	42	4.3	4	0	0	38
広島支所	58	5.9	10	0	0	48
呉支所	0	0.0	0	0	0	0
西部東	38	3.9	4	0	0	34
東部	60	6.1	4	0	1	55
福山支所	30	3.1	5	0	0	25
北部	18	1.8	6	0	0	12
政令市等	731	74.8	116	0	8	607

資料：県環境保全課
(注) 政令市等は、広島市、呉市、福山市を指す。

28 振動規制法に基づく特定工場等及び特定建設作業の立入検査等の実施状況

(令和6年度)

区 分	対象数	立 入 件 数				計画変更勧告	改善勧告	改善命令	
		件 数	振動測定		基準適合数				基準不適合数
			件 数	基準適合数					
特定工場等	2,792	46	6	6	0	0	0	0	
特定建設作業	977	42	4	4	0	0	0	0	

資料：県環境保全課

29 悪臭防止法に基づく規制地域

(令和7年3月31日現在)

市 町 名	地 域 の 範 囲	規制の区分
呉市	全 域	特定悪臭物質による濃度規制
大竹市	都市計画法（昭和43年法律第100号）第7条第2項に規定する市街化区域の定めのある地域	臭気指数規制
広島市、福山市、三次市、庄原市、東広島市、廿日市市、北広島町、世羅町、神石高原町	全 域	
安芸高田市	向原町の地域	

30 悪臭の規制基準

区分	規制方式	規制概要			
悪臭防止法	特定悪臭物質による濃度規制	特定悪臭物質	規制基準設定の有無		
			敷地境界線	気体排出施設排出口	排水
		硫化水素	◎	◎	◎
		アンモニア、トリメチルアミン、プロピオンアルデヒド、ノルマルブチルアルデヒド、イソブチルアルデヒド、ノルマルバレールアルデヒド、イソバレールアルデヒド、イソブタノール、酢酸エチル、メチルイソブチルケトン、トルエン、キシレン	◎	◎	
		メチルメルカプタン、硫化メチル、二硫化メチル	◎		◎
生活環境保全条例	臭気指数規制	規制基準設定の有無			
		敷地境界線	気体排出施設排出口	排水	
生活環境保全条例	指定施設について規制	施設の名称			
		動物の肉、皮、骨、臓器等を原料とする肥料又は飼料の製造業の用に供する施設であって、次に掲げるもの			
		イ 原料置場			
		ロ 蒸解施設			
		ハ 乾燥施設			
生活環境保全条例	指定施設について規制	養豚業又は養鶏業の用に供する施設であって、次に掲げるもの			
		イ 飼養施設			
		ロ 収容施設			
		ハ 飼料調理施設			
		ニ 鶏ふん乾燥施設			

(注) ◎：規制基準あり

31 生活環境保全条例に定める悪臭関係特定施設の届出状況

(令和7年3月31日現在)

区分	特定施設数								
	合計	構成比(%)	肥飼料製造業			養豚・養鶏業			
			原料置場	蒸解施設	乾燥施設	飼養施設	収容施設	飼料調理施設	鶏ふん乾燥施設
合計	536	100.0	7	3	3	432	10	10	71
西部	1	0.2	1	0	0	0	0	0	0
広島支所	37	6.9	0	0	0	28	3	1	5
呉支所	2	0.4	0	0	0	2	0	0	0
西部東	26	4.9	0	0	0	24	0	0	2
東部	326	60.8	0	0	0	287	3	0	36
福山支所	0	0.0	0	0	0	0	0	0	0
北部	68	12.7	2	0	0	49	2	1	14
政令市等	76	14.2	4	3	3	42	2	8	14

資料：県環境保全課

(注) 1 特定事業場とは、特定施設を有する工場・事業場をいう。
2 政令市等とは、広島市、呉市、福山市を指す。

32 悪臭防止法に基づく測定及び立入検査の実施状況

(令和6年度)

悪臭測定			立入検査	改善勧告	改善命令
件数	基準適合数	基準不適合数			
149	130	19	135	4	0

資料：県環境保全課