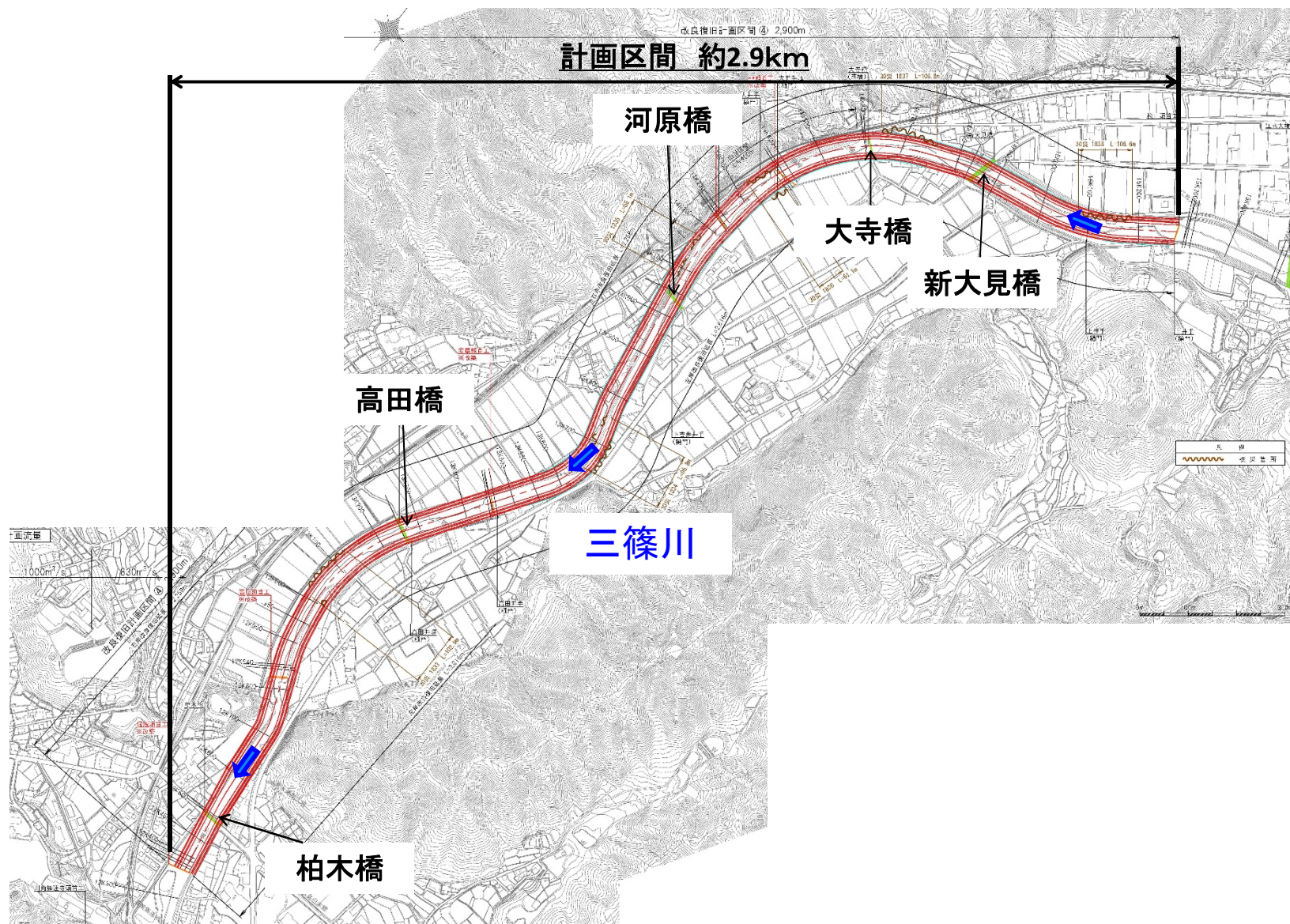
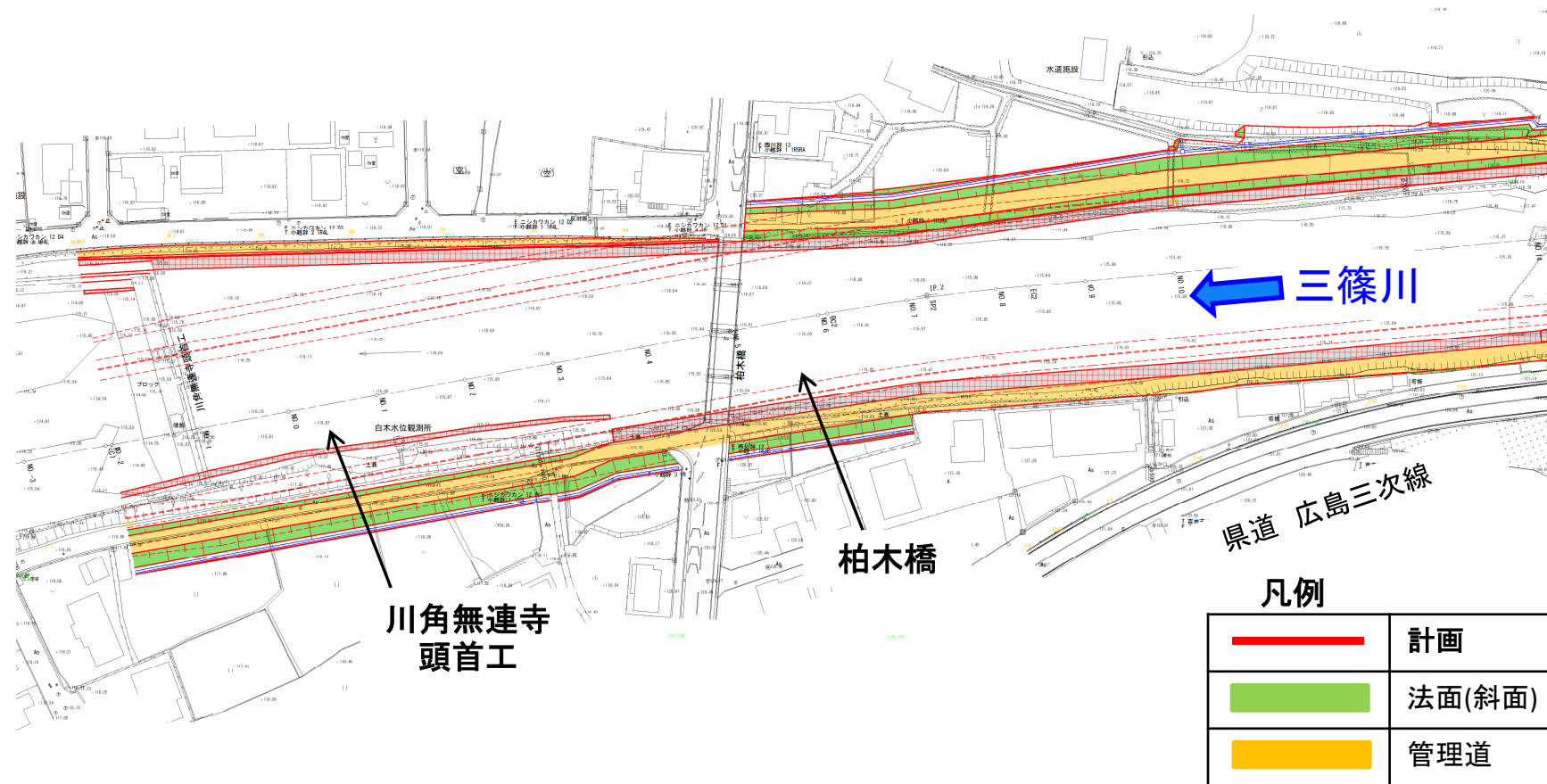


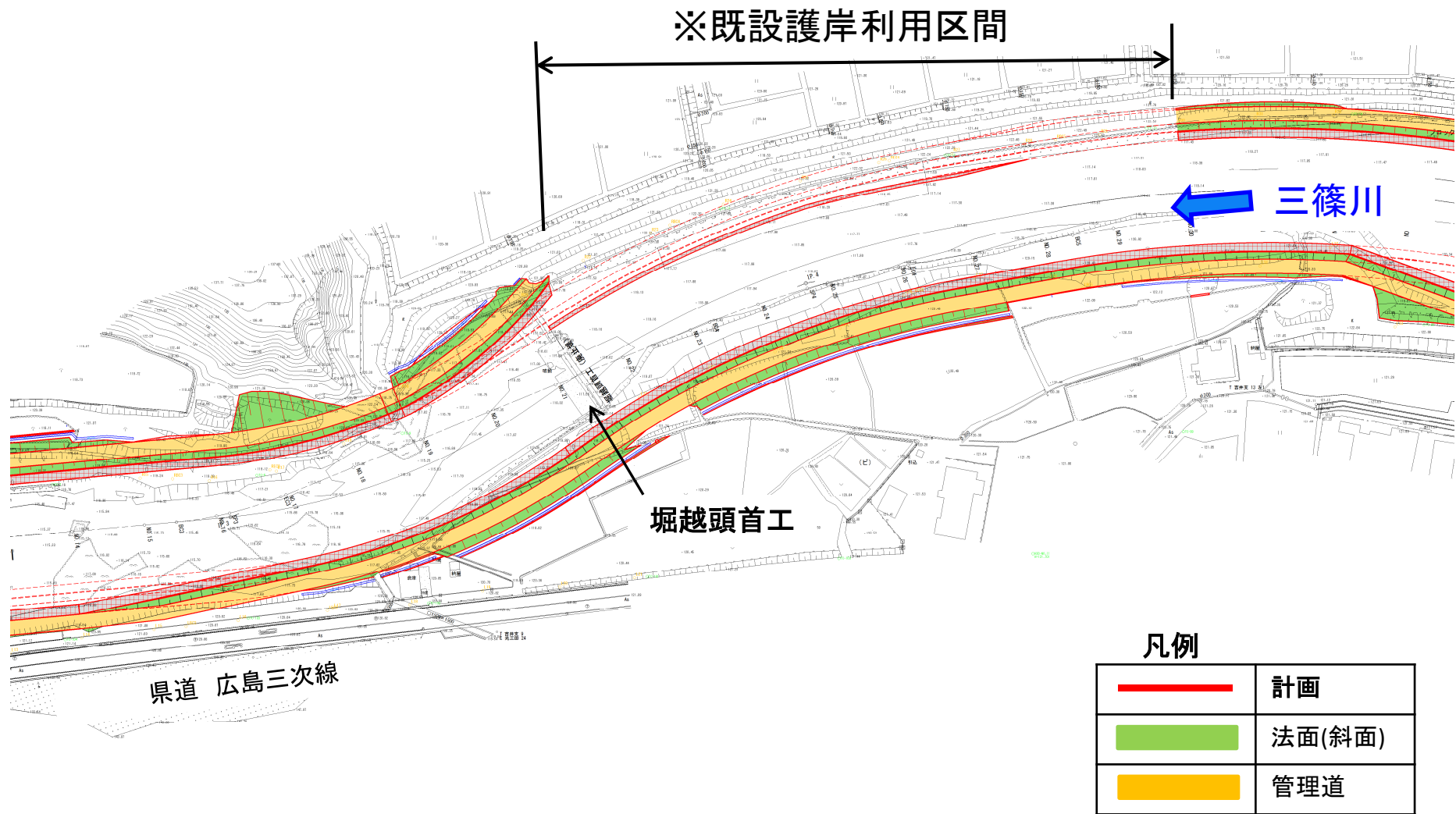
事業区間④：計画平面図（全体）



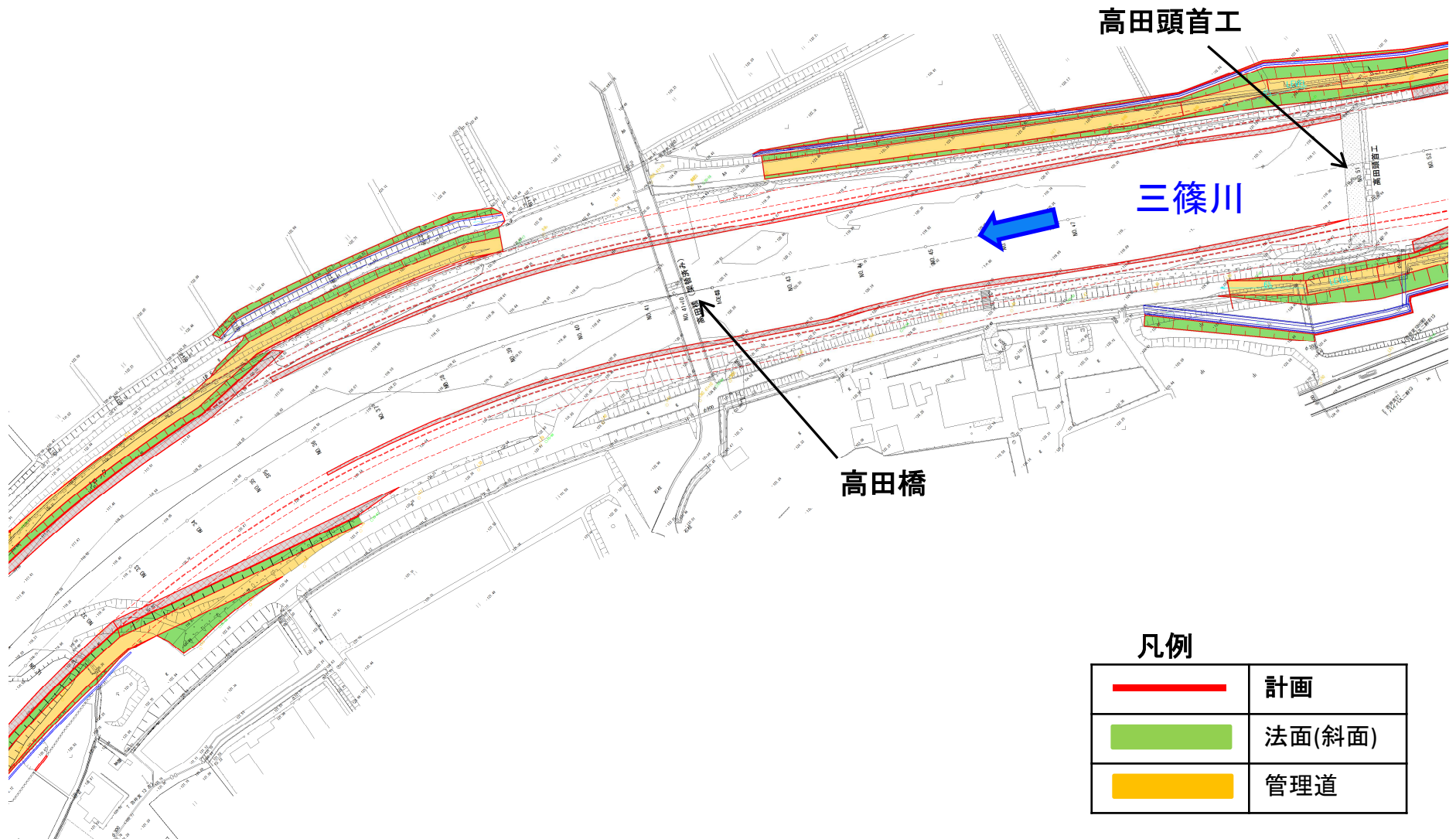
事業区間④：計画平面図（その1）



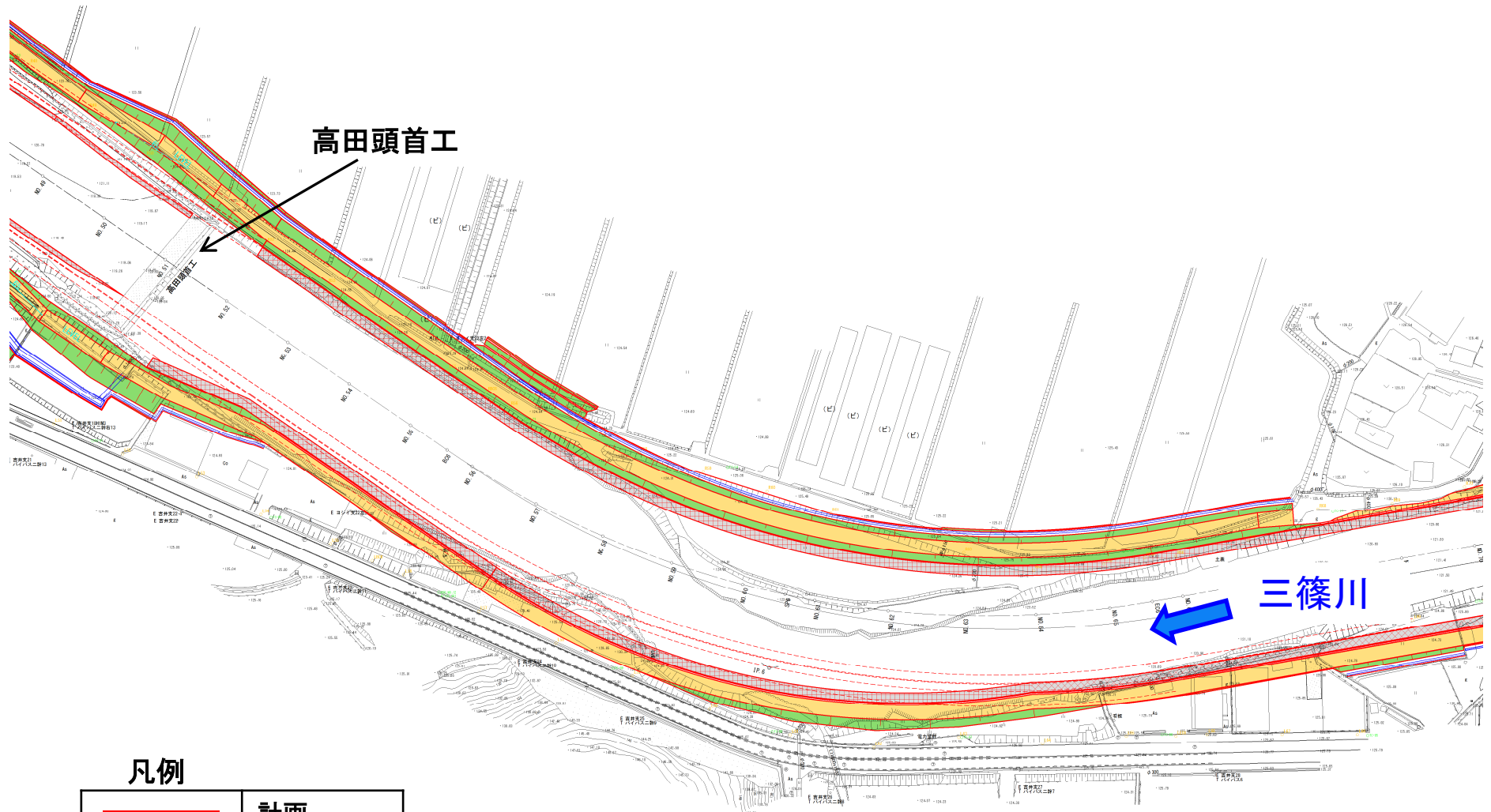
事業区間④：計画平面図（その2）





事業区間④：計画平面図（その3）



事業区間④：計画平面図（その4）

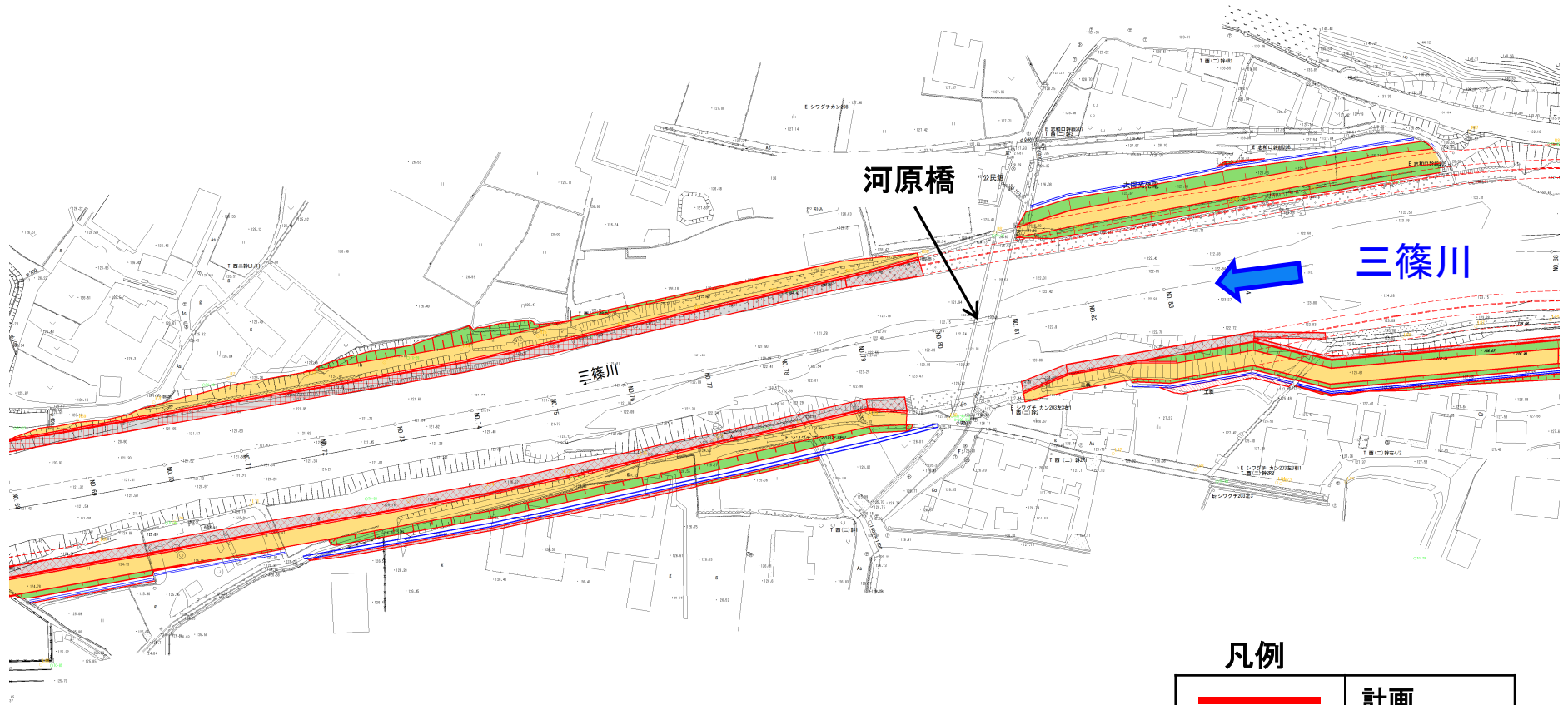


凡例



	計画
	法面(斜面)
	管理道

県道 広島三次線

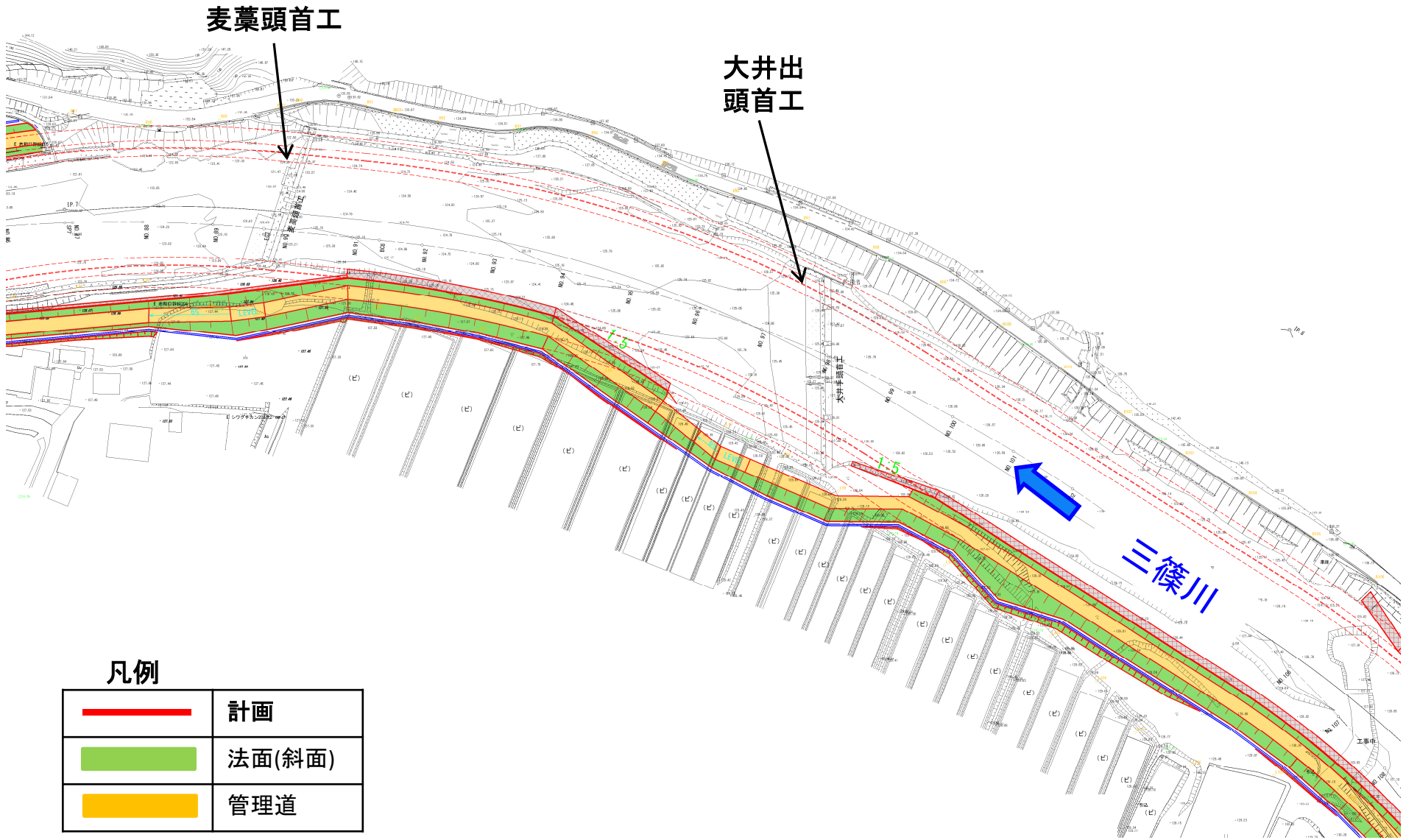
事業区間④：計画平面図（その5）



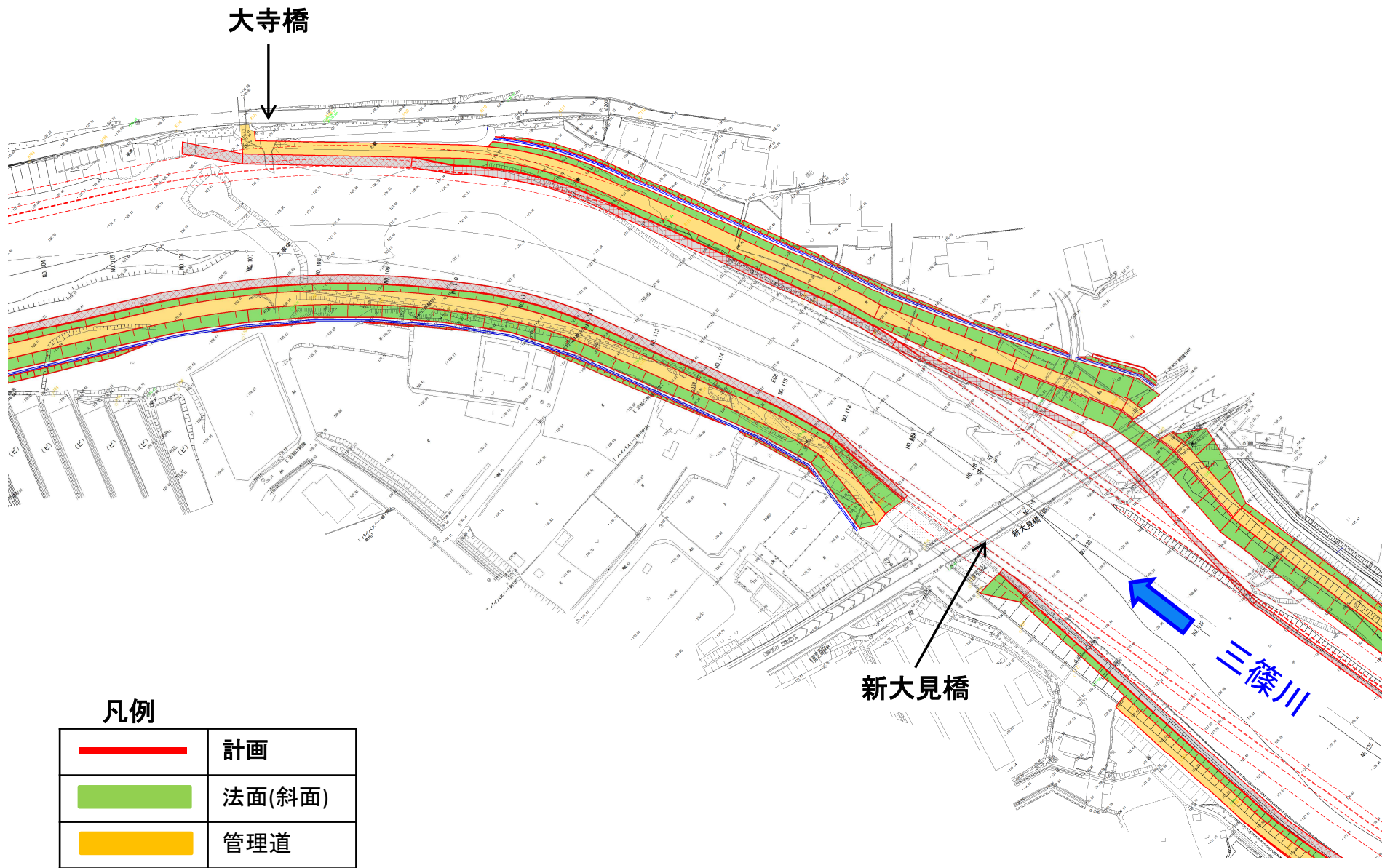
凡例

	計画
	法面(斜面)
	管理道

事業区間④：計画平面図（その6）



事業区間④：計画平面図（その7）



事業区間④：計画平面図（その8）

