

(注) 地図に準ずる図面は、土地の区画を明確にした不動産登記法所定の地図が備え付けられるまでの間、これに代わるものとして備え付けられている図面で、土地の位置及び形状の概略を記載した図面です。

地番区域見出  
本郷町善入寺

|       |                 |      |           |            |   |      |          |    |     |
|-------|-----------------|------|-----------|------------|---|------|----------|----|-----|
| 請求部   | 所在 三原市本郷町善入寺字平岩 |      | 地番        | 10064番11   |   |      |          |    |     |
| 出力縮尺  | 1/1000          | 精度区分 | 甲三        | 座標系番号又は記号  | Ⅲ | 分類   | 地図に準ずる図面 | 種類 | その他 |
| 作成年月日 | 平成13年3月         |      | 備付年月日(原図) | 平成13年3月30日 |   | 補記事項 |          |    |     |


これは地図に準ずる図面に記録されている内容を証明した書面である。  
(広島法務局尾道支局管轄)

令和4年10月26日  
広島法務局

請求番号: 8-9  
(1/1)

登記官

齋藤宜秀



公用

これは図面に記録されている内容を証明した書面である。  
(広島法務局尾道支局管轄)  
令和4年10月26日  
広島法務局

登記官

斎藤宜秀

②64-11 H5.9.22  
②64-11-104 Y  
①64-11-74 Y

0608006

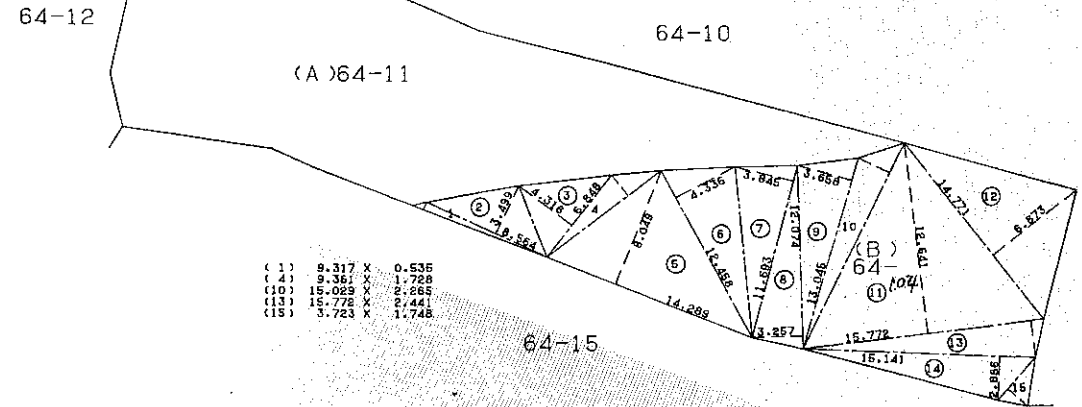
|       |                          |        |
|-------|--------------------------|--------|
| 地番    | 64-104                   | 山地積測量図 |
| 土地の所在 | 三原市本郷町<br>豊田郡本郷町大字善入寺字平岩 |        |

(B) 64-104

|     |          |          |             |
|-----|----------|----------|-------------|
| 1   | 9.317 X  | 0.535 =  | 4.984595    |
| 2   | 8.564 X  | 3.499 =  | 29.965436   |
| 3   | 6.848 X  | 4.316 =  | 29.555968   |
| 4   | 9.361 X  | 1.728 =  | 16.175808   |
| 5   | 14.289 X | 8.049 =  | 115.012161  |
| 6   | 12.458 X | 4.336 =  | 54.017888   |
| 7   | 11.693 X | 3.845 =  | 44.959585   |
| 8   | 12.074 X | 3.257 =  | 39.325018   |
| 9   | 13.045 X | 3.658 =  | 47.718610   |
| 10  | 15.029 X | 2.265 =  | 34.040685   |
| 11  | 15.772 X | 12.641 = | 199.373852  |
| 12  | 14.771 X | 6.873 =  | 101.521083  |
| 13  | 15.772 X | 2.441 =  | 38.499452   |
| 14  | 15.141 X | 2.886 =  | 43.696926   |
| 15  | 3.723 X  | 1.748 =  | 6.507804    |
| 合計  |          |          | 805.3548710 |
| 1/2 |          |          | 402.6774355 |

(A) 64-11

|    |                           |
|----|---------------------------|
| 公簿 | 857.7309095m <sup>2</sup> |
| 総計 | 402.6774355m <sup>2</sup> |
| 残地 | 455.0534740m <sup>2</sup> |
| 地積 | 455.05 m <sup>2</sup>     |



|      |          |       |
|------|----------|-------|
| (1)  | 9.317 X  | 0.535 |
| (4)  | 9.361 X  | 1.728 |
| (10) | 15.029 X | 2.265 |
| (13) | 15.772 X | 2.441 |
| (15) | 3.723 X  | 1.748 |

広島市南区字品東7丁目8-25  
(株) 徳水建設  
測量士第S50-4136号 徳水敏雄

|     |                    |               |
|-----|--------------------|---------------|
| 作製者 | 新空港地域整備事務所<br>荒木英夫 | (平成5年1月29日作製) |
|-----|--------------------|---------------|

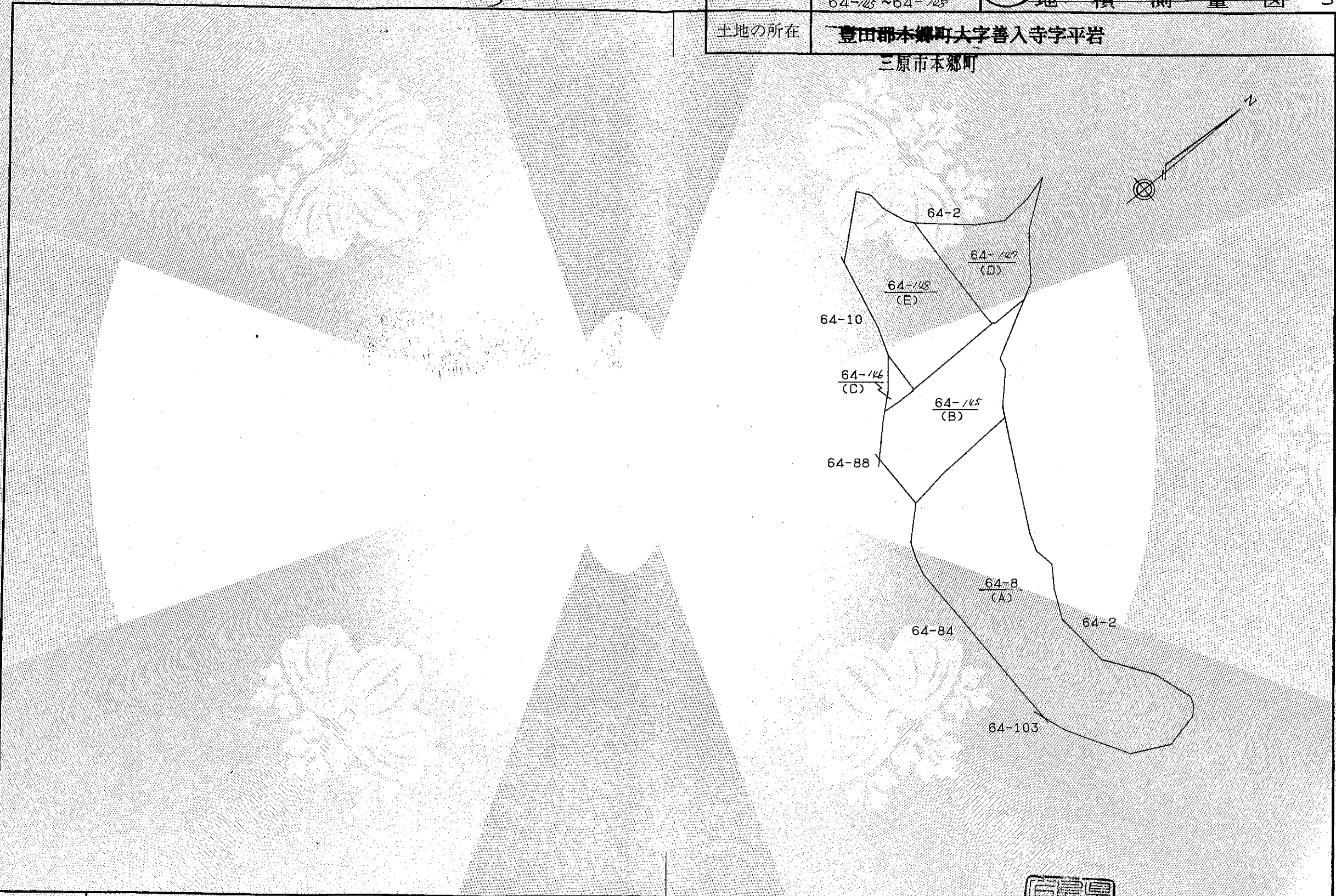
|     |                        |    |       |
|-----|------------------------|----|-------|
| 囑託者 | 広島県新空港<br>地域整備事務所 南 公男 | 縮尺 | 1/500 |
|-----|------------------------|----|-------|

(1) 平成24年10月18日  
この図面に記録されている土地の全部又は一部についてその所在又は地番が変更された。  
上記の日付は、この図面に変更内容を記録した日付である。

③ 64-8  
 ② 64-8, -145 ~ -148 16, 2, 21  
 ① 64-8, -141, -146 ~ -148 1/3 0608077

土地積測量図 3

|       |                          |
|-------|--------------------------|
| 地番    | 64-8<br>64-145 ~ 64-148  |
| 土地の所在 | 豊田郡本郷町大字善入寺字平岩<br>三原市本郷町 |



これは図面に記録されている内容を証明した書面である。  
 (広島法務局尾道支局管轄)

令和4年10月26日 広島法務局

登記官

斎藤宜秀



|     |  |  |     |                        |    |        |
|-----|--|--|-----|------------------------|----|--------|
| 作製者 | 東広島市西条町大字土与丸973-2<br>株式会社 アリパ・コンサルタント<br>高屋土路S57-236号 上野地 誠司 | 新空港地域整備事務所<br>主任 荒木 英夫<br>(平成6年1月22日 作製) | 申請人 | 広島県新空港<br>地域整備事務所 南 公男 | 縮尺 | 1/1000 |
|-----|--|--|-----|------------------------|----|--------|

(1) 平成24年10月18日  
この図面に記録されている土地の全部又は一部についてその所在又は地番が変更された。  
上記の日付は、この図面に変更内容を記録した日付である。

これは図面に記録されている内容を証明した書面である。  
(広島法務局尾道支局管轄)  
令和4年10月26日  
広島法務局

登記官

斎藤直秀

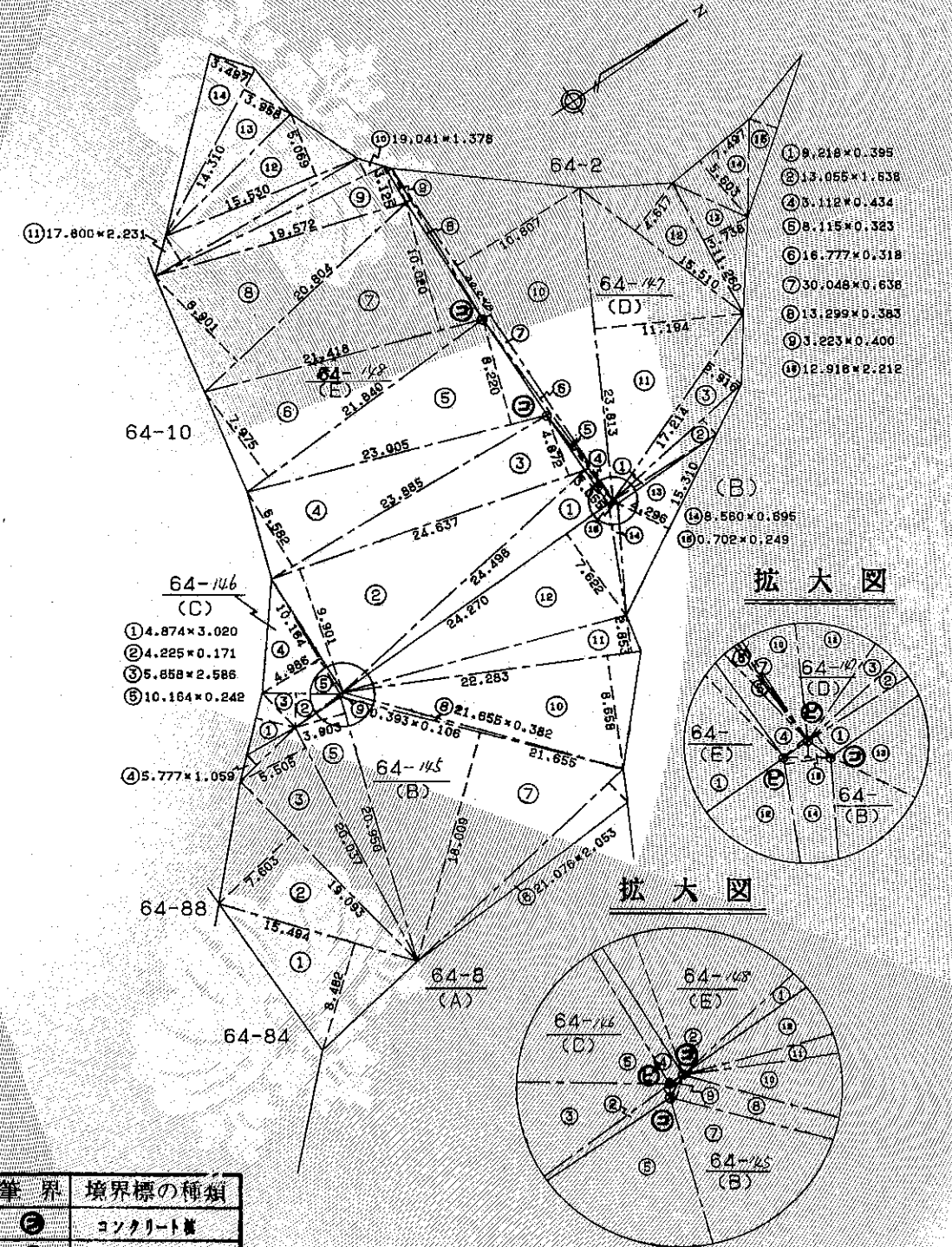


12/3  
0608078

地番 64-145~64-148 地積測量図 3

土地の所在 豊田郡本郷町大字善入寺字平岩  
三原市本郷町

| 三斜求積表         |    |                            |          |            |                       |
|---------------|----|----------------------------|----------|------------|-----------------------|
| 地番            | NO | 底辺                         | 高さ       | 倍面積        | 地積                    |
| 64-145<br>(B) | 1  | 15.494 x                   | 8.482 =  | 131.420108 | 714.86 m <sup>2</sup> |
|               | 2  | 19.093 x                   | 7.603 =  | 145.164079 |                       |
|               | 3  | 20.037 x                   | 5.505 =  | 110.303685 |                       |
|               | 4  | 5.777 x                    | 1.059 =  | 6.117843   |                       |
|               | 5  | 20.950 x                   | 3.903 =  | 81.767850  |                       |
|               | 6  | 21.076 x                   | 2.053 =  | 43.269028  |                       |
|               | 7  | 21.655 x                   | 18.009 = | 389.984895 |                       |
|               | 8  | 21.655 x                   | 0.382 =  | 8.272210   |                       |
|               | 9  | 0.393 x                    | 0.106 =  | 0.041658   |                       |
|               | 10 | 22.283 x                   | 8.658 =  | 192.926214 |                       |
|               | 11 | 22.283 x                   | 2.853 =  | 63.573399  |                       |
|               | 12 | 24.270 x                   | 7.622 =  | 184.985940 |                       |
|               | 13 | 15.310 x                   | 4.296 =  | 65.771760  |                       |
|               | 14 | 8.560 x                    | 0.695 =  | 5.949200   |                       |
|               | 15 | 0.702 x                    | 0.249 =  | 0.174798   |                       |
| 合計面積          |    | 1429.722667                |          |            |                       |
| 合計面積          |    | 714.8613335 m <sup>2</sup> |          |            |                       |
| 64-146<br>(C) | 1  | 4.874 x                    | 3.020 =  | 14.719480  | 41.86 m <sup>2</sup>  |
|               | 2  | 4.225 x                    | 0.171 =  | 0.722475   |                       |
|               | 3  | 5.858 x                    | 2.586 =  | 15.148788  |                       |
|               | 4  | 10.164 x                   | 4.986 =  | 50.677704  |                       |
|               | 5  | 10.164 x                   | 0.242 =  | 2.459688   |                       |
| 合計面積          |    | 83.728135                  |          |            |                       |
| 合計面積          |    | 41.8640675 m <sup>2</sup>  |          |            |                       |
| 64-147<br>(D) | 1  | 9.218 x                    | 0.395 =  | 3.641110   | 442.15 m <sup>2</sup> |
|               | 2  | 13.055 x                   | 1.536 =  | 20.052480  |                       |
|               | 3  | 17.214 x                   | 2.916 =  | 50.196024  |                       |
|               | 4  | 3.112 x                    | 0.434 =  | 1.350608   |                       |
|               | 5  | 8.115 x                    | 0.323 =  | 2.621145   |                       |
|               | 6  | 16.777 x                   | 0.318 =  | 5.335086   |                       |
|               | 7  | 30.048 x                   | 0.638 =  | 19.170624  |                       |
|               | 8  | 13.299 x                   | 0.383 =  | 5.093517   |                       |
|               | 9  | 3.223 x                    | 0.400 =  | 1.289200   |                       |
|               | 10 | 30.048 x                   | 10.807 = | 324.728736 |                       |
|               | 11 | 23.813 x                   | 11.194 = | 266.562722 |                       |
|               | 12 | 15.510 x                   | 4.617 =  | 71.609670  |                       |
|               | 13 | 11.260 x                   | 3.738 =  | 42.089880  |                       |
|               | 14 | 7.497 x                    | 5.603 =  | 42.005691  |                       |
|               | 15 | 12.916 x                   | 2.212 =  | 28.570192  |                       |
| 合計面積          |    | 884.316685                 |          |            |                       |
| 合計面積          |    | 442.1583425 m <sup>2</sup> |          |            |                       |



| 筆界 | 境界標の種類 |
|----|--------|
| ②  | コンクリート |
| ③  | 金属板    |

作製者 東広島市西条町大字土手丸973-2 株式会社 アリバココンサルタント 測量士 藤原 隆 上野地 誠司  
 申請人 広島県新三原地城整備事務所 南 公 男  
 縮尺 1/500

(1) 平成24年10月18日  
この図面に記録されている土地の全部又は一部についてその所在又は地番が変更された。  
上記の日付は、この図面に変更内容を記録した日付である。

これは図面に記録されている内容を証明した書面である。  
(広島法務局尾道支局管轄)  
令和4年10月26日  
広島法務局

登記官

斎藤宜秀



Y 3/3

0608079



積測量図

3

|       |                          |
|-------|--------------------------|
| 地番    | 64-145~64-148            |
| 土地の所在 | 豊田郡本郷町大字善入寺字平岩<br>三原市本郷町 |

三斜求積表

| 地番   | NO | 底辺       | 高さ       | 倍面積          | 地積       |
|------|----|----------|----------|--------------|----------|
| 64   | 1  | 24.498 × | 3.055 =  | 74.841390    |          |
| -148 | 2  | 24.637 × | 9.901 =  | 243.930937   |          |
| (E)  | 3  | 24.637 × | 4.872 =  | 120.031464   |          |
|      | 4  | 23.885 × | 6.582 =  | 157.211070   |          |
|      | 5  | 23.005 × | 8.220 =  | 189.101100   |          |
|      | 6  | 21.840 × | 7.975 =  | 174.174000   |          |
|      | 7  | 21.418 × | 10.020 = | 214.608360   |          |
|      | 8  | 20.804 × | 8.901 =  | 185.176404   |          |
|      | 9  | 19.572 × | 3.125 =  | 61.162500    |          |
|      | 10 | 19.041 × | 1.378 =  | 26.238498    |          |
|      | 11 | 17.600 × | 2.231 =  | 39.265600    |          |
|      | 12 | 15.530 × | 5.069 =  | 78.721570    |          |
|      | 13 | 14.310 × | 3.958 =  | 56.638980    |          |
|      | 14 | 14.310 × | 3.497 =  | 50.042070    |          |
|      |    | 合計       |          | 1671.143943  |          |
|      |    | 面積       |          | 835.5719715  | ㎡        |
| 64   |    | 公積       |          | 2821.2039650 | ㎡        |
| -8   |    | 総計       |          | 2034.4567150 | ㎡        |
| (A)  |    | 残地       |          | 786.7482500  | ㎡        |
|      |    |          |          |              | 835.57 ㎡ |
|      |    |          |          |              | 786.74 ㎡ |

|     |   |   |     |                            |    |    |
|-----|---|---|-----|----------------------------|----|----|
| 作製者 | 東広島市西条町大字土与丸973-2<br>株式会社 アリバ・コンサルタント<br>〒757-236号 上雲地 誠司 | 新空港地域整備事務所<br>主任 荒木 英夫<br>(平成6年1月22日作製) | 申請人 | 広島県新空港<br>地域整備事務所長<br>南 公男 | 縮尺 | 1/ |
|-----|---|---|-----|----------------------------|----|----|



(1) 平成24年10月18日  
この図面に記録されている土地の全部又は一部についてその所在又は地番が変更された。  
上記の日付は、この図面に変更内容を記録した日付である。

これは図面に記録されている内容を証明した書面である。  
(広島法務局尾道支局管轄)  
令和4年10月26日  
広島法務局

登記官

斎藤宜秀

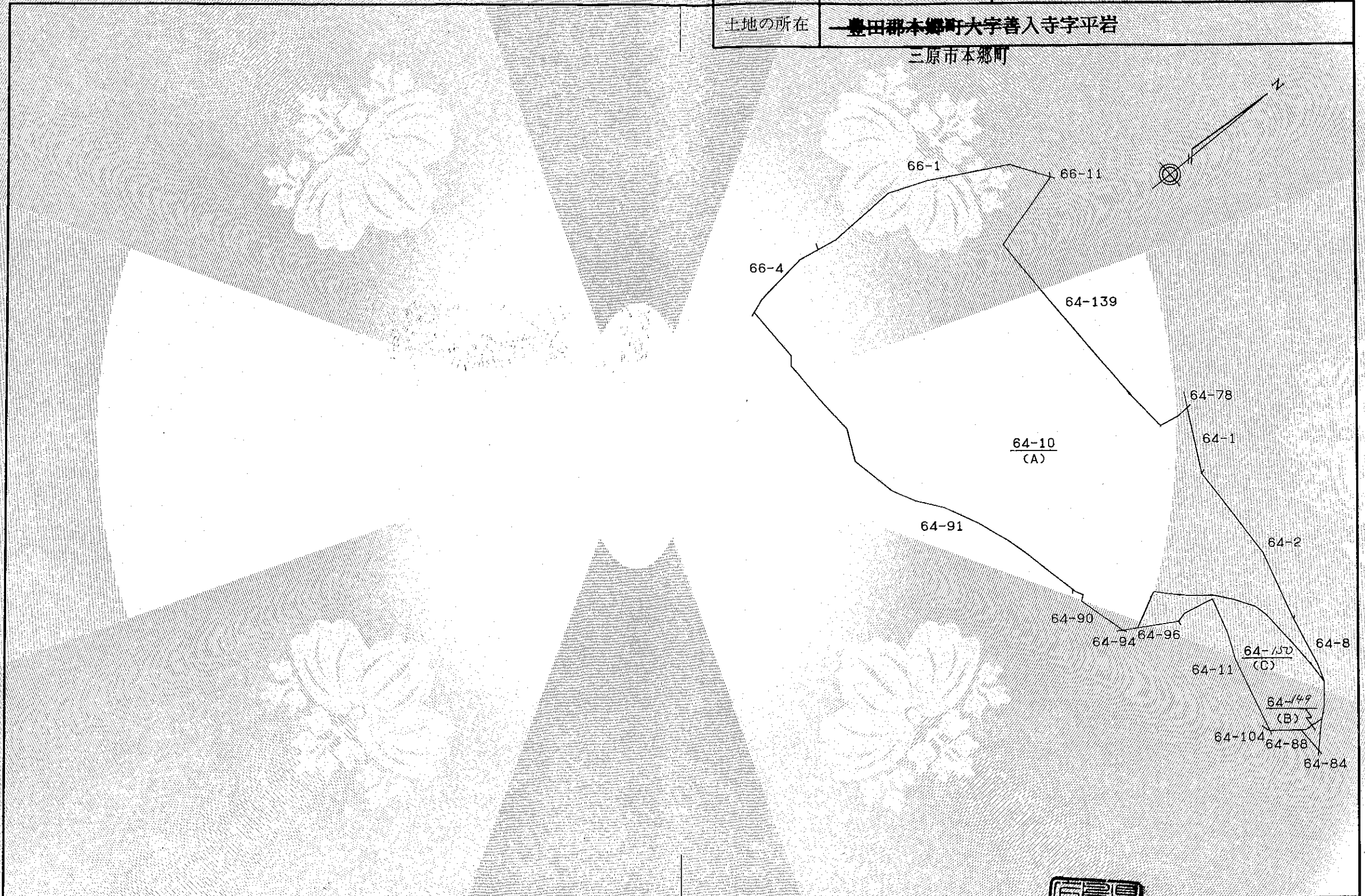


③ 64-10  
② 64-10, -149, -150  
① 64-10, -141, -150, -152  
1/62.21  
シ 1/2


0608080



|       |                          |        |
|-------|--------------------------|--------|
| 地番    | 64-10<br>64-149, 64-150  | 土地積測量図 |
| 土地の所在 | 豊田郡本郷町大字善入寺字平岩<br>三原市本郷町 |        |



|     |   |  |     |                        |    |        |
|-----|---|--|-----|------------------------|----|--------|
| 作製者 | 東広島市西条町大字土手丸973-2<br>株式会社 アリバ・コンサルタン<br>〒757-236号 上里地蔵司 | 新空港地域整備事務所<br>主任 荒木 英夫<br>(平成6年1月22日 作製) | 申請人 | 広島県新空港<br>地域整備事務所 南 公男 | 縮尺 | 1/1500 |
|-----|---|--|-----|------------------------|----|--------|



(1) 平成24年10月18日  
この図面に記録されている土地の全部又は一部についてその所在又は地番が変更された。  
上記の日付は、この図面に変更内容を記録した日付である。

これは図面に記録されている内容を証明した書面である。  
(広島法務局尾道支局管轄)  
令和4年10月26日  
広島法務局

登記官

斎藤宜秀

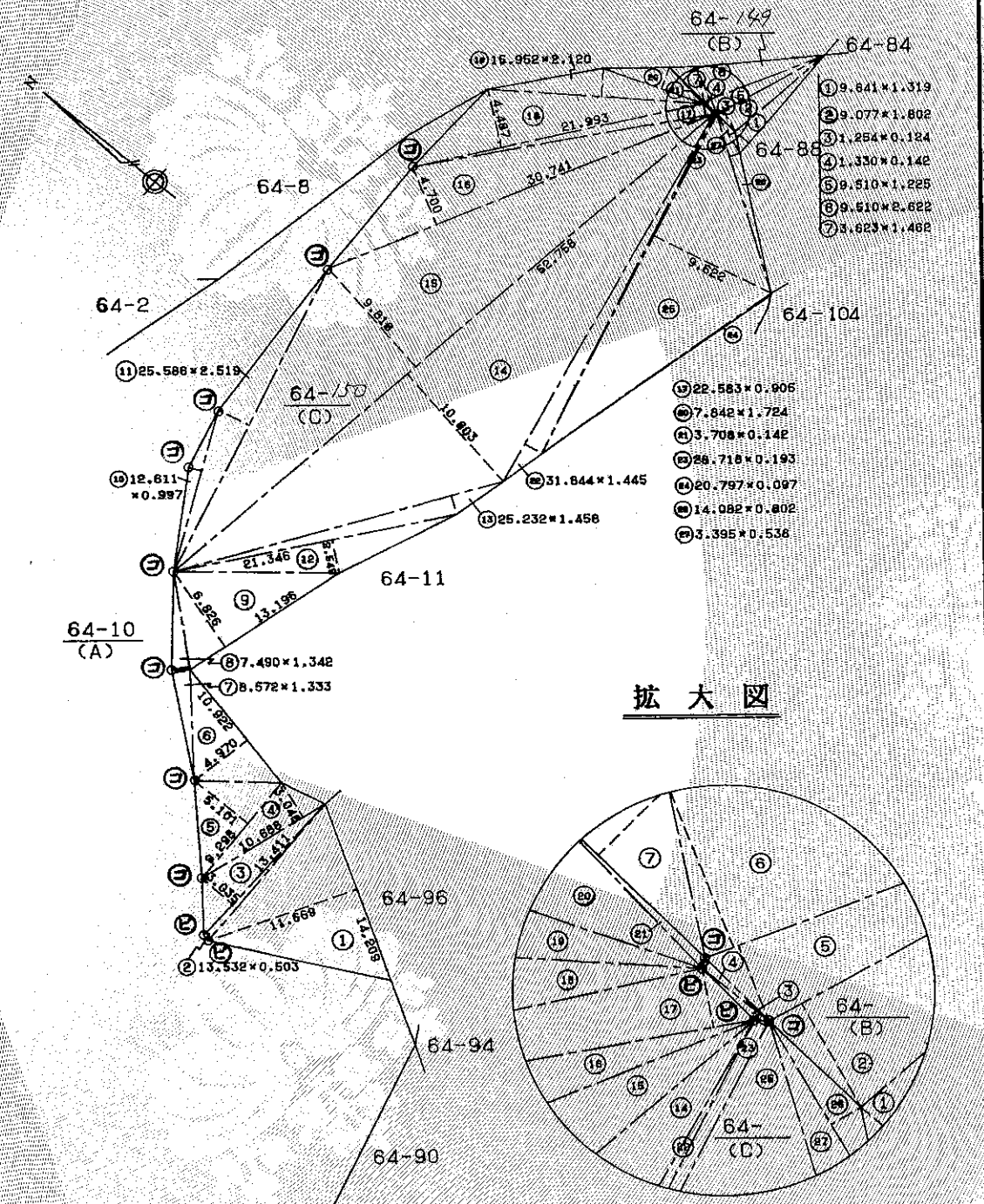


1/2

0608081

|    |                |     |                          |
|----|----------------|-----|--------------------------|
| 地番 | 64-149, 64-150 | 所在地 | 三原市本郷町<br>豊田郡本郷町大字善入寺字平岩 |
|----|----------------|-----|--------------------------|

| 三斜求積表         |    |                               |          |                         |    |
|---------------|----|-------------------------------|----------|-------------------------|----|
| 地番            | NO | 底辺                            | 高さ       | 倍面積                     | 地積 |
| 64-149<br>(B) | 1  | 9.641 x                       | 1.319 =  | 12.716479               |    |
|               | 2  | 9.077 x                       | 1.802 =  | 16.356754               |    |
|               | 3  | 1.254 x                       | 0.124 =  | 0.155496                |    |
|               | 4  | 1.330 x                       | 0.142 =  | 0.188860                |    |
|               | 5  | 9.510 x                       | 1.225 =  | 11.649750               |    |
|               | 6  | 9.510 x                       | 2.622 =  | 24.935220               |    |
|               | 7  | 3.623 x                       | 1.462 =  | 5.296826                |    |
| 合計            |    | 71.299385                     |          |                         |    |
| 面積            |    | 35.6496925 m <sup>2</sup>     |          | 35.64 m <sup>2</sup>    |    |
| 64-150<br>(C) | 1  | 14.209 x                      | 11.669 = | 165.804821              |    |
|               | 2  | 13.532 x                      | 0.503 =  | 6.806596                |    |
|               | 3  | 13.411 x                      | 3.035 =  | 40.702385               |    |
|               | 4  | 10.688 x                      | 3.048 =  | 32.577024               |    |
|               | 5  | 9.298 x                       | 5.101 =  | 47.429098               |    |
|               | 6  | 10.922 x                      | 4.970 =  | 54.282340               |    |
|               | 7  | 8.572 x                       | 1.333 =  | 11.426476               |    |
|               | 8  | 7.490 x                       | 1.342 =  | 10.051580               |    |
|               | 9  | 13.196 x                      | 6.826 =  | 90.075896               |    |
|               | 10 | 12.611 x                      | 0.997 =  | 12.573167               |    |
|               | 11 | 25.586 x                      | 2.519 =  | 64.451134               |    |
|               | 12 | 21.346 x                      | 2.549 =  | 54.410954               |    |
|               | 13 | 25.232 x                      | 1.458 =  | 36.788256               |    |
|               | 14 | 52.758 x                      | 10.803 = | 569.944674              |    |
|               | 15 | 52.758 x                      | 9.818 =  | 517.978044              |    |
|               | 16 | 30.741 x                      | 4.700 =  | 144.482700              |    |
|               | 17 | 22.583 x                      | 0.905 =  | 20.437615               |    |
|               | 18 | 21.993 x                      | 4.487 =  | 98.682591               |    |
|               | 19 | 15.952 x                      | 2.120 =  | 33.818240               |    |
|               | 20 | 7.842 x                       | 1.724 =  | 13.519608               |    |
|               | 21 | 3.708 x                       | 0.142 =  | 0.526536                |    |
|               | 22 | 31.844 x                      | 1.445 =  | 46.014580               |    |
|               | 23 | 28.718 x                      | 0.193 =  | 5.542574                |    |
|               | 24 | 20.797 x                      | 0.097 =  | 2.017309                |    |
|               | 25 | 28.718 x                      | 9.622 =  | 276.324596              |    |
|               | 26 | 14.082 x                      | 0.802 =  | 11.293764               |    |
|               | 27 | 3.395 x                       | 0.536 =  | 1.819720                |    |
| 合計            |    | 2369.782278                   |          |                         |    |
| 面積            |    | 1184.8911390 m <sup>2</sup>   |          | 1184.89 m <sup>2</sup>  |    |
| 64-10         | 公簿 | 13946.68258150 m <sup>2</sup> |          |                         |    |
| -10           | 総計 | 1220.5408315 m <sup>2</sup>   |          |                         |    |
| (A)           | 残地 | 12726.14175000 m <sup>2</sup> |          | 12726.14 m <sup>2</sup> |    |



| 筆界 | 境界標の種類  |
|----|---------|
| ⊙  | コンクリート柱 |
| ⊖  | 金属板     |

|     |  |  |     |                         |    |       |
|-----|--|--|-----|-------------------------|----|-------|
| 作製者 | 東広島市西条町大字土手丸973-2<br>株式会社 アリバ・コンサルタント<br>測量士第S57-236号 上野地 誠司 | 新空港地域整備事務所<br>主任 荒木 英夫<br>(平成6年1月22日 作製) | 申請人 | 広島県新空港<br>地域整備事務所長 南 公男 | 縮尺 | 1/500 |
|-----|--|--|-----|-------------------------|----|-------|

(1) 平成24年10月18日  
この図面に記録されている土地の全部又は一部に  
ついてその所在又は地番が変更された。  
上記の日付は、この図面に変更内容を記録した日  
付である。

これは図面に記録されている内容を証明した書面である。  
(広島法務局尾道支局管轄)  
令和4年10月26日  
広島法務局

③ 64-96  
② 64-96-151 H6.2.21  
① " Y

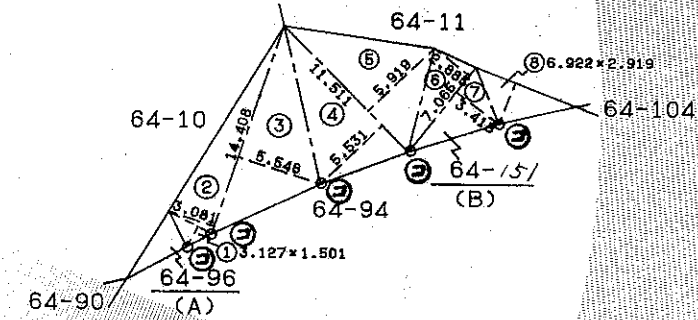
0608082

|       |                          |       |
|-------|--------------------------|-------|
| 地番    | 64-151                   | 地積測量図 |
| 上地の所在 | 豊田郡本郷町大字善入寺字平岩<br>三原市本郷町 |       |



三斜求積表

| 地番            | NO | 底辺       | 高さ      | 倍面積                         | 地積                    |
|---------------|----|----------|---------|-----------------------------|-----------------------|
| 64-151<br>(B) | 1  | 3.127 ×  | 1.501 = | 4.693627                    |                       |
|               | 2  | 14.408 × | 3.081 = | 44.391048                   |                       |
|               | 3  | 14.408 × | 5.548 = | 79.935584                   |                       |
|               | 4  | 11.511 × | 5.531 = | 63.667341                   |                       |
|               | 5  | 11.511 × | 5.919 = | 68.133609                   |                       |
|               | 6  | 7.065 ×  | 2.885 = | 20.382525                   |                       |
|               | 7  | 7.065 ×  | 3.418 = | 24.148170                   |                       |
|               | 8  | 6.922 ×  | 2.919 = | 20.205318                   |                       |
| 合計            |    | 面積       |         | 325.557222                  |                       |
|               |    | 面積       |         | 162.7786110 m <sup>2</sup>  | 162.77 m <sup>2</sup> |
| 64-96<br>(A)  | 公簿 | 簿        |         | 168.54688350 m <sup>2</sup> |                       |
|               | 総計 | 計        |         | 162.7786110 m <sup>2</sup>  |                       |
|               | 残地 | 地        |         | 5.76827250 m <sup>2</sup>   | 5.76 m <sup>2</sup>   |



登記官

斎藤宜秀



| 筆界 | 境界標の種類  |
|----|---------|
| ⑤  | コンクリート柱 |

作製者 東広島市西条町大字土手丸973-2  
株式会社 アリバ・コンサルタント  
〒757-236号 上野地 株式会社

新空港地域整備事務所  
主任 荒木 英夫  
(平成 6年 1月 22日 作製)

申請人 広島県新空港地域整備事務所 南 公 男

縮尺 1/500

(1) 平成24年10月18日  
この図面に記録されている土地の全部又は一部についてその所在又は地番が変更された。  
上記の日付は、この図面に変更内容を記録した日付である。