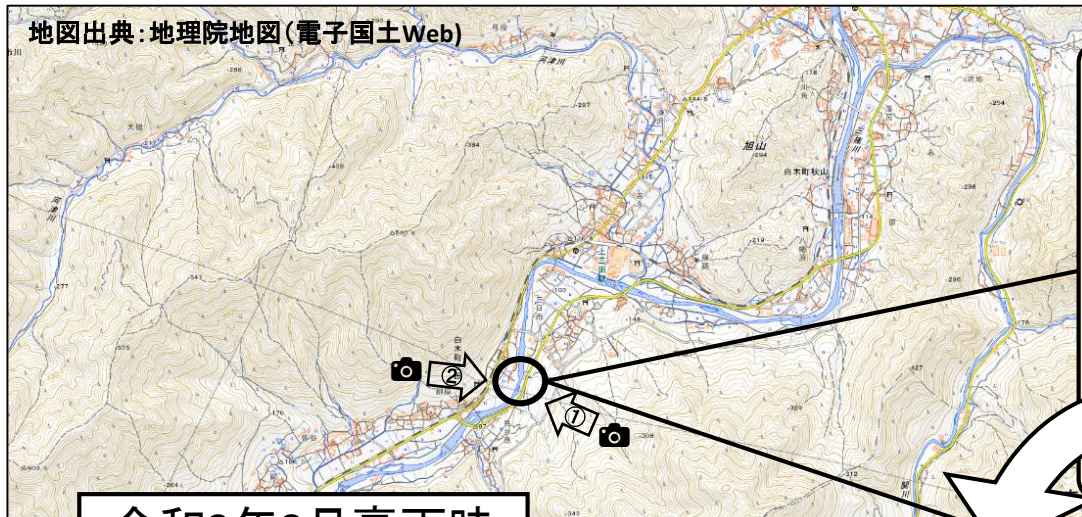


三篠川 災害復旧助成事業の整備効果



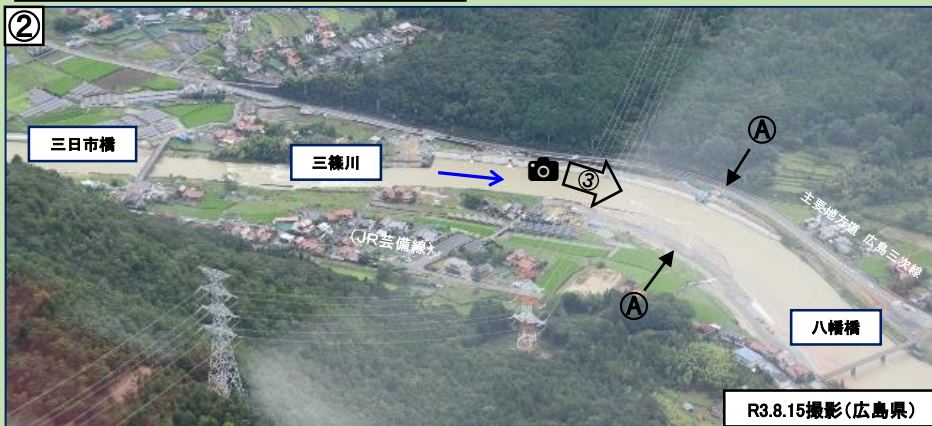
地図出典：地理院地図(電子国土Web)




平成30年7月豪雨時



令和3年8月豪雨時



標準断面図(A-A)



令和3年8月豪雨では平成30年7月豪雨と同等の総雨量459mmを記録したが、当該箇所では左右岸の護岸整備の効果が発揮され、家屋浸水被害を防止した。