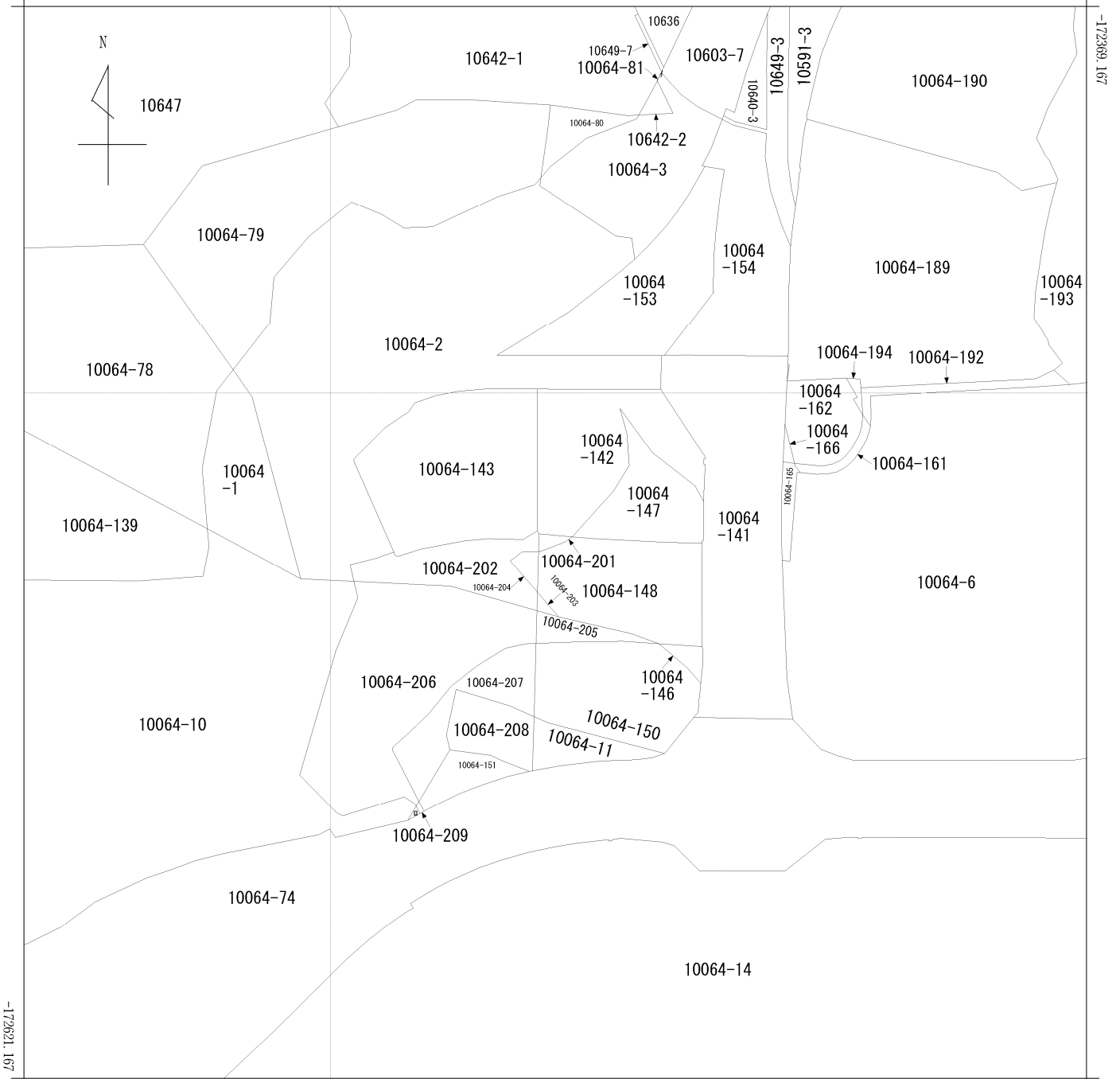


イ 10642-3
ロ 10064-96

(座標値種別：図上測定)

+69147.808



+68897.808

(座標値種別：図上測定)

地番区域見出
本郷町善入寺

請求部	所在	三原市本郷町善入寺字平岩				地番	10064番201			
出力縮	1/1000	精度区分	甲三	座標系番号又は記号	Ⅲ	分類	地図に準ずる図面		種類	その他
作成年月日	平成13年3月			備付年月日(原図)	平成13年3月30日		補記事項			

土地所在図
地積測量図

地番	10064-148, 10064-204
----	----------------------

土地の所在	三原市本郷町善入寺字平岩
-------	--------------

座標求積表

(A) 10064-148						
地番	測点	境界標	X	Y	X-X	Y (X-X)
	K29	既設コンクリート杭	-172519.503	69057.340	23.653	1633413.263020
	K40	既設金剛樁	-172495.198	69057.326	24.292	1677540.563192
	K41	既設コンクリート杭	-172495.211	69054.264	0.166	11463.007824
	K42	既設コンクリート杭	-172495.032	69049.205	0.553	38184.210365
	K43	既設コンクリート杭	-172494.658	69040.566	0.998	68902.484868
	K44	新設プラスチック杭	-172494.034	69030.045	0.894	61712.860230
	K45	新設プラスチック杭	-172493.764	69026.849	-0.920	-63504.701080
	F08	新設プラスチック杭	-172494.954	69025.204	-3.418	-235928.147272
	F07	新設プラスチック杭	-172497.182	69019.526	-2.251	-155362.953026
	WK1	新設プラスチック杭	-172497.205	69018.980	-9.847	-679629.896060
	WK2	新設プラスチック杭	-172507.029	69018.755	-13.025	-898969.283875
	F04	新設プラスチック杭	-172510.230	69021.456	-5.552	-383207.123712
	F03	新設プラスチック杭	-172512.581	69023.552	-4.362	-301080.733824
	F09	新設プラスチック杭	-172514.592	69032.838	-3.842	-265224.163596
	F10	新設プラスチック杭	-172516.423	69040.737	-4.259	-294044.498883
	F11	新設金剛樁	-172518.851	69047.215	-3.080	-212665.422200
					倍面積	1599.465971
					面積	799.7329855
					地積	799.73 m ²

(B) 10064-204						
地番	測点	境界標	X	Y	X-X	Y (X-X)
	WK1	新設プラスチック杭	-172497.205	69018.980	9.667	667206.479660
	F06	新設プラスチック杭	-172497.362	69015.200	-2.179	-150384.120800
	F05	新設プラスチック杭	-172499.384	69012.306	-9.667	-667141.962102
	WK2	新設プラスチック杭	-172507.029	69018.755	2.179	150391.867145
					倍面積	72.263903
					面積	36.1319515
					地積	36.13 m ²

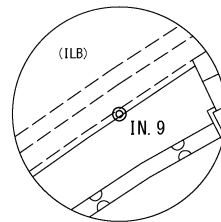
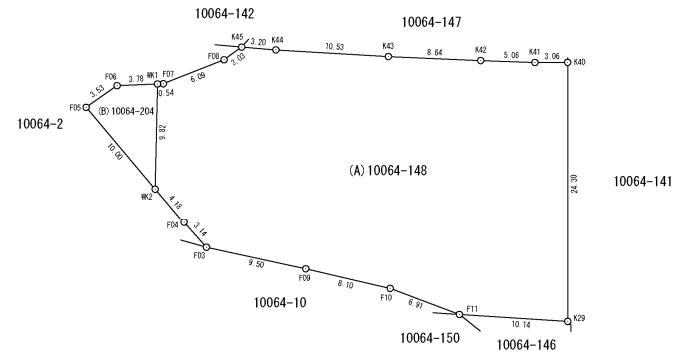
合計面積 835.864937

基準点等の名称及び座標値

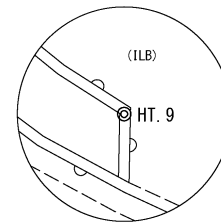
基準点	X	Y
(Ⅲ)高松	-172154.430	68722.069
(Ⅳ)用倉山	-172641.764	70484.081
HT.9(引照点)	-172546.325	69080.483
IN.9(引照点)	-172580.753	68986.743

引照点	境界点	方向角	夾角	距離
HT.9	IN.9	249-49-59	0-00-00	99.862
	WK1	308-36-47	58-46-48	78.710
	WK2	302-28-51	52-38-52	73.174

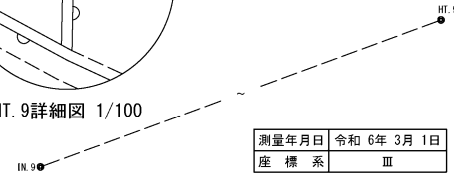
世界測地系



IN.9詳細図 1/100



HT.9詳細図 1/100

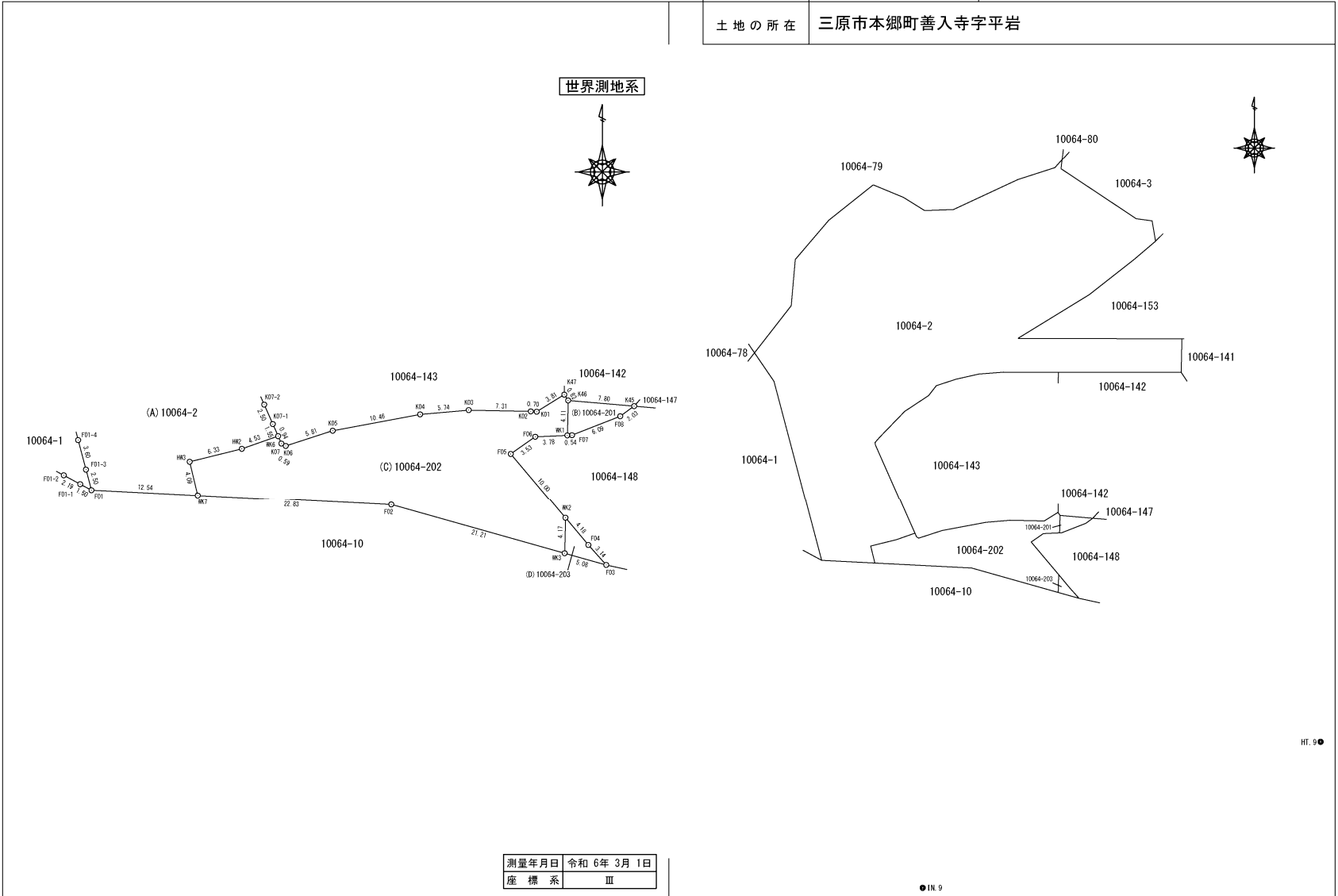


測量年月日	令和6年3月1日
座標系	Ⅲ

作成者	広島市中区吉島西一丁目28番12-204号		
	土地家屋調査士	改崎 桂	(令和6年3月8日作成)

嘱託者	広島県知事 湯崎英彦	縮尺	1 / 500
-----	------------	----	---------

地番	10064-2, 10064-201 10064-202, 10064-203	1/2	土地所在図 地積測量図
土地の所在	三原市本郷町善入寺字平岩		



測量年月日	令和 6年 3月 1日
座標系	Ⅲ

作成者	広島市中区吉島西一丁目28番12-204号 土地家屋調査士 改崎 桂 (令和 6年 3月 8日作成)	縮尺	1 / 500	嘱託者	広島県知事 湯崎英彦	縮尺	1 / 1000
-----	---	----	---------	-----	------------	----	----------

土地所在図
地積測量図

地番	10064-2, 10064-201 10064-202, 10064-203	(2/2)
土地の所在	三原市本郷町善入寺宇平岩	

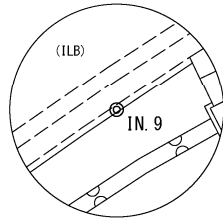
残地求積表

残地番	(A) 10064-2	
公簿面積	7088.5392275	
(B)	10064-201	18.399913
(C)	10064-202	420.853410
(D)	10064-203	10.097835
総計	449.351158	
残地	6639.1880695	
地積	6639.18 m ²	

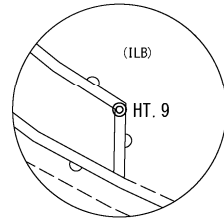
基準点等の名称及び座標値

基準点	X	Y
(Ⅲ) 高松	-172154.430	68722.069
(Ⅳ) 用倉山	-172641.764	70484.081
HT. 9(引照点)	-172546.325	69080.483
IN. 9(引照点)	-172580.753	68986.743

引照点	境界点	方向角	夾角	距離
HT. 9	IN. 9	249-49-59	0-00-00	99.862
	WK1	308-36-47	58-46-48	78.710
	WK2	302-28-51	52-38-52	73.174



IN. 9詳細図 1/100



HT. 9詳細図 1/100

境界標の種類及び座標値

測点	標識	X	Y
FO1	新設金属標	-172503.647	68962.903
FO1-1	新設金属標	-172502.936	68961.582
FO1-2	新設金属標	-172501.894	68959.645
FO1-3	新設金属標	-172501.231	68962.262
FO1-4	新設金属標	-172497.751	68961.340
KO7-1	新設プラスチック杭	-172495.871	68984.274
KO7-2	新設プラスチック杭	-172493.585	68983.260

座標求積表

地番	(B) 10064-201				
測点	境界標	X	Y	X-X	Y(X-X)
K46	既設金属標	-172493.096	69019.074	-3.441	-237494.633634
WK1	新設プラスチック杭	-172497.205	69018.980	-4.086	-282011.552280
FO7	新設プラスチック杭	-172497.182	69019.526	2.251	155362.953026
FO8	新設プラスチック杭	-172494.954	69025.204	3.418	235928.147272
K45	新設プラスチック杭	-172493.764	69026.849	1.658	128251.855442
倍面積					36.799826
面積					18.399913
地積					18.39 m ²

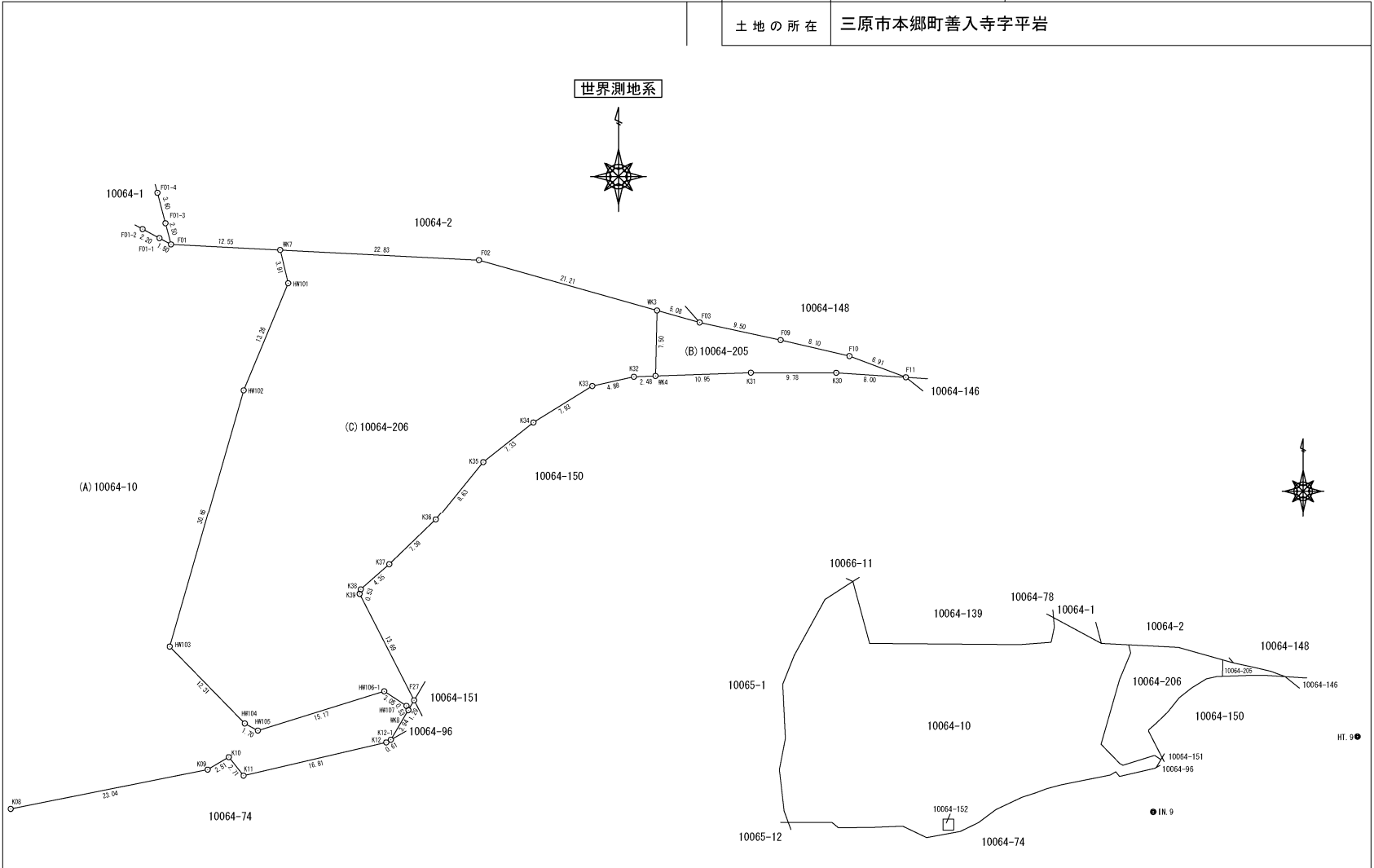
地番	(C) 10064-202				
測点	境界標	X	Y	X-X	Y(X-X)
WK6	新設プラスチック杭	-172497.289	68984.903	0.628	43322.519084
K07	既設金属標	-172498.156	68985.287	-1.155	-79678.006485
K06	既設金属標	-172498.444	68985.806	1.503	103685.666418
K05	既設コンクリート杭	-172496.653	68991.337	3.711	256026.851607
K04	既設コンクリート杭	-172494.733	69001.629	2.420	166983.942180
K03	既設コンクリート杭	-172494.233	69007.352	0.354	24428.602608
K02	既設コンクリート杭	-172494.379	69014.666	-0.190	-13112.786540
K01	既設金属標	-172494.423	69015.369	1.968	135822.246192
K47	既設金属標	-172492.411	69018.614	1.327	91587.700778
K46	既設金属標	-172493.096	69019.074	-4.794	-330877.440756
WK1	新設プラスチック杭	-172497.205	69018.980	-4.266	-294434.968680
FO6	新設プラスチック杭	-172497.362	69015.200	-2.179	-150384.120800
FO5	新設プラスチック杭	-172499.384	69012.306	-9.667	-667141.962102
WK2	新設プラスチック杭	-172507.029	69018.755	-11.820	-815801.664100
WK3	新設プラスチック杭	-172511.204	69018.660	1.574	108635.370840
FO2	新設プラスチック杭	-172505.455	68998.236	6.916	477191.800176
WK7	新設プラスチック杭	-172504.288	68975.432	5.147	355016.548504
HW3	新設プラスチック杭	-172500.308	68974.475	5.504	379635.510400
HW2	新設金属標	-172498.784	68980.624	3.019	208252.503856
倍面積					-841.706820
面積					420.853410
地積					420.85 m ²

地番	(D) 10064-203				
測点	境界標	X	Y	X-X	Y(X-X)
WK2	新設プラスチック杭	-172507.029	69018.755	0.974	67224.267370
FO4	新設プラスチック杭	-172510.230	69021.456	-5.552	-383207.123712
FO3	新設プラスチック杭	-172512.581	69023.552	-0.974	-67228.939648
WK3	新設プラスチック杭	-172511.204	69018.660	5.552	383191.603200
倍面積					-20.195670
面積					10.097835
地積					10.09 m ²

作成者 広島市中区吉島西一丁目28番12-204号
土地家屋調査士 改崎 桂 (令和6年3月8日作成) 縮尺 1/

嘱託者 広島県知事 湯崎英彦 縮尺 1/

地番	10064-10, 10064-205 10064-206	1/2	土地所在図 地積測量図
土地の所在	三原市本郷町善入寺字平岩		



測量年月日	令和 6年 3月 1日
座標系	Ⅲ

作成者	広島市中区吉島西一丁目28番12-204号 土地家屋調査士 改崎 桂 (令和6年3月8日作成)	縮尺	1 / 500	嘱託者	広島県知事 湯崎英彦	縮尺	1 / 2000
-----	--	----	---------	-----	------------	----	----------

土地所在図
地積測量図

地番	10064-10, 10064-205 10064-206	2/2
土地の所在	三原市本郷町善入寺宇平岩	

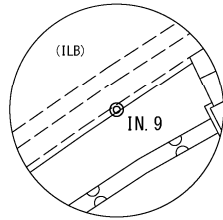
残地求積表

残地番	(A) 10064-10	
公簿面積	12701.1386940	
(B)	10064-205	107.0347215
(C)	10064-206	1577.617915
総計	1684.6526365	
残地	11016.4860575	
地積	11016.48	m ²

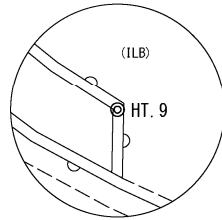
基準点等の名称及び座標値

基準点	X	Y
(Ⅲ)高松	-172154.430	68722.069
(Ⅳ)用倉山	-172641.764	70484.081
HT.9(引照点)	-172546.325	69080.483
IN.9(引照点)	-172580.753	68986.743

引照点	境界点	方向角	夾角	距離
IN.9	HT.9	69-49-59	0-00-00	99.862
	WK4	27-05-41	317-15-42	69.698
	WK8	8-09-21	298-19-22	23.909



IN.9詳細図 1/100



HT.9詳細図 1/100

境界標の種類及び座標値

測点	標識	X	Y
K08	既設コンクリート杭	-172568.385	68944.512
K09	既設コンクリート杭	-172563.890	68967.114
K10	既設コンクリート杭	-172562.463	68969.539
K11	既設コンクリート杭	-172564.583	68971.226
K12	既設コンクリート杭	-172560.780	68987.598
K12-1	新設金属鉄	-172560.479	68988.130
F01	新設金属鉄	-172503.647	68962.903
F01-1	新設金属鉄	-172502.936	68961.582
F01-2	新設金属鉄	-172501.894	68959.645
F01-3	新設金属鉄	-172501.231	68962.262
F01-4	新設金属鉄	-172497.751	68961.340

座標求積表

地番	(B) 10064-205					
測点	境界標	X	Y	X-X	Y (X-X)	
WK3	新設プラスチック杭	-172511.204	69018.660	6.123	422601.255180	
F03	新設プラスチック杭	-172512.581	69023.552	-3.388	-233851.794176	
F09	新設プラスチック杭	-172514.592	69032.838	-3.842	-265224.163596	
F10	新設プラスチック杭	-172516.423	69040.737	-4.259	-294044.498883	
F11	新設金属鉄	-172518.851	69047.215	-1.914	-132156.369510	
K30	既設コンクリート杭	-172518.337	69039.222	0.527	36383.669994	
K31	既設コンクリート杭	-172518.324	69029.436	-0.367	-25333.803012	
WK4	新設プラスチック杭	-172518.704	69018.488	7.120	491411.634560	
					倍面積	-214.069443
					面積	107.0347215
					地積	107.03 m ²

地番	(C) 10064-206					
測点	境界標	X	Y	X-X	Y (X-X)	
WK4	新設プラスチック杭	-172518.704	69018.488	-7.586	-523574.249968	
K32	新設プラスチック杭	-172518.790	69016.003	-1.149	-79299.387447	
K33	新設プラスチック杭	-172519.853	69011.237	-5.231	-360997.760747	
K34	新設プラスチック杭	-172524.021	69004.485	-8.709	-600960.059865	
K35	新設プラスチック杭	-172528.562	68998.730	-11.240	-775546.725200	
K36	新設プラスチック杭	-172626.261	68992.277	-11.831	-816269.460187	
K37	新設プラスチック杭	-172540.393	68987.948	-8.005	-552248.523740	
K38	新設金属鉄	-172543.266	68984.674	-3.390	-233858.048660	
K39	新設金属鉄	-172543.783	68984.543	-12.703	-876310.649729	
F27	新設プラスチック杭	-172555.969	68990.795	-13.302	-917715.555090	
WK8	新設金属鉄	-172557.085	68990.135	-0.632	-43601.765320	
HW107	新設プラスチック杭	-172556.601	68989.914	2.160	149018.214240	
HW106-1	新設プラスチック杭	-172554.925	68987.363	-2.827	-195027.275201	
HW105	新設プラスチック杭	-172559.428	68972.867	-3.690	-254509.879230	
HW104	新設プラスチック杭	-172558.615	68971.363	9.613	663021.712519	
HW103	新設プラスチック杭	-172549.815	68962.755	38.269	2639135.671095	
HW102	新設プラスチック杭	-172520.346	68971.242	41.717	2877273.302514	
HW101	新設プラスチック杭	-172508.098	68976.347	16.058	1107622.180126	
WK7	新設プラスチック杭	-172504.288	68975.432	2.643	182302.066776	
F02	新設プラスチック杭	-172505.455	68998.236	-6.916	-477191.800176	
WK3	新設プラスチック杭	-172511.204	69018.660	-13.249	-914428.226340	
					倍面積	-3155.235830
					面積	1577.617915
					地積	1577.61 m ²

作成者	広島市中区吉島西一丁目28番12-204号 土地家屋調査士 改崎 桂 (令和6年3月8日作成)	縮尺	1/	嘱託者	広島県知事 湯崎英彦	縮尺	1/
-----	--	----	----	-----	------------	----	----

土地所在図
地積測量図

地番	10064-96, 10064-209
----	---------------------

土地の所在	三原市本郷町善入寺字平岩
-------	--------------

座標求積表

地番		(A) 10064-96			
測点	境界標	X	Y	X-X	Y (X-X)
K12-1	新設金属板	-172560.479	68988.130	-1.797	-123971.669610
WK9	新設金属板	-172558.882	68990.956	3.394	234155.304664
WK8	新設金属板	-172557.085	68990.135	-1.597	-110177.245595
倍面積					6.389459
面積					3.1947295
地積					3.19 m ²

地番		(B) 10064-209			
測点	境界標	X	Y	X-X	Y (X-X)
F27	新設プラスチック杭	-172555.969	68990.795	-1.212	-83616.843540
K13	既設コンクリート杭	-172558.297	68991.990	-2.913	-200973.666870
WK9	新設金属板	-172558.882	68990.956	1.212	83617.038672
WK8	新設金属板	-172557.085	68990.135	2.913	200968.263255
倍面積					-5.208483
面積					2.6042415
地積					2.60 m ²

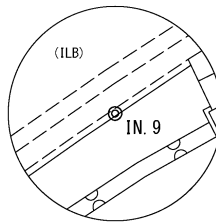
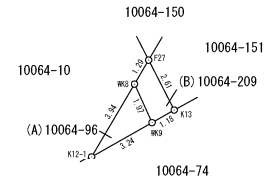
合計面積 5.798971

基準点等の名称及び座標値

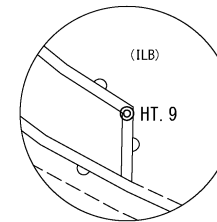
基準点	X	Y
(Ⅲ) 高松	-172154.430	68722.069
(Ⅳ) 用倉山	-172641.764	70484.081
HT.9(引照点)	-172546.325	69080.483
IN.9(引照点)	-172580.753	68986.743

引照点	境界点	方向角	夾角	距離
IN.9	HT.9	69-49-59	0-00-00	99.862
	WK8	8-09-21	298-19-22	23.909
	WK9	10-54-12	301-04-13	22.273

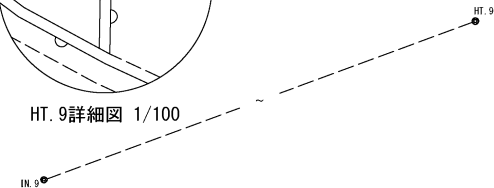
世界測地系



IN.9詳細図 1/100



HT.9詳細図 1/100



測量年月日	令和6年3月1日
座標系	Ⅲ

作成者 広島市中区吉島西一丁目28番12-204号
 土地家屋調査士 改崎 桂 (令和6年3月8日作成)

嘱託者 広島県知事 湯崎英彦
 縮尺 1 / 250